LEYENDA

[illegible]	01
[illegible] UNIFAM[illegible] [illegible]SIDAD	02
RESI[illegible]IA UNIFAM[illegible] [illegible]DENSIDAD	03
[illegible]	04
[illegible] NTE[illegible]	05
[illegible]	06
RES[illegible] [illegible]AN	07
IND	10
INDU[illegible] [illegible]RAN	11
INDI[illegible]	12
IN[illegible]	13
[illegible]	14
[illegible]	15
[illegible]	20
COMERCIAL COMPACTO	21
TERCARIO EXTENTO	30
TERCIARIO COMPACTO	31
EQUIPAMIENTOS INSTITUCIONALES	40
EQUIPAMIENTO DEPORTIVO INTENSIVO	41
02 EQUIPAMIENTO DEPORTIVO EXTENSIVO	42
ESPACIOS LIBRES (GRADO 1)	50
02 ESPACIOS LIBRES (GRADO 2)	51
MIXTO	70
ALINEACIONES	
RETRANQUEO OBLIGATORIO DE EDIFICACION	
LIMITES DE SECTORES Y POLIGONOS	
(13) NOMBRE DE SECTOR O POLIGONO	

NOTA: EN SUELO URBANIZABLE ESTAS CLAVES TIENEN UN CARACTER INDICATIVO ENTENDIENDOSE QUE ESTAS ZONAS SE ENCUENTRAN REGULADAS A TRAVES DE INSTRUMENTOS DE PLANEAMIENTO EN EJECUCION O POR EJECUTAR, CUYAS ORDENANZAS PARTICULARES SERAN LAS DE APLICACION, AL IGUAL QUE EN AQUELLAS AREAS DE SUELO URBANO REGULADAS POR P.G.R.U.

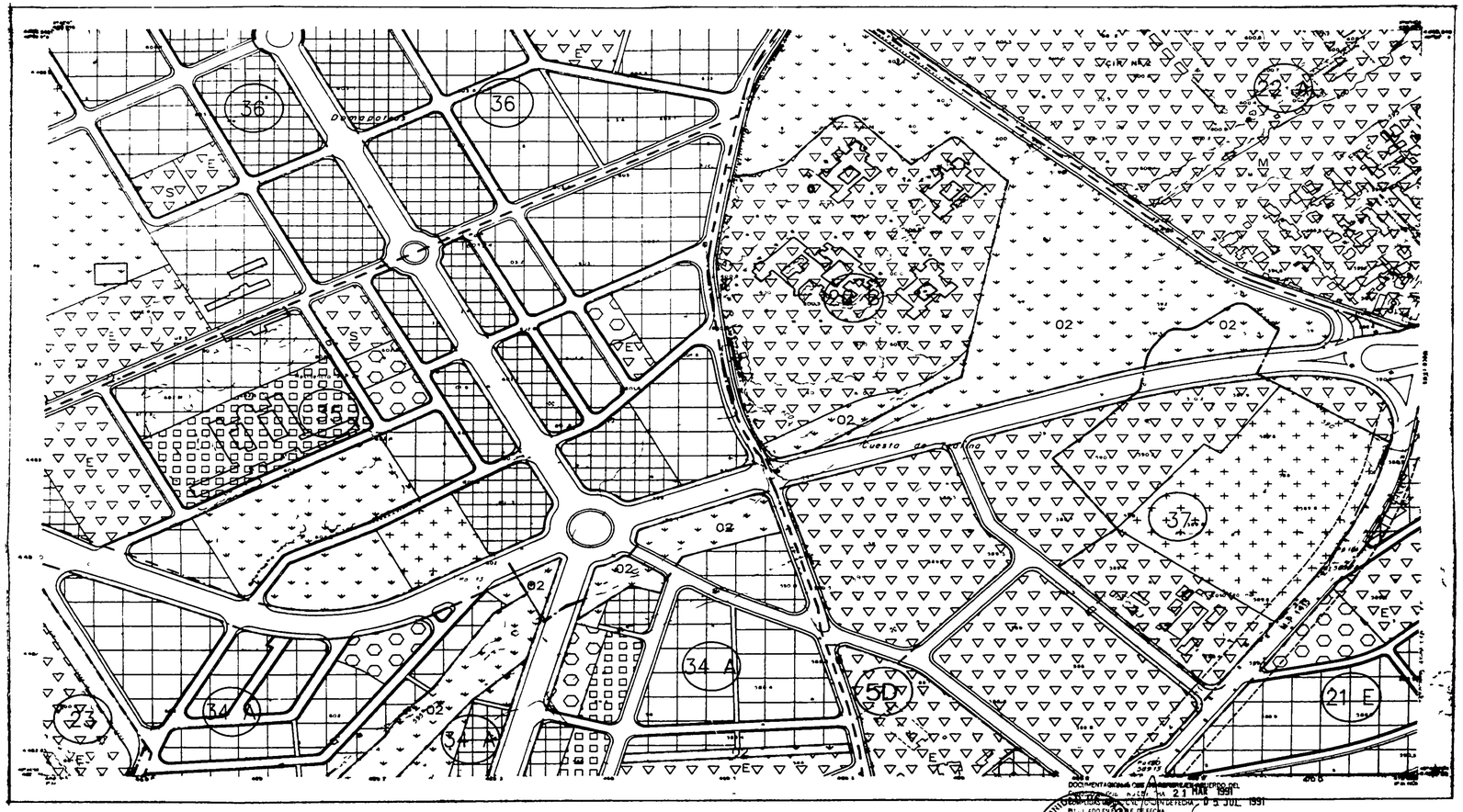



DOCUMENTO QUE SE ACOMPAÑA AL ACUERDO DEL PLENO DE ESTA CORPORACION MUNICIPAL DE FECHA 21 MAR 1991
PLENO DE FECHA 05 JUL 1991
Y DECRETO DE FECHA 05 JUL 1991
DEL JEFE DEL SERVICIO DE ACTUACIONES PUBLICAS
(P.O. RESOLUCION DE 15-4-1985)
(DOC. D-CC-M-96-1-060)

COMUNIDAD DE MADRID

AYUNTAMIENTO DE ALCALA DE HENARES

PLAN GENERAL DE ORDENACION URBANA

CALIFICACION DEL SUELO

DOCUMENTO DEFINITIVO FAVORABLE 1991

COMPAÑIA PLANIFICADORA

AYTO. PLENO DE ALCALA DE HENARES
JUNIO 1990

30 VI 90
28 XII 90
APROBACION PROVISIONAL FECHA
APROBACION DEFINITIVA
COMUNIDAD AUTONOMA DE MADRID

3
52

28 ENE 1993
29 ENE 1993
17 DIC 1992

S-0018215-1
S-0022712-1
S-0046344-0

ESCALA 1/2000
0 40 80 120 160 m.

PLANEAMIENTO MODIFICADO

MODIFICACION PUNTUAL DEL PLAN GENERAL DE ALCALA DE HENARES SECTOR - 114

FECHA: DICIEMBRE 92	DENOMINACION: CALIFICACION DEL SUELO	PLANO Nº: M-6
	FASE: APROBACION DEFINITIVA	

COMUNIDAD DE MADRID
CONSEJERIA DE POLITICA TERRITORIAL
DIRECCION GENERAL DE PLANIFICACION URBANISTICA Y CONCERTACION
SERVICIO DE ACTUACIONES PUBLICAS

LEYENDA

	RESIDENCIAL EN CASCO	01
	RESIDENCIAL UNIFAMILIAR EN BAJA DENSIDAD	02
	RESIDENCIAL UNIFAMILIAR EN ALTA DENSIDAD	03
	CONDOMINIO	04
	RESIDENCIAL INTENSIVA	05
	RESIDENCIAL EN BARRIOS	06
	RESIDENCIAL EN ENSANCHE	07
	INDUSTRIA EXTENSIVA	10
	INDUSTRIA GRAN PARCELA	11
	INDUSTRIA EXENTA	12
	INDUSTRIA I + D	13
	INDUSTRIA ADOSADA	14
	MINIPOLIGONOS DE INDUSTRIA NIDO	15
	COMERCIAL EXENTO	20
	COMERCIAL COMPACTO	21
	TERCIARIO EXENTO	30
	TERCIARIO COMPACTO	31
	EQUIPAMIENTOS INSTITUCIONALES	40
	EQUIPAMIENTO DEPORTIVO INTENSIVO	41
02	EQUIPAMIENTO DEPORTIVO EXTENSIVO	42
	ESPACIOS LIBRES (GRADO 1)	50
02	ESPACIOS LIBRES (GRADO 2)	51
	MIXTO	70
	ALINEACIONES	
	RETRANQUEO OBLIGATORIO DE EDIFICACION	
	LIMITES DE SECTORES Y POLIGONOS	
13	NOMBRE DE SECTOR O POLIGONO	

NOTA: EN SUELO URBANIZABLE ESTAS CLAVES TENDRAN UN CARACTER INDICATIVO EXCEPTUANDOSE QUE ESTAS ZONAS SE ENCUENTRAN REGULADAS A TRAVES DE INSTRUMENTOS DE PLANEAMIENTO EN EJECUCION O POR EJECUTAR, CUYAS ORDENANZAS PARTICULARES SERAN LAS DE APLICACION, AL IGUAL QUE EN AQUELLAS AREAS DE SUELO URBANO REGULADAS POR P.E.R.I.

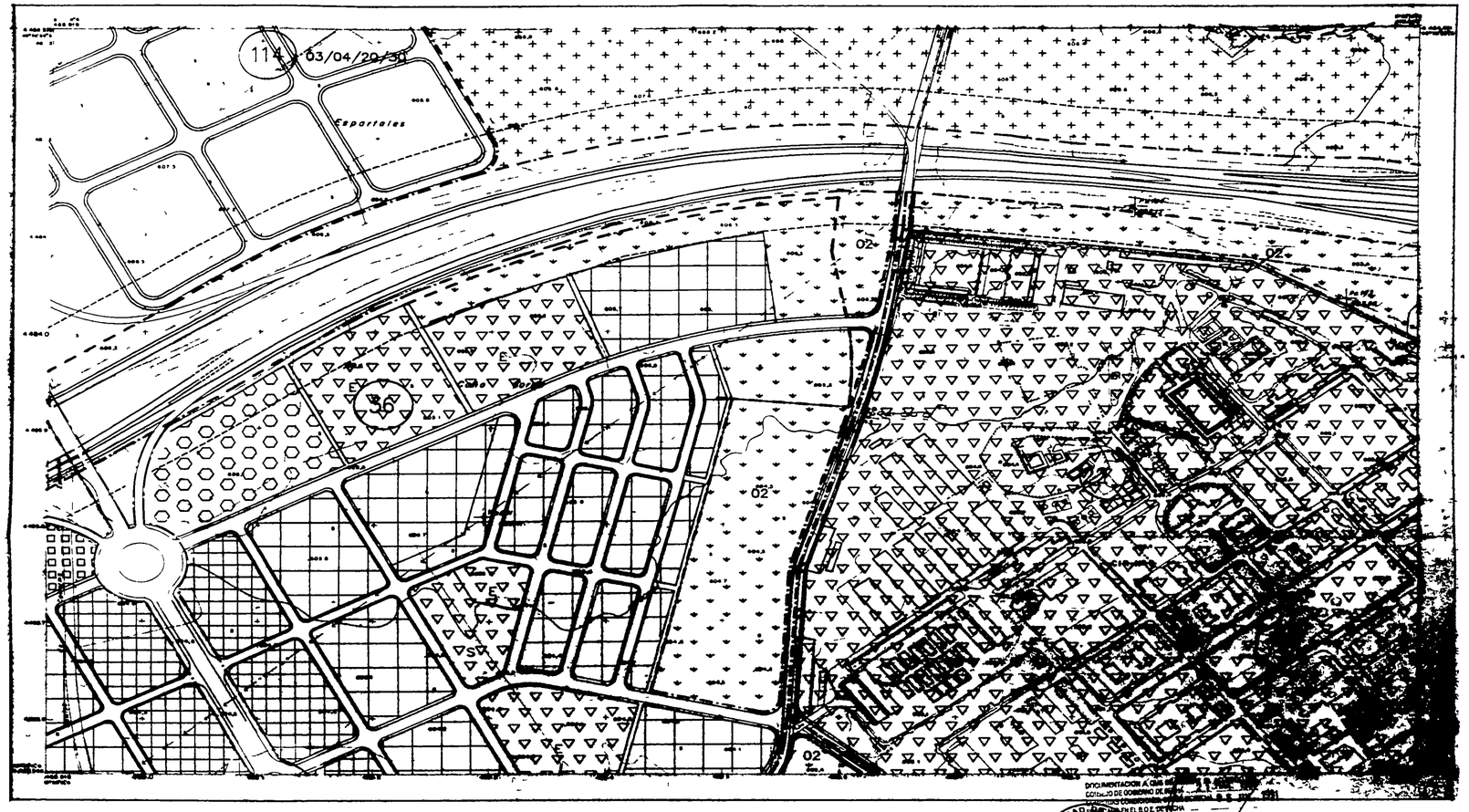



EXCMO. AYUNTAMIENTO DE ALCALA DE HENARES

PLAN GENERAL DE ORDENACION URBANA

CALIFICACION DEL SUELO

COMPAÑIA PLANIFICADORA

APROBACION INICIAL FECHA 30.XI.90			
APROBACION PROVISIONAL FECHA 28.XII.90			
APROBACION DEFINITIVA FECHA			
		NUM. PLANO 3	
		NUM. HOJA 5554-819	NUM. ORDEN 44

S-0018207-1
S-0023704-1
S-0046345-0

ESCALA 1/2000

PLANEAMIENTO MODIFICADO

MODIFICACION PUNTUAL DEL PLAN GENERAL DE ALCALA DE HENARES SECTOR - 114

CALIFICACION DEL SUELO

FECHA DICIEMBRE 92 — FASE APROBACION DEFINITIVA — PLANO Nº M-4

COMUNIDAD DE MADRID
CONSEJERIA DE POLITICA TERRITORIAL
DIRECCION GENERAL DE PLANIFICACION URBANISTICA Y CONCERTACION
SERVICIO DE ACTUACIONES PUBLICAS

LEYENDA

	RESIDENCIAL EN CASCO	01
	RESIDENCIAL UNIFAMILIAR EN BAJA DENSIDAD	02
	RESIDENCIAL UNIFAMILIAR EN ALTA DENSIDAD	03
	CONDOMINIO	04
	RESIDENCIAL INTENSIVA	05
	RESIDENCIAL EN BARRIOS	06
	RESIDENCIAL EN ENSANCHE	07
	INDUSTRIA EXTENSIVA	10
	INDUSTRIA GRAN PARCELA	11
	INDUSTRIA EXENTA	12
	INDUSTRIA I + D	13
	INDUSTRIA ADOSADA	14
	MINIPOLIGONOS DE INDUSTRIA NIDO	15
	COMERCIAL EXENTO	20
	COMERCIAL COMPACTO	21
	TERCIARIO EXENTO	30
	TERCIARIO COMPACTO	31
	EQUIPAMIENTOS INSTITUCIONALES	40
	EQUIPAMIENTO DEPORTIVO INTENSIVO	41
02	EQUIPAMIENTO DEPORTIVO EXTENSIVO	42
	ESPACIOS LIBRES (GRADO 1)	50
02	ESPACIOS LIBRES (GRADO 2)	51
	MIXTO	70
	ALINEACIONES	
	RETRANQUEO OBLIGATORIO DE EDIFICACION	
	LIMITES DE SECTORES Y POLIGONOS	
13	NOMBRE DEL SECTOR O POLIGONO	

NOTA: EN SUELO URBANIZABLE, ESTAS CLAVES TENDRÁN UN CARACTER INDICATIVO ENTENDIENDOSE QUE ESTAS ZONAS SE UNIDENTIFICARÁN REGULADAS A TRAVES DE INSTRUMENTOS DE PLANEAMIENTO SIN EJECUCION O POR EJECUTAR, ENTRE CRITERIOS PARTICULARES SERAN LAS DE APLICACION, AL IGUAL QUE EN AQUELLAS AREAS DE SUELO URBANO REGULADAS POR P.E.R.I.

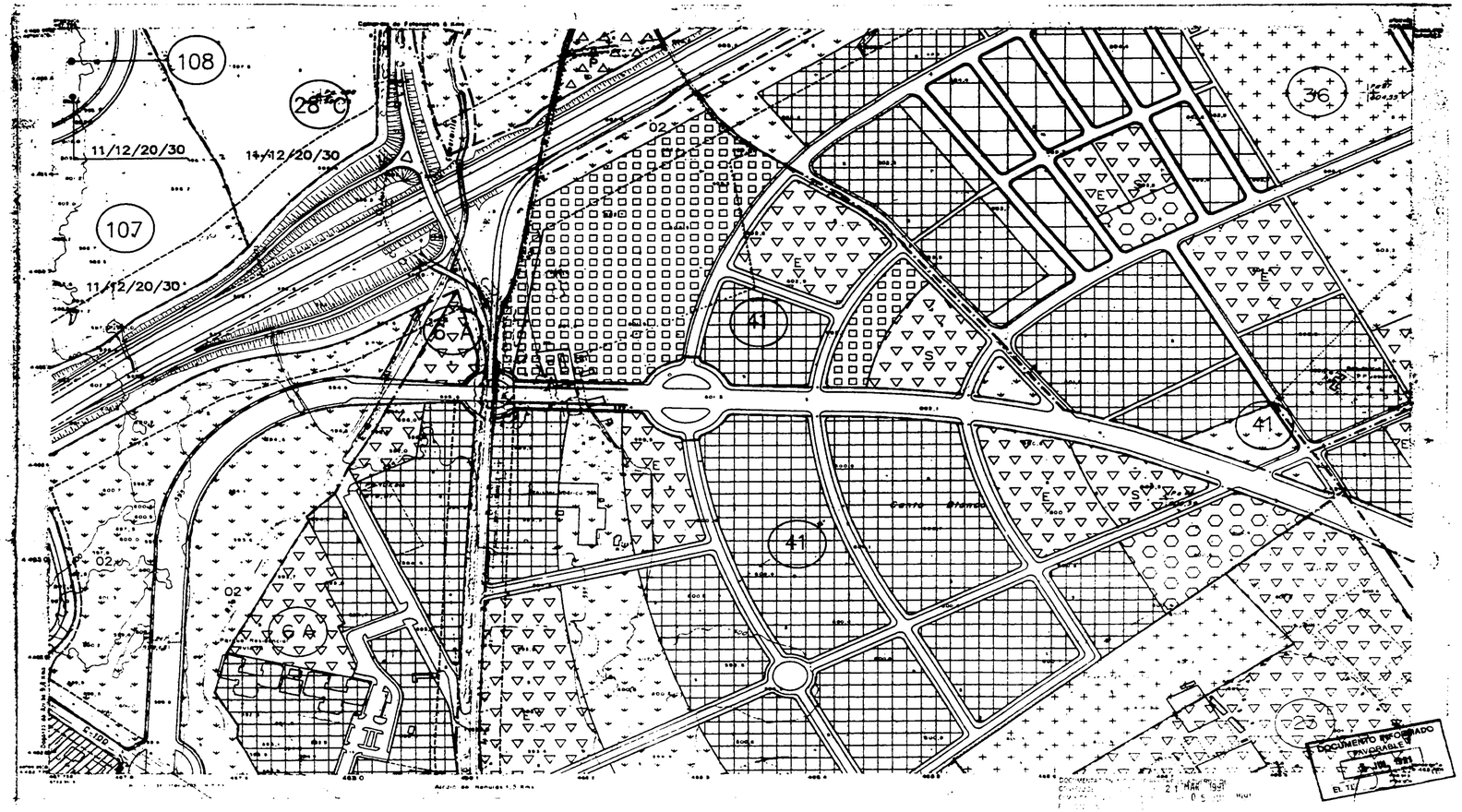



CALIFICACION DEL SUELO

30.VI.90
28.XII.90

3
5

2 8 ENE. 1993
29 ENE. 1993
COMUNIDAD DE MADRID
17 DIC. 1992

S-0045346-0

ESCALA 1/2000

0 40 80 120 160 m

PLANEAMIENTO MODIFICADO

MODIFICACION PUNTUAL DEL PLAN GENERAL DE ALCALA DE HENARES SECTOR - 114

FECHA	DENOMINACION	PLANO Nº
DICIEMBRE-92	CALIFICACION DEL SUELO	M-5
	FASE APROBACION DEFINITIVA	

COMUNIDAD DE MADRID
CONSEJERIA DE POLITICA TERRITORIAL
DIRECCION GENERAL DE PLANIFICACION URBANISTICA Y CONCERTACION
SERVICIO DE ACTUACIONES PUBLICAS

LEYENDA

	RESIDENCIAL EN CASCO	01
	RESIDENCIAL UNIFAMILIAR EN BAJA DENSIDAD	02
	RESIDENCIAL UNIFAMILIAR EN ALTA DENSIDAD	03
	CONDOMINIO	04
	RESIDENCIAL INTENSIVA	05
	RESIDENCIAL EN BARRIOS	06
	RESIDENCIAL EN ENSANCHE	07
	INDUSTRIA EXTENSIVA	10
	INDUSTRIA GRAN PARCELA	11
	INDUSTRIA EXENTA	12
	INDUSTRIA [illegible]	13
	INDUSTRIA ADOSADA	14
	MINIPOLIGONOS DE INDUSTRIA NIDO	15
	COMERCIAL EXENTO	20
	COMERCIAL COMPACTO	21
	TERCIARIO EXENTO	30
	TERCIARIO COMPACTO	31
	EQUIPAMIENTOS INSTITUCIONALES	40
	EQUIPAMIENTO DEPORTIVO INTENSIVO	41
02	EQUIPAMIENTO DEPORTIVO EXTENSIVO	42
	ESPACIOS LIBRES (GRADO 1)	50
02	ESPACIOS LIBRES (GRADO 2)	51
	MIXTO	70
	ALINEACIONES	
	RETRANQUEO OBLIGATORIO DE EDIFICACION	
	LIMITES DE SECTORES Y POLIGONOS	
13	NOMBRE DE SECTOR O POLIGONO	

NOTA: EN SUELO URBANIZABLE, ESTAS CLAVES, TIENEN UN CARACTER INDICATIVO, ENTENDIENDOSE QUE ESTAS ZONAS SE ENCUENTRAN REGULADAS A TRAVES DE INSTRUMENTOS DE PLANEAMIENTO EN EJECUCION O POR EJECUTAR, ESTAS ORDENANZAS PARTICULARES SERAN LAS DE APLICACION, AL IGUAL QUE EN AQUELLAS AREAS DE SUELO URBANO REGULADAS POR P.E.R.I.

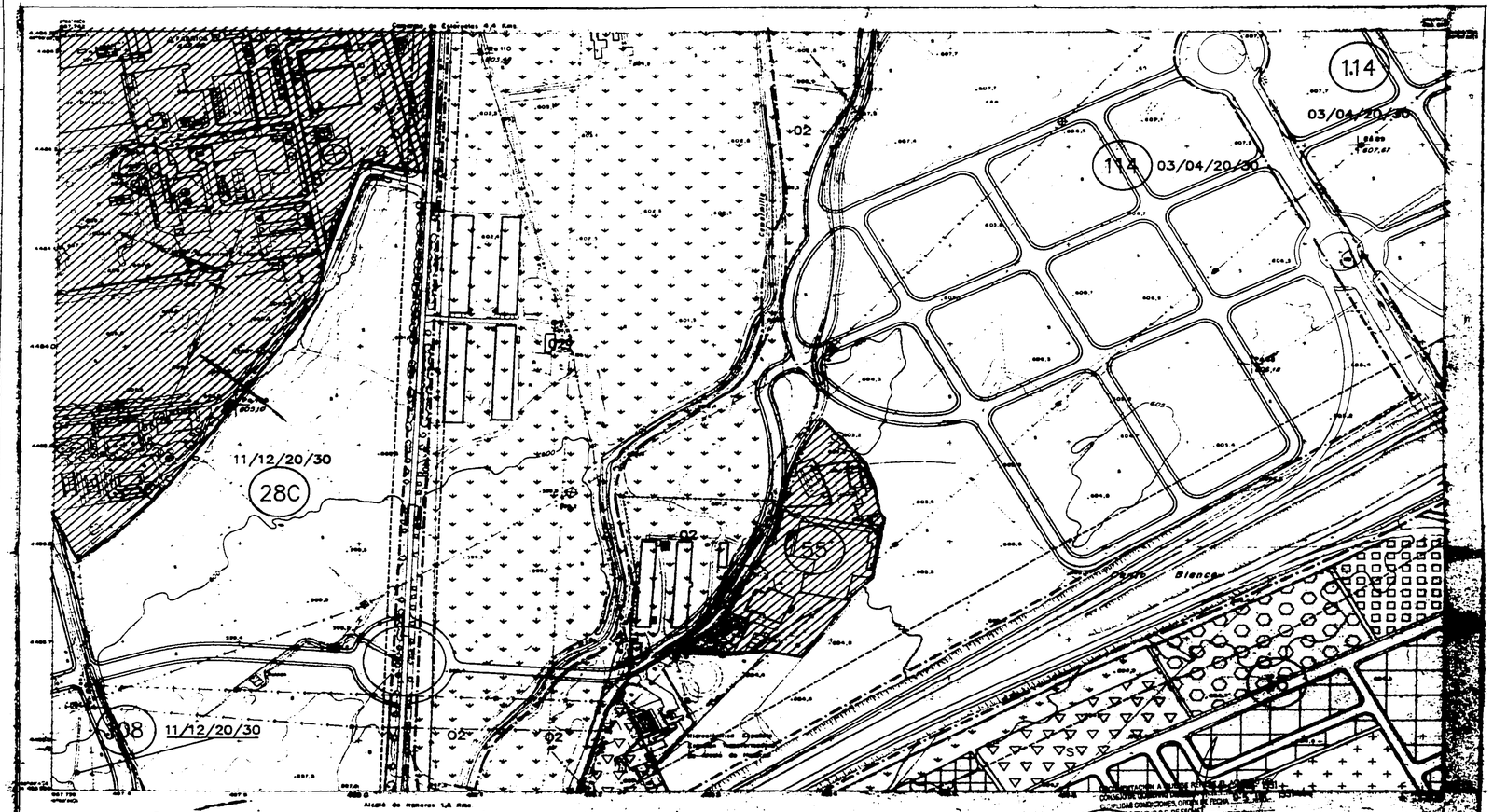



15 JUL. 1991
EL SECRETARIO GENERAL TECNICO
EL JEFE DEL SERVICIO DE ACTUACION ADMINISTRATIVA
1.989. B.O.C.M.

EXCMO. AYUNTAMIENTO DE ALCALA DE HENARES

PLAN GENERAL DE ORDENACION URBANA

CALIFICACION DEL SUELO

COMPAÑIA PLANIFICADORA

S-0018206-1
S-0027703-1

DOCUMENTO INFORMADO FAVORABLE
EL TECNICO INFORMANTE

30.VI.90
28.XII.90

ABRIL 1990

3

53514-818

43

28 ENE. 1993
29 ENE. 1993

COMUNIDAD DE MADRID
DIRECCION GENERAL DE ROMANO
17 DIC. 1992

S-0046347-0

ESCALA 1/2000

0 40 80 120 160m.

PLANEAMIENTO MODIFICADO

MODIFICACION PUNTUAL DEL PLAN GENERAL DE ALCALA DE HENARES SECTOR - 114

FECHA	DENOMINACION	PLANO Nº
DICIEMBRE-92	CALIFICACION DEL SUELO	M-3
	FASE APROBACION DEFINITIVA	

COMUNIDAD DE MADRID
CONSEJERIA DE POLITICA TERRITORIAL
DIRECCION GENERAL DE PLANIFICACION URBANISTICA Y CONCERTACION
SERVICIO DE ACTUACIONES PUBLICAS