LEYENDA

	RESIDENCIAL EN CASCO	01
	RESIDENCIAL UNIFAMILIAR EN BAJA DENSIDAD	02
	RESIDENCIAL UNIFAMILIAR EN ALTA DENSIDAD	03
	CONDOMINIO	04
	RESIDENCIAL INTENSIVA	05
	RESIDENCIAL EN BARRIOS	06
	RESIDENCIAL EN ENSANCHE	07
	INDUSTRIA EXTENSIVA	10
	INDUSTRIA GRAN PARCELA	11
	INDUSTRIA EXENTA	12
	INDUSTRIA I + D	13
	INDUSTRIA ADOSADA	14
	MINIPOLIGONOS DE INDUSTRIA NIDO	15
	COMERCIAL EXENTO	20
	COMERCIAL COMPACTO	21
	TERCIARIO EXENTO	30
	TERCIARIO COMPACTO	31
	EQUIPAMIENTOS INSTITUCIONALES	40
	EQUIPAMIENTO DEPORTIVO INTENSIVO	41
02	EQUIPAMIENTO DEPORTIVO EXTENSIVO	42
	ESPACIOS LIBRES (GRADO 1)	50
02	ESPACIOS LIBRES (GRADO 2)	51
	MIXTO	70
	ALINEACIONES	
	RETRANQUEO OBLIGATORIO DE EDIFICACION	
	LIMITES DE SECTORES Y POLIGONOS	
(13)	NOMBRE DE SECTOR O POLIGONO	

NOTA: EN SUELO URBANIZABLE ESTAS CLAVES TIENEN UN CARACTER INDICATIVO ENTENDIENDOSE QUE ESTAS ZONAS SE ENCUENTRAN REGULADAS A TRAVES DE INSTRUMENTOS DE PLANEAMIENTO EN EJECUCION O POR EJECUTAR, CUYAS ORDENANZAS PARTICULARES SERAN LAS DE APLICACION, AL IGUAL QUE EN AQUELLAS AREAS DE SUELO URBANO REGULADAS POR P.E.R.I.

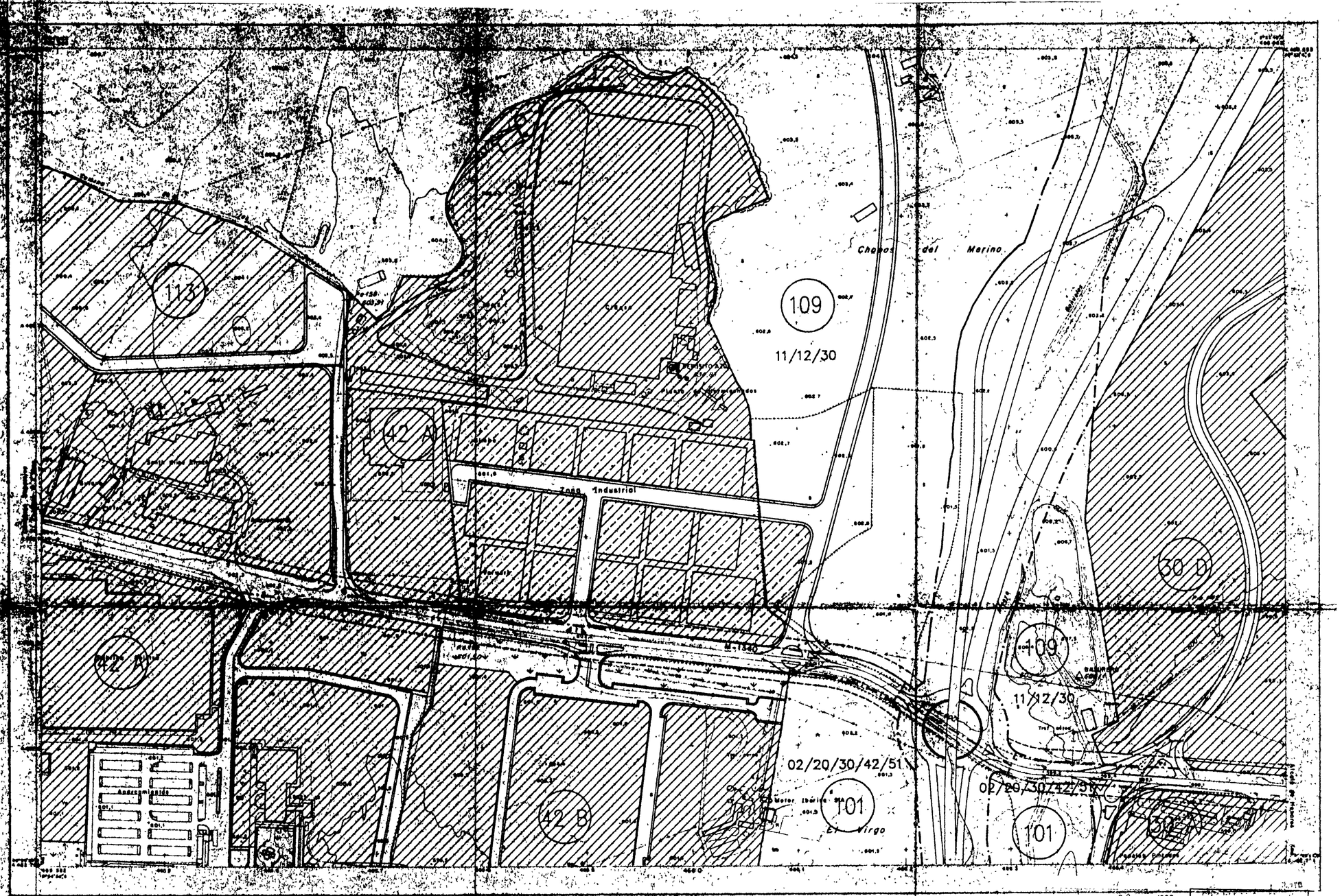

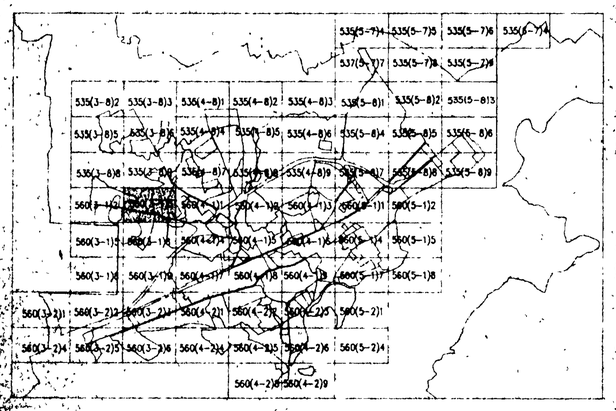

08 JUL 1993

09 Jul. 1993

22 JUN. 1993

0 40 160 m

ESCALA 1/2.000

PLANEAMIENTO MODIFICADO

MODIFICACION PUNTUAL DEL P.G. DE ALCALA DE HENARES EN EL AMBITO DEL SECTOR 101. " LA GARENA ".

FECHA JUNIO - 93	DENOMINACION CALIFICACION DEL SUELO	Nº ORDEN 49
	FASE APROBACION DEFINITIVA S-00386/10-1	PLANO Nº 3

COMUNIDAD DE MADRID
CONSEJERIA DE POLITICA TERRITORIAL
DIRECCION GENERAL DE PLANIFICACION URBANISTICA Y CONCERTACION
SERVICIO DE ACTUACIONES PUBLICAS

LEYENDA

	RESIDENCIAL EN CASCO	01
	RESIDENCIAL UNIFAMILIAR EN BAJA DENSIDAD	02
	RESIDENCIAL UNIFAMILIAR EN ALTA DENSIDAD	03
	CONDOMINIO	04
	RESIDENCIAL INTENSIVA	05
	RESIDENCIAL EN BARRIOS	06
	RESIDENCIAL EN ENSANCHE	07
	INDUSTRIA EXTENSIVA	10
	INDUSTRIA GRAN PARCELA	11
	INDUSTRIA EXENTA	12
	INDUSTRIA I + D	13
	INDUSTRIA ADOSADA	14
	MINIPOLIGONOS DE INDUSTRIA NIDO	15
	COMERCIAL EXENTO	20
	COMERCIAL COMPACTO	21
	TERCIARIO EXENTO	30
	TERCIARIO COMPACTO	31
	EQUIPAMIENTOS INSTITUCIONALES	40
	EQUIPAMIENTO DEPORTIVO INTENSIVO	41
02	EQUIPAMIENTO DEPORTIVO EXTENSIVO	42
	ESPACIOS LIBRES (GRADO 1)	50
02	ESPACIOS LIBRES (GRADO 2)	51
	MIXTO	70
	ALINEACIONES	
	RETRANQUEO OBLIGATORIO DE EDIFICACION	
	LIMITES DE SECTORES Y POLIGONOS	
13	NOMBRE DE SECTOR O POLIGONO	

NOTA: EN SUELO URBANIZABLE ESTAS CLAVES TIENEN UN CARACTER INDICATIVO ENTENDIENDOSE QUE ESTAS ZONAS SE ENCUENTRAN REGULADAS A TRAVES DE INSTRUMENTOS DE PLANEAMIENTO EN EJECUCION O POR EJECUTAR, CUYAS ORDENANZAS PARTICULARES SERAN LAS DE APLICACION, AL IGUAL QUE EN AQUELLAS AREAS DE SUELO URBANO REGULADAS POR P.E.R.I.

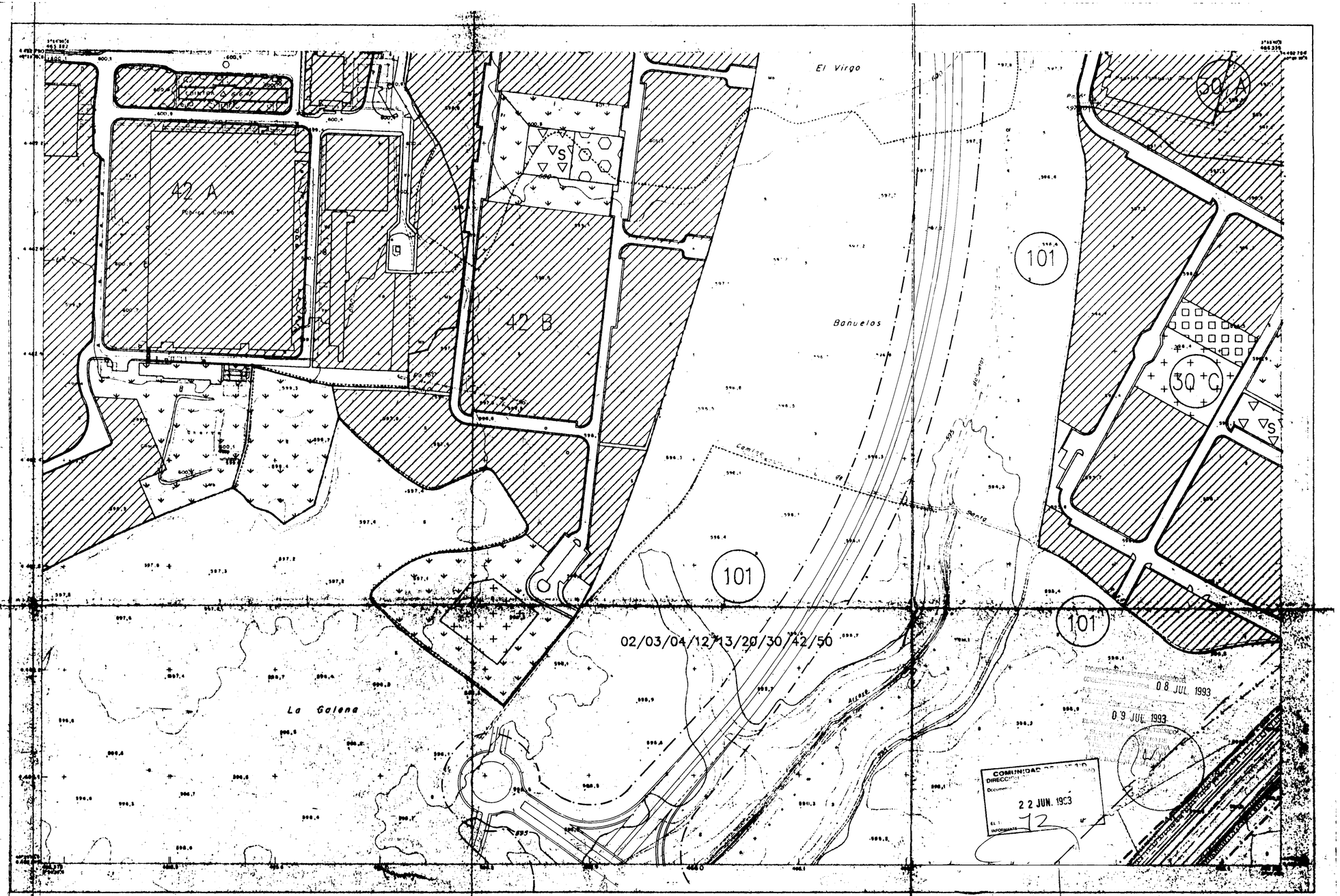



ESCALA: 1/2.000

0 40 80 120 160 m.

PLANEAMIENTO MODIFICADO

MODIFICACION PUNTUAL DEL P.G. DE ALCALA DE HENARES EN EL AMBITO DEL SECTOR 101. " LA GARENA ".

FECHA	DENOMINACION	Nº ORDEN
JUNIO - 93	CALFICACION DEL SUELO	56
	FASE APROBACION DEFINITIVA S-0038611-1	PLANO Nº 3

COMUNIDAD DE MADRID
CONSEJERIA DE POLITICA TERRITORIAL
DIRECCION GENERAL DE PLANIFICACION URBANISTICA Y CONCERTACION
SERVICIO DE ACTUACIONES PUBLICAS

LEYENDA

RESIDENCIAL EN CASCO	01
RESIDENCIAL UNIFAMILIAR EN BAJA DENSIDAD	02
RESIDENCIAL UNIFAMILIAR EN ALTA DENSIDAD	03
CONDOMINIO	04
RESIDENCIAL INTENSIVA	05
RESIDENCIAL EN BARRIOS	06
RESIDENCIAL EN ENSANCHE	07
INDUSTRIA EXTENSIVA	10
INDUSTRIA GRAN PARCELA	11
INDUSTRIA EXENTA	12
INDUSTRIA I + D	13
INDUSTRIA ADOSADA	14
MINIPOLIGONOS DE INDUSTRIA NIDO	15
COMERCIAL EXENTO	20
COMERCIAL COMPACTO	21
TERCIARIO EXENTO	30
TERCIARIO COMPACTO	31
EQUIPAMIENTOS INSTITUCIONALES	40
EQUIPAMIENTO DEPORTIVO INTENSIVO	41
02 EQUIPAMIENTO DEPORTIVO EXTENSIVO	42
ESPACIOS LIBRES (GRADO 1)	50
02 ESPACIOS LIBRES (GRADO 2)	51
MIXTO	70
ALINEACIONES	
RETRANQUEO OBLIGATORIO DE EDIFICACION	
LIMITES DE SECTORES Y POLIGONOS	
13 NOMBRE DE SECTOR O POLIGONO	

NOTA: EN SUELO URBANIZABLE ESTAS CLAVES TIENEN UN CARACTER INDICATIVO ENTENDIENDOSE QUE ESTAS ZONAS SE ENCUENTRAN REGULADAS A TRAVES DE INSTRUMENTOS DE PLANEAMIENTO EN EJECUCION O POR EJECUTAR, CUYAS ORDENANZAS PARTICULARES SERAN LAS DE APLICACION, AL IGUAL QUE EN AQUELLAS AREAS DE SUELO URBANO REGULADAS POR P.E.R.I.

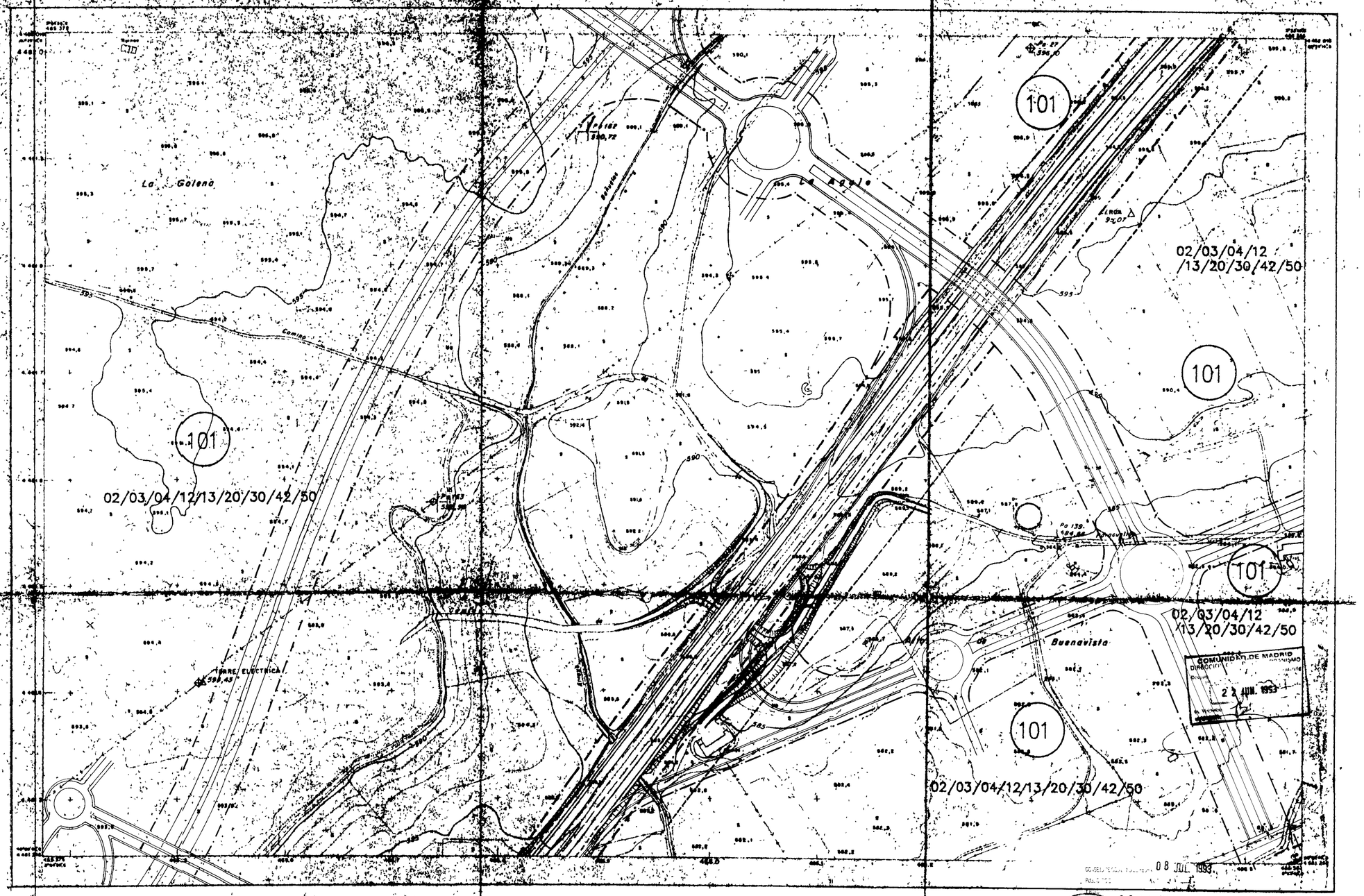

09 JUL. 1993

ESCALA 1/2 000

40 80 120 160 m



PLANEAMIENTO MODIFICADO

MODIFICACION PUNTUAL DEL P.G. DE ALCALA DE HENARES EN EL AMBITO DEL SECTOR 101. " LA GARENA "

FECHA JUNIO - 93	DENOMINACION CALIFICACION DEL SUELO	Nº ORDEN 63
	FASE APROBACION DEFINITIVA S-0038612-1	PLANO Nº 3

COMUNIDAD DE MADRID
CONSEJERIA DE POLITICA TERRITORIAL
DIRECCION GENERAL DE PLANIFICACION URBANISTICA Y CONCERTACION
SERVICIO DE ACTUACIONES PUBLICAS

LEYENDA

	RESIDENCIAL EN CASCO	01
	RESIDENCIAL UNIFAMILIAR EN BAJA DENSIDAD	02
	RESIDENCIAL UNIFAMILIAR EN ALTA DENSIDAD	03
	CONDOMINIO	04
	RESIDENCIAL INTENSIVA	05
	RESIDENCIAL EN BARRIOS	06
	RESIDENCIAL EN ENSANCHE	07
	INDUSTRIA EXTENSIVA	10
	INDUSTRIA GRAN PARCELA	11
	INDUSTRIA EXENTA	12
	INDUSTRIA I + D	13
	INDUSTRIA ADOSADA	14
	MINIPOLIGONOS DE INDUSTRIA NIDO	15
	COMERCIAL EXENTO	20
	COMERCIAL COMPACTO	21
	TERCIARIO EXENTO	30
	TERCIARIO COMPACTO	31
	EQUIPAMIENTOS INSTITUCIONALES	40
	EQUIPAMIENTO DEPORTIVO INTENSIVO	41
02	EQUIPAMIENTO DEPORTIVO EXTENSIVO	42
	ESPACIOS LIBRES (GRADO 1)	50
02	ESPACIOS LIBRES (GRADO 2)	51
	MIXTO	70
	ALINEACIONES	
	RETRANQUEO OBLIGATORIO DE EDIFICACION	
	LIMITES DE SECTORES Y POLIGONOS	
(13)	NOMBRE DE SECTOR O POLIGONO	

NOTA: EN SUELO URBANIZABLE ESTAS CLAVES TIENEN UN CARACTER INDICATIVO ENTENDIENDOSE QUE ESTAS ZONAS SE ENCUENTRAN REGULADAS A TRAVES DE INSTRUMENTOS DE PLANEAMIENTO EN EJECUCION O POR EJECUTAR, CUYAS ORDENANZAS PARTICULARES SERAN LAS DE APLICACION, AL IGUAL QUE EN AQUELLAS AREAS DE SUELO URBANO REGULADAS POR P.E.R.I.

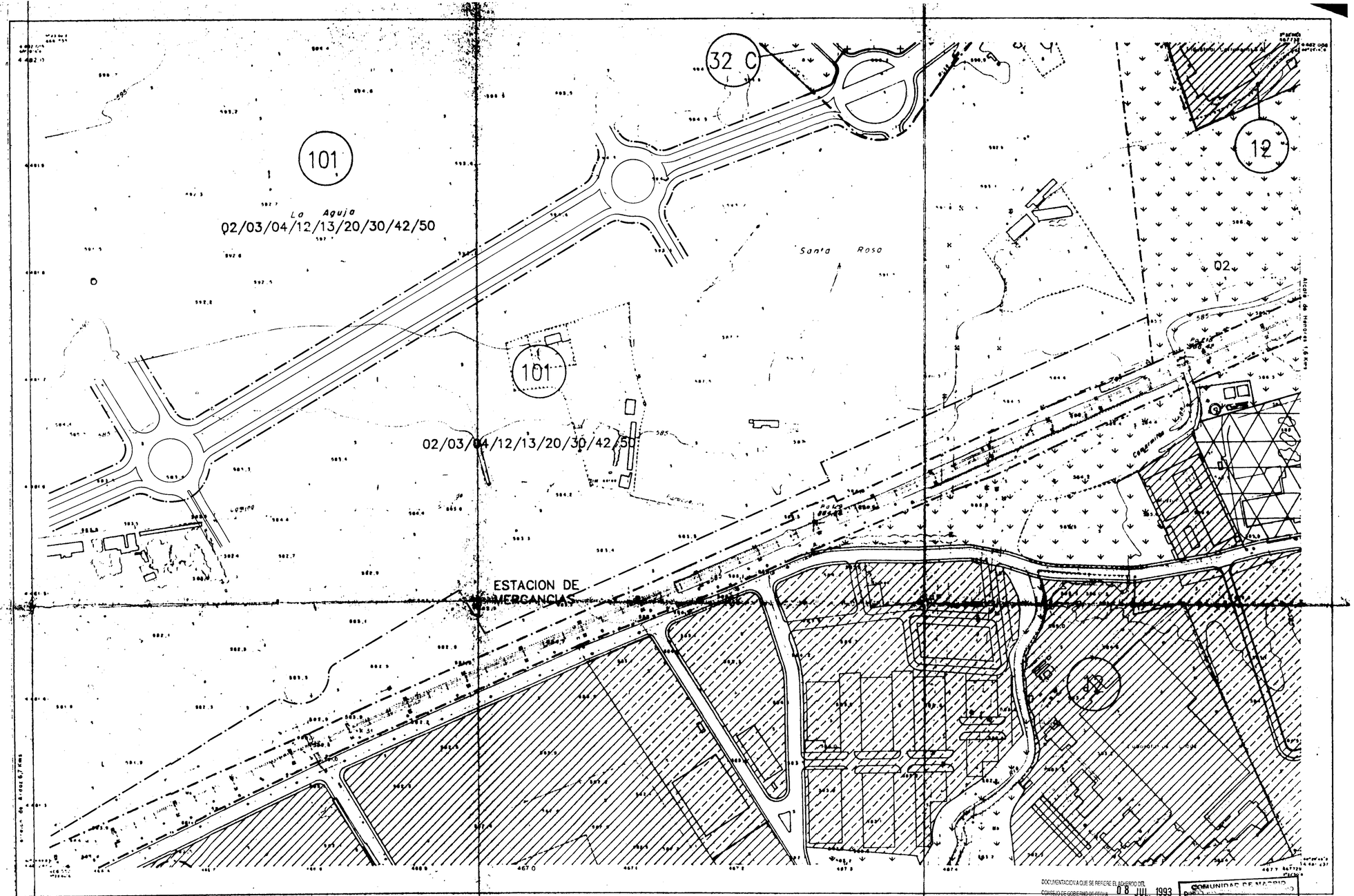



DOCUMENTACION A QUE SE REFIERE EL ACUERDO DEL CONSEJO DE GOBIERNO DE FECHA 08 JUL. 1993
PUBLICADO EN EL B.O.C.M. DE FECHA .....
Y B.O.C.M. DE FECHA .....
09 JUL. 1993
EL SECRETARIO GENERAL TECNICO
EL SECRETARIO DEL CONSEJO DE ACTUACIONES ADMINISTRATIVAS
(D.O. Reglamento 1/1989, B.O.C.M. 5-1-1989)

COMUNIDAD DE MADRID
22 JUN. 1993

12 ESCALA 1/2.000
40 80 120 160 m

PLANEAMIENTO MODIFICADO

MODIFICACION PUNTUAL DEL P.G. DE ALCALA DE HENARES EN EL AMBITO DEL SECTOR 101. " LA GARENA ".

FECHA: JUNIO - 93	DENOMINACION: CALIFICACION DEL SUELO	Nº ORDEN: 64
	FASE: APROBACION DEFINITIVA S-00386/3-1	PLANO Nº: 3

COMUNIDAD DE MADRID
CONSEJERIA DE POLITICA TERRITORIAL
DIRECCION GENERAL DE PLANIFICACION URBANISTICA Y CONCERTACION
SERVICIO DE ACTUACIONES PUBLICAS

LEYENDA

	RESIDENCIAL EN CASCO	01
	RESIDENCIAL UNIFAMILIAR EN BAJA DENSIDAD	02
	RESIDENCIAL UNIFAMILIAR EN ALTA DENSIDAD	03
	CONDOMINIO	04
	RESIDENCIAL INTENSIVA	05
	RESIDENCIAL EN BARRIOS	06
	RESIDENCIAL EN ENSANCHE	07
	INDUSTRIA EXTENSIVA	10
	INDUSTRIA GRAN PARCELA	11
	INDUSTRIA EXENTA	12
	INDUSTRIA I + D	13
	INDUSTRIA ADOSADA	14
	MINIPOLIGONOS DE INDUSTRIA NIDO	15
	COMERCIAL EXENTO	20
	COMERCIAL COMPACTO	21
	TERCIARIO EXENTO	30
	TERCIARIO COMPACTO	31
	EQUIPAMIENTOS INSTITUCIONALES	40
	EQUIPAMIENTO DEPORTIVO INTENSIVO	41
02	EQUIPAMIENTO DEPORTIVO EXTENSIVO	42
	ESPACIOS LIBRES (GRADO 1)	50
02	ESPACIOS LIBRES (GRADO 2)	51
	MIXTO	70
	ALINEACIONES	
	RETRANQUEO OBLIGATORIO DE EDIFICACION	
	LIMITES DE SECTORES Y POLIGONOS	
13	NOMBRE DE SECTOR O POLIGONO	

NOTA: EN NEGRO (DERECHA) SON CLAVES PARA LOS USOS PREVISTOS ANTERIORMENTE. ESTOS USOS SERAN DE EXCEPCION REGULADA A TRAVES DE INSTRUMENTOS DE PLANEAMIENTO ELABORADOS Y POR CONSIGUIENTE, SUYAS ORDENANZAS PARTICULARES SERAN LAS DE APLICACION. EL RESTO DE LOS SUELOS AREAS DE SUELO URBANO REGULADAS POR P.G.R.U.

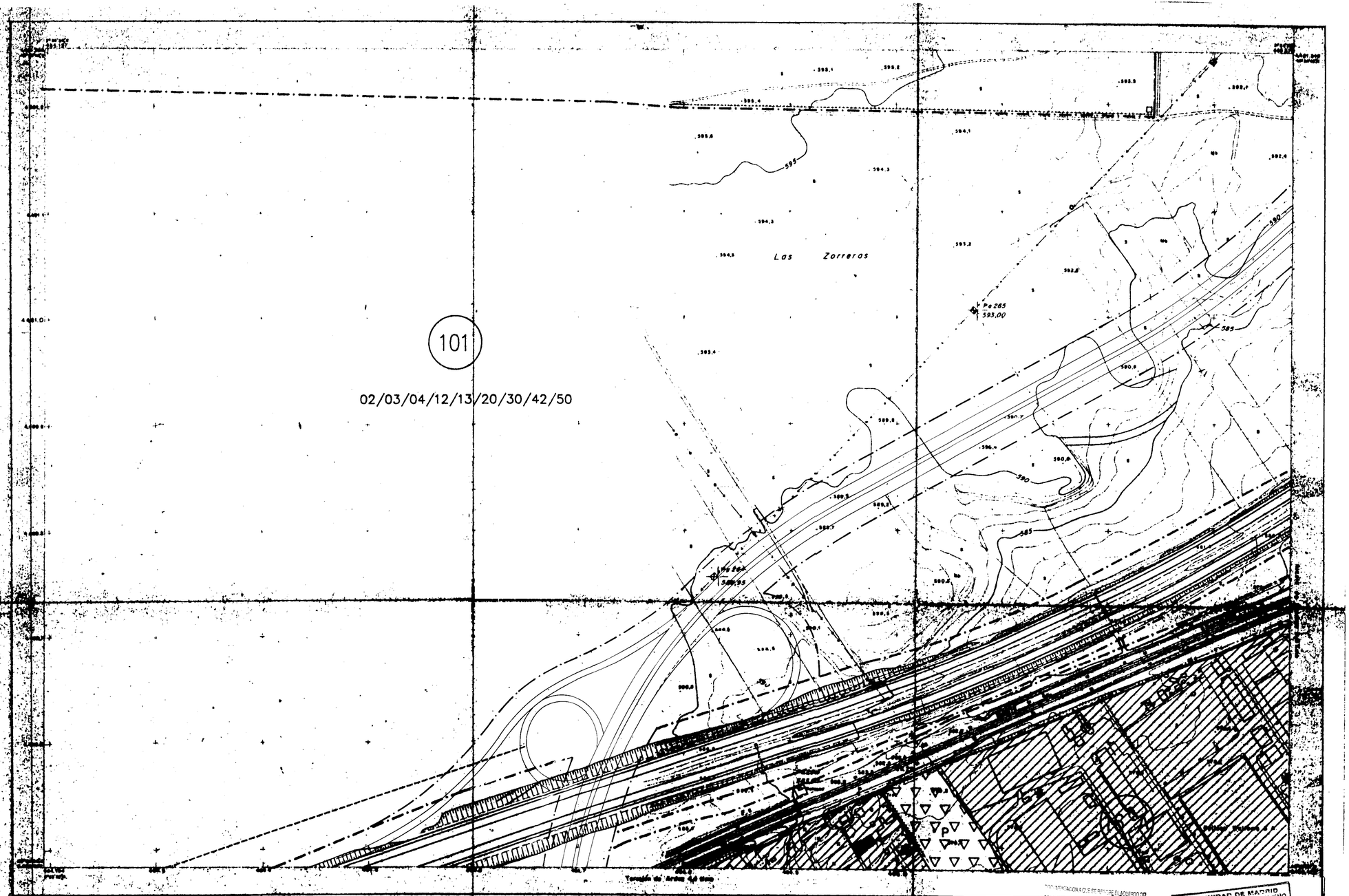



0 9 JUL. 1993

COMUNIDAD DE MADRID
DIRECCION GENERAL DE ARQUITECTURA Y VIVIENDA
22 JUN. 1993

ESCALA 1/2.000
0 40 80 120 160 m

PLANEAMIENTO MODIFICADO

MODIFICACION PUNTUAL DEL P.G. DE ALCALA DE HENARES EN EL AMBITO DEL SECTOR 101. " LA GARENA ".

FECHA: JUNIO - 93	DENOMINACION: CALIFICACION DEL SUELO	Nº ORDEN: 70
	FASE: APROBACION DEFINITIVA S-0038614.1	PLANO Nº 3

COMUNIDAD DE MADRID
CONSEJERIA DE POLITICA TERRITORIAL
DIRECCION GENERAL DE PLANIFICACION URBANISTICA Y CONCERTACION
SERVICIO DE ACTUACIONES PUBLICAS

LEYENDA

	RESIDENCIAL EN CASCO	01
	RESIDENCIAL UNIFAMILIAR EN BAJA DENSIDAD	02
	RESIDENCIAL UNIFAMILIAR EN ALTA DENSIDAD	03
	CONDOMINIO	04
	RESIDENCIAL INTENSIVA	05
	RESIDENCIAL EN BARRIOS	06
	RESIDENCIAL EN ENSANCHE	07
	INDUSTRIA EXTENSIVA	10
	INDUSTRIA GRAN PARCELA	11
	INDUSTRIA EXENTA	12
	INDUSTRIA I + D	13
	INDUSTRIA ADOSADA	14
	MINIPOLIGONOS DE INDUSTRIA NIDO	15
	COMERCIAL EXENTO	20
	COMERCIAL COMPACTO	21
	TERCIARIO EXENTO	30
	TERCIARIO COMPACTO	31
	EQUIPAMIENTOS INSTITUCIONALES	40
	EQUIPAMIENTO DEPORTIVO, INTENSIVO	41
02	EQUIPAMIENTO DEPORTIVO EXTENSIVO	42
	ESPACIOS LIBRES (GRADO 1)	50
02	ESPACIOS LIBRES (GRADO 2)	51
	MIXTO	70
	ALINEACIONES	
	RETRANQUEO OBLIGATORIO DE EDIFICACION	
	LIMITES DE SECTORES Y POLIGONOS	
13	NOMBRE DE SECTOR O POLIGONO	

NOTA: EN SUELO URBANIZABLE ESTAS CLAVES TIENEN UN CARACTER INDICATIVO ENTENDIENDOSE QUE ESTAS ZONAS SE ENCUENTRAN REGULADAS A TRAVES DE INSTRUMENTOS DE PLANEAMIENTO EN EJECUCION O POR EJECUTAR, CUYAS ORDENANZAS PARTICULARES SERAN LAS DE APLICACION, AL IGUAL QUE EN AQUELLAS AREAS DE SUELO URBANO REGULADAS POR P.E.R.I.

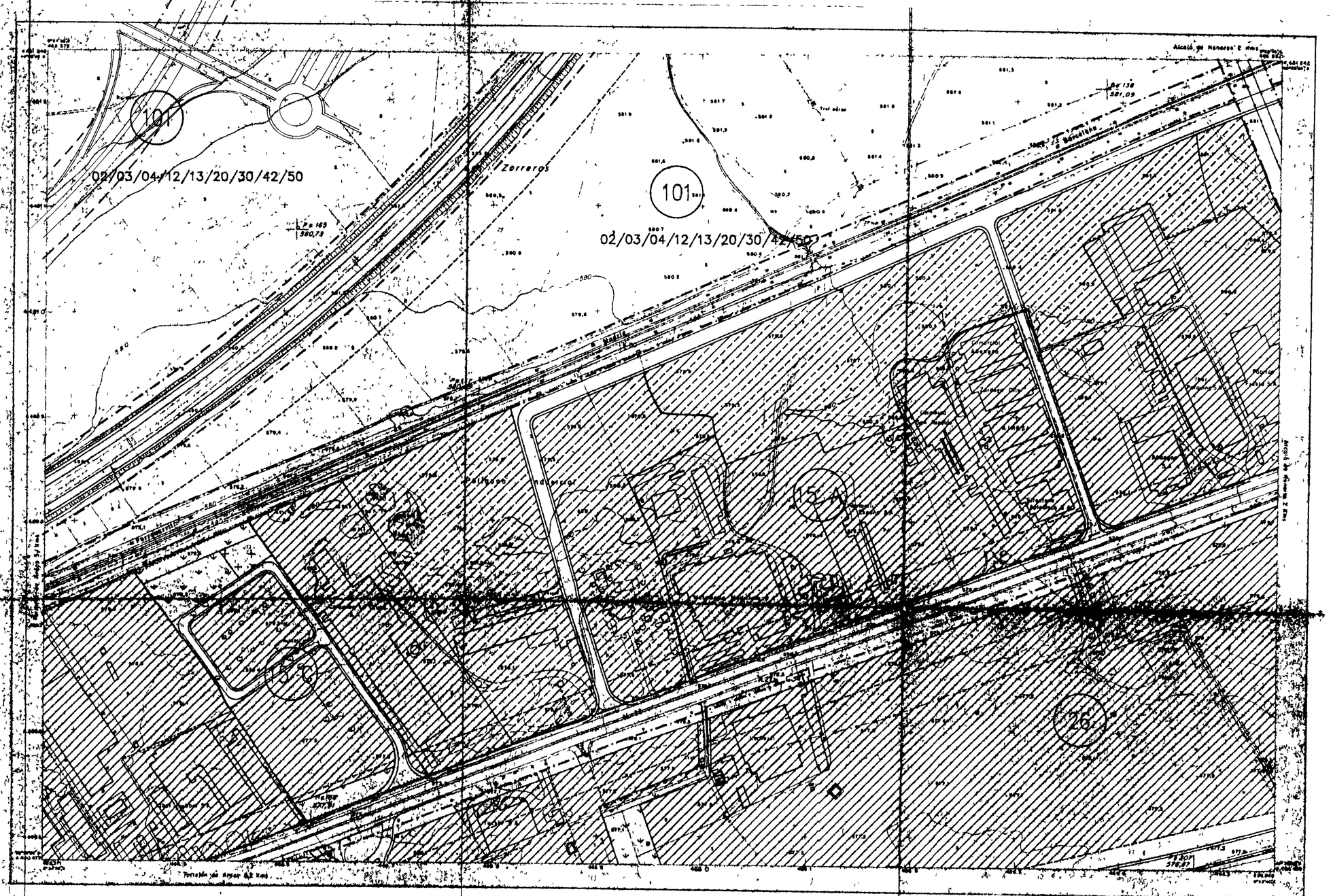



08 JUL 1993

09 JUL 1993

22 JUN. 1993

ESCALA 1/2.000

0 40 80 120 160 m

PLANEAMIENTO MODIFICADO

MODIFICACION PUNTUAL DEL P.G. DE ALCALA DE HENARES EN EL AMBITO DEL SECTOR 101 " LA GARENA "

FECHA JUNIO - 93	DENOMINACION CALIFICACION DEL SUELO	Nº ORDEN 71
	FASE APROBACION DEFINITIVA S-0038615-1	PLANO Nº 3

COMUNIDAD DE MADRID
CONSEJERIA DE POLITICA TERRITORIAL
DIRECCION GENERAL DE PLANIFICACION URBANISTICA Y CONCERTACION
SERVICIO DE ACTUACIONES PUBLICAS