



Índice de Planos.

a) PLANOS DESCRIPTIVOS

1. Planos de la documentación cartográfica histórica:
1. Secuencia descriptiva de fotografías aéreas
2. Plano de la distribución de usos aprobada en el PERI
3. plano de la alternativa 1
4. plano de la alternativa 2
5. plano de la alternativa 3
6. plano de la alternativa 4

b) PLANOS DEL INVENTARIO AMBIENTAL DEL SUELO

8. Planos de geología local
9. Plano de geomorfología
10. Plano geotécnico
11. Plano de hidrología
12. Planos vegetación actual con los biotopos faunísticos
13. Plano espacios de interés natural
14. Planos unidades homogéneas de paisaje con las zonas de intervisibilidad.
15. Planos de planeamiento urbanístico.
16. Planos de elementos patrimoniales.

c) PLANO DE LAS MEDIDAS PREVENTIVAS Y CORRECTORAS



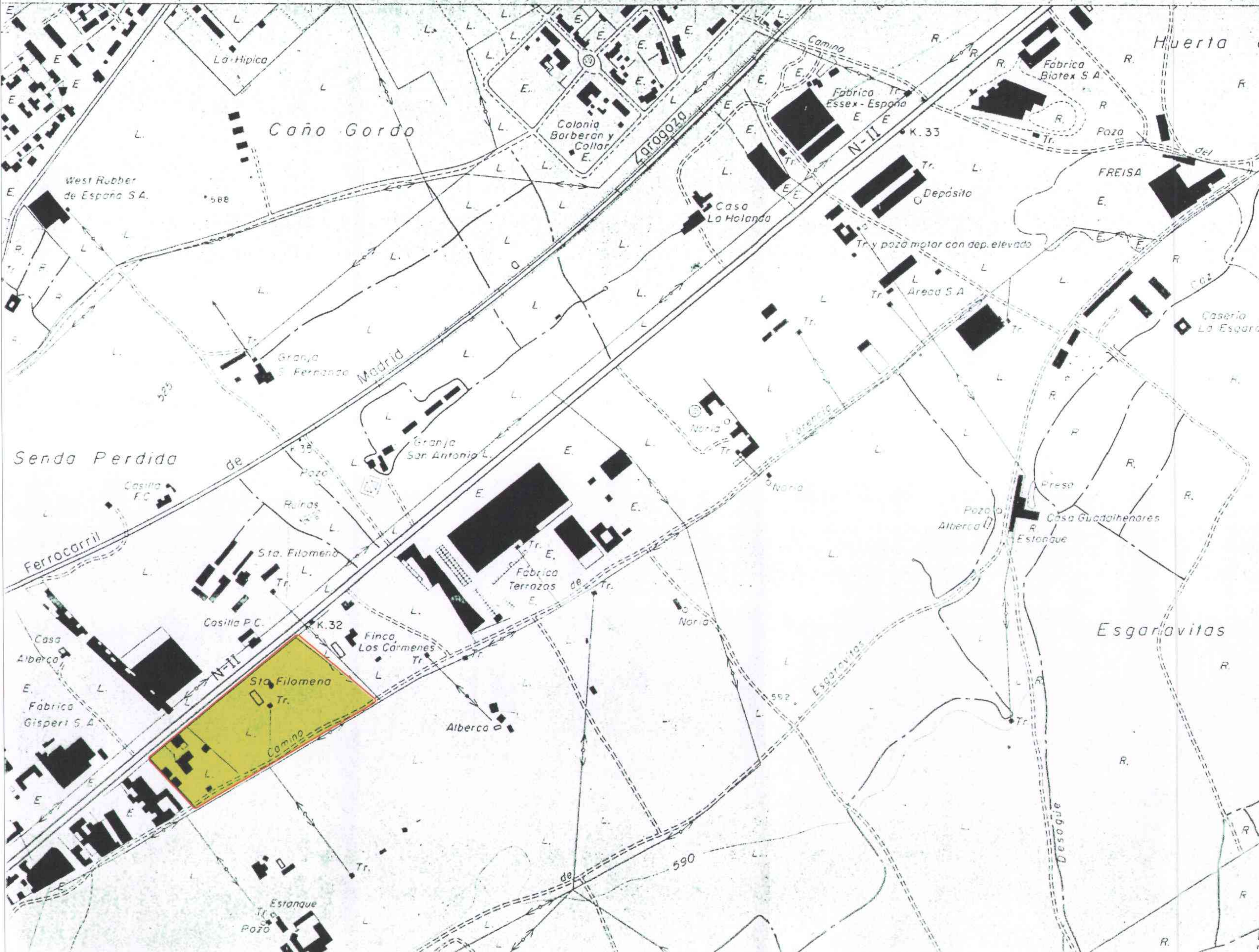
MAPA TOPOGRAFICO DE ESPAÑA 1:5.000

INSTITUTO GEOGRAFICO Y CATASTRAL

58

A la Est. de Méco 5,3 Km.

A Azuqueca de Henares 10



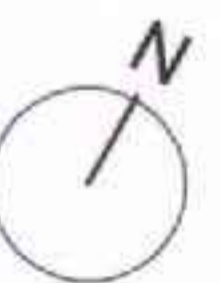
PLANOS
DESCRITIVOS

DOCUMENTACIÓN
CARTOGRAFÍA
HISTÓRICA

1968

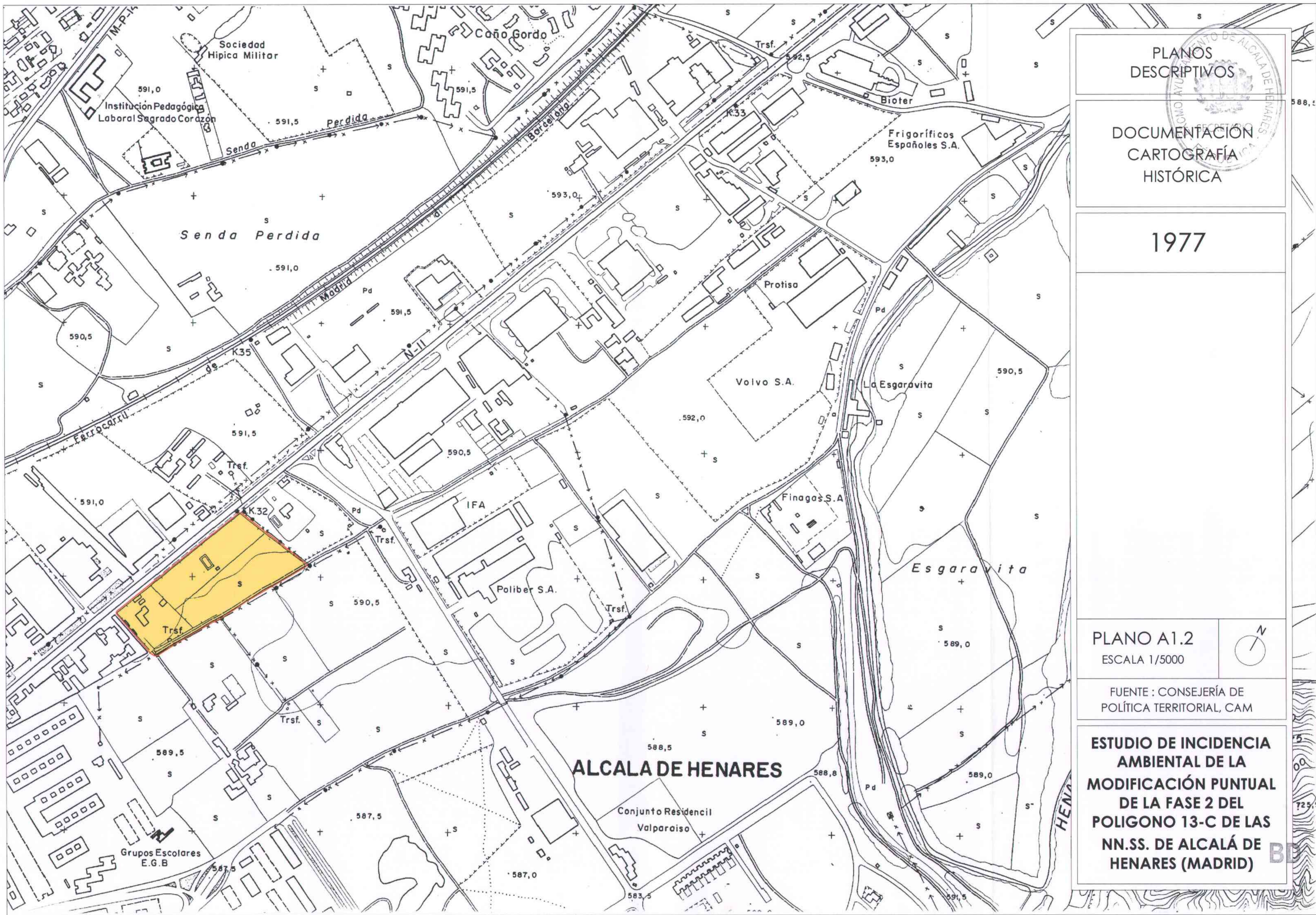
PLANO A1.1

ESCALA 1/5000



FUENTE : CONSEJERÍA DE
POLÍTICA TERRITORIAL, CAM

**ESTUDIO DE INCIDENCIA
AMBIENTAL DE LA
MODIFICACIÓN PUNTUAL
DE LA FASE 2 DEL
POLIGONO 13-C DE LAS
NN.SS. DE ALCALÁ DE
HENARES (MADRID)** **BD**

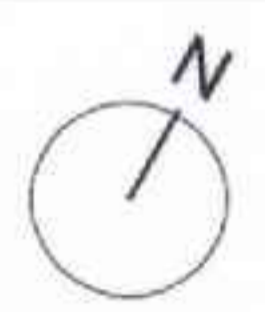


PLANOS
DESCRIPTIVOS

DOCUMENTACIÓN
CARTOGRAFÍA
HISTÓRICA

1977

PLANO A1.2
ESCALA 1/5000



FUENTE : CONSEJERÍA DE
POLÍTICA TERRITORIAL, CAM

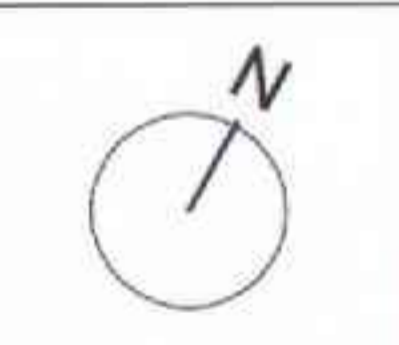
**ESTUDIO DE INCIDENCIA
AMBIENTAL DE LA
MODIFICACIÓN PUNTUAL
DE LA FASE 2 DEL
POLIGONO 13-C DE LAS
NN.SS. DE ALCALÁ DE
HENARES (MADRID)**

PLANOS
DESCRPTIVOS

DOCUMENTACIÓN
CARTOGRAFÍA
HISTÓRICA

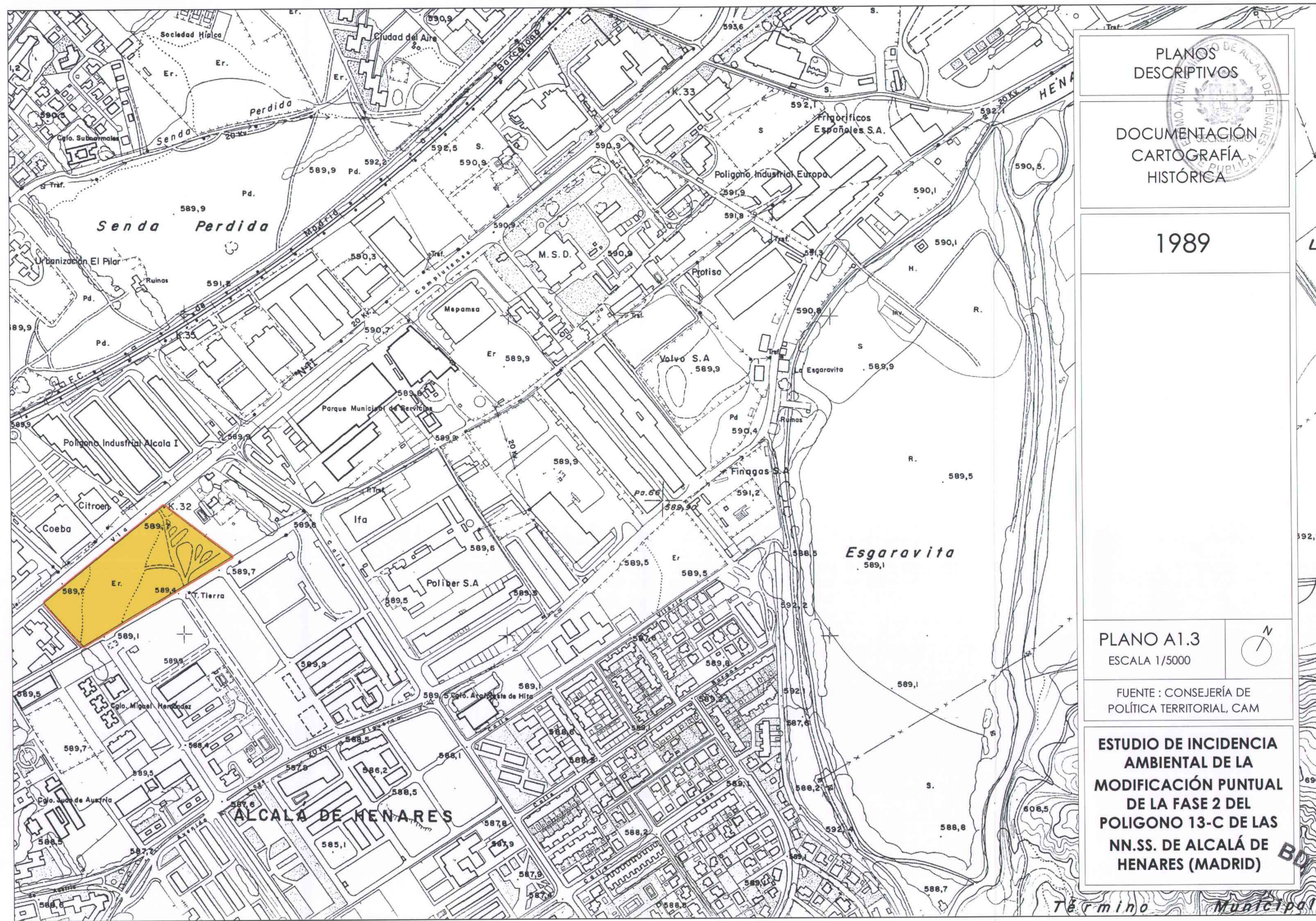
1989

PLANO A1.3
ESCALA 1/5000



FUENTE : CONSEJERÍA DE
POLÍTICA TERRITORIAL, CAM

**ESTUDIO DE INCIDENCIA
AMBIENTAL DE LA
MODIFICACIÓN PUNTUAL
DE LA FASE 2 DEL
POLIGONO 13-C DE LAS
NN.SS. DE ALCALÁ DE
HENARES (MADRID)**

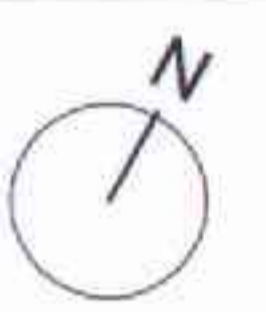


PLANOS DESCRIPTIVOS

DOCUMENTACIÓN CARTOGRAFÍA HISTÓRICA

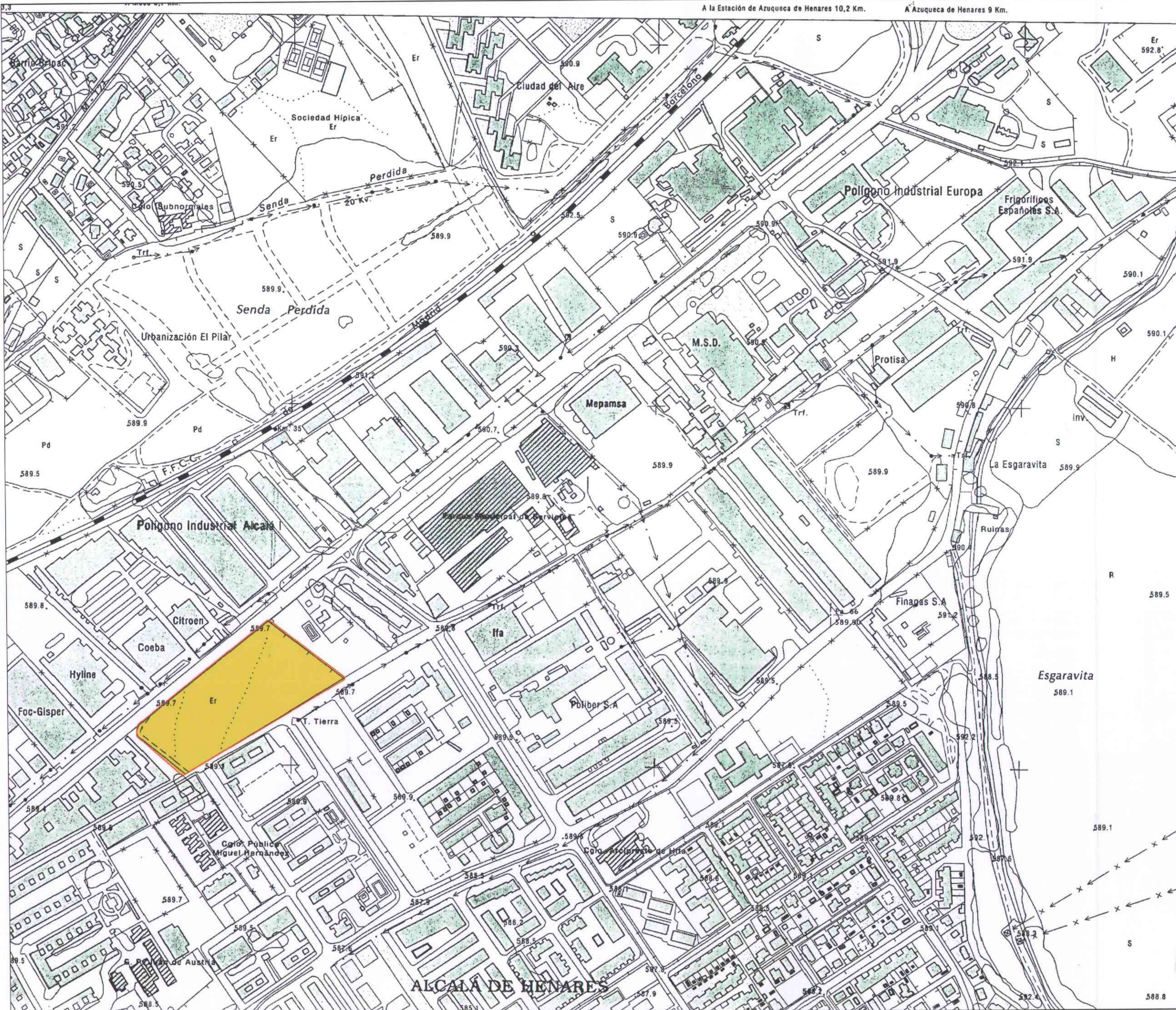
1999

PLANO A1.4
ESCALA 1/5000



FUENTE : CONSEJERÍA DE POLÍTICA TERRITORIAL, CAM

ESTUDIO DE INCIDENCIA AMBIENTAL DE LA MODIFICACIÓN PUNTUAL DE LA FASE 2 DEL POLIGONO 13-C DE LAS NN.SS. DE ALCALÁ DE HENARES (MADRID)



BD

PLANOS
DESCRIPTIVOS

SECUENCIA
DESCRIPTIVA DE LAS
FOTOGRAFÍAS AÉREAS

1972

DESCRIPCIÓN :

LA ZONA ESTÁ SITUADA JUNTO A LA INFRAESTRUCTURA FERROVIARIA, DONDE SE COMBINAN LOS USOS INDUSTRIALES, DE ALMACENAJE Y RESIDENCIALES, PROPIOS DEL SUELO URBANO CON ACTIVIDADES AGRÍCOLAS ESPORÁDICAS EN ALGUNOS PUNTOS. LA INDUSTRIA EXISTENTE NO ES CONTAMINANTE.

PROPUESTA DE PLANEAMIENTO :

PERI PARA USO RESIDENCIAL, ZONAS VERDES Y EQUIPAMIENTO

LOCALIZACIÓN DE ZONAS
POTENCIALMENTE CONFLICTIVAS EN
FUNCIÓN DEL USO DEL SUELO :

NO EXISTEN

PLANO A2.1



FUENTE : CONSEJERÍA DE
POLÍTICA TERRITORIAL, CAM

ESTUDIO DE INCIDENCIA
AMBIENTAL DE LA
MODIFICACIÓN PUNTUAL
DE LA FASE 2 DEL
POLIGONO 13-C DE LAS
NN.SS. DE ALCALÁ DE
HENARES (MADRID) BD

PLANOS
DESCRPTIVOS

SECUENCIA
DESCRPTIVA DE LAS
FOTOGRAFÍAS AÉREAS

1972

DESCRIPCIÓN :

LA ZONA ESTÁ SITUADA JUNTO A LA INFRAESTRUCTURA FERROVIARIA, DONDE SE COMBINAN LOS USOS INDUSTRIALES, DE ALMACENAJE Y RESIDENCIALES, PROPIOS DEL SUELO URBANO CON ACTIVIDADES AGRÍCOLAS ESPORÁDICAS EN ALGUNOS PUNTOS. LA INDUSTRIA EXISTENTE NO ES CONTAMINANTE.

PROPUESTA DE PLANEAMIENTO :

PERI PARA USO RESIDENCIAL, ZONAS VERDES Y EQUIPAMIENTO

LOCALIZACIÓN DE ZONAS POTENCIALMENTE CONFLICTIVAS EN FUNCIÓN DEL USO DEL SUELO :

NO EXISTEN

PLANO A2.2



FUENTE : CONSEJERÍA DE POLÍTICA TERRITORIAL, CAM

ESTUDIO DE INCIDENCIA AMBIENTAL DE LA MODIFICACIÓN PUNTUAL DE LA FASE 2 DEL POLIGONO 13-C DE LAS NN.SS. DE ALCALÁ DE HENARES (MADRID)

BD