

PLANOS DEL INVENTARIO
AMBIENTAL DEL SUELO



GEOMORFOLOGÍA

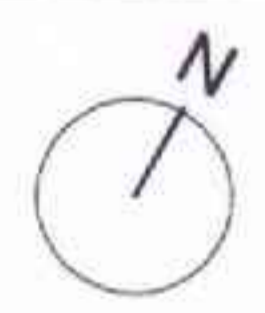
DESCRIPCIÓN :
PENDIENTE 1% SURESTE

ORIENTACIÓN LADERAS :
NO EXISTEN

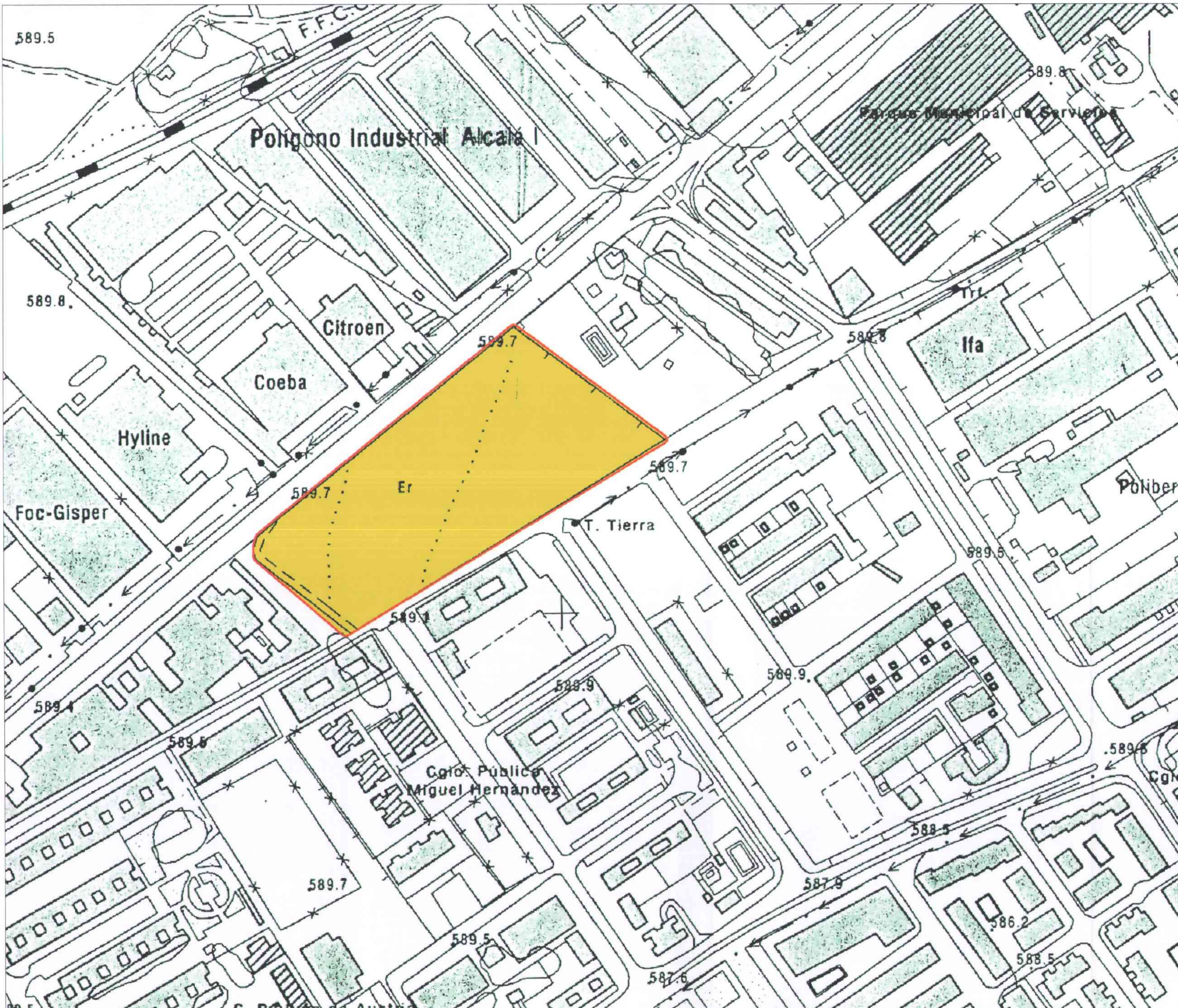
ALTITUD :
589,70 metros

NO EXISTEN CONDICIONANTES
GEOMORFOLÓGICOS EN ESTE SUELO
POR SU CARÁCTER ALTAMENTE
ANTROPIZADO

PLANO B9
ESCALA 1/2500



ESTUDIO DE INCIDENCIA
AMBIENTAL DE LA
MODIFICACIÓN PUNTUAL
DE LA FASE 2 DEL
POLIGONO 13-C DE LAS
NN.SS. DE ALCALÁ DE
HENARES (MADRID) **BD**



PLANOS DEL INVENTARIO
AMBIENTAL DEL SUELO

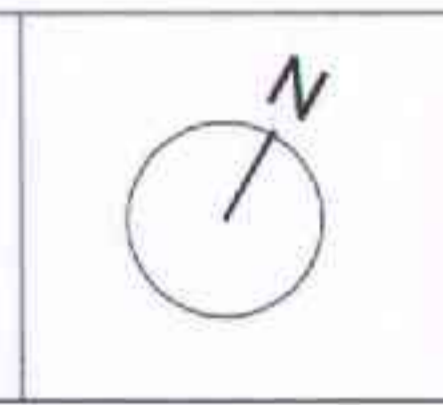


RESISTENCIA COMPRESIÓN ADMISIBLE:
3,00kg/m²

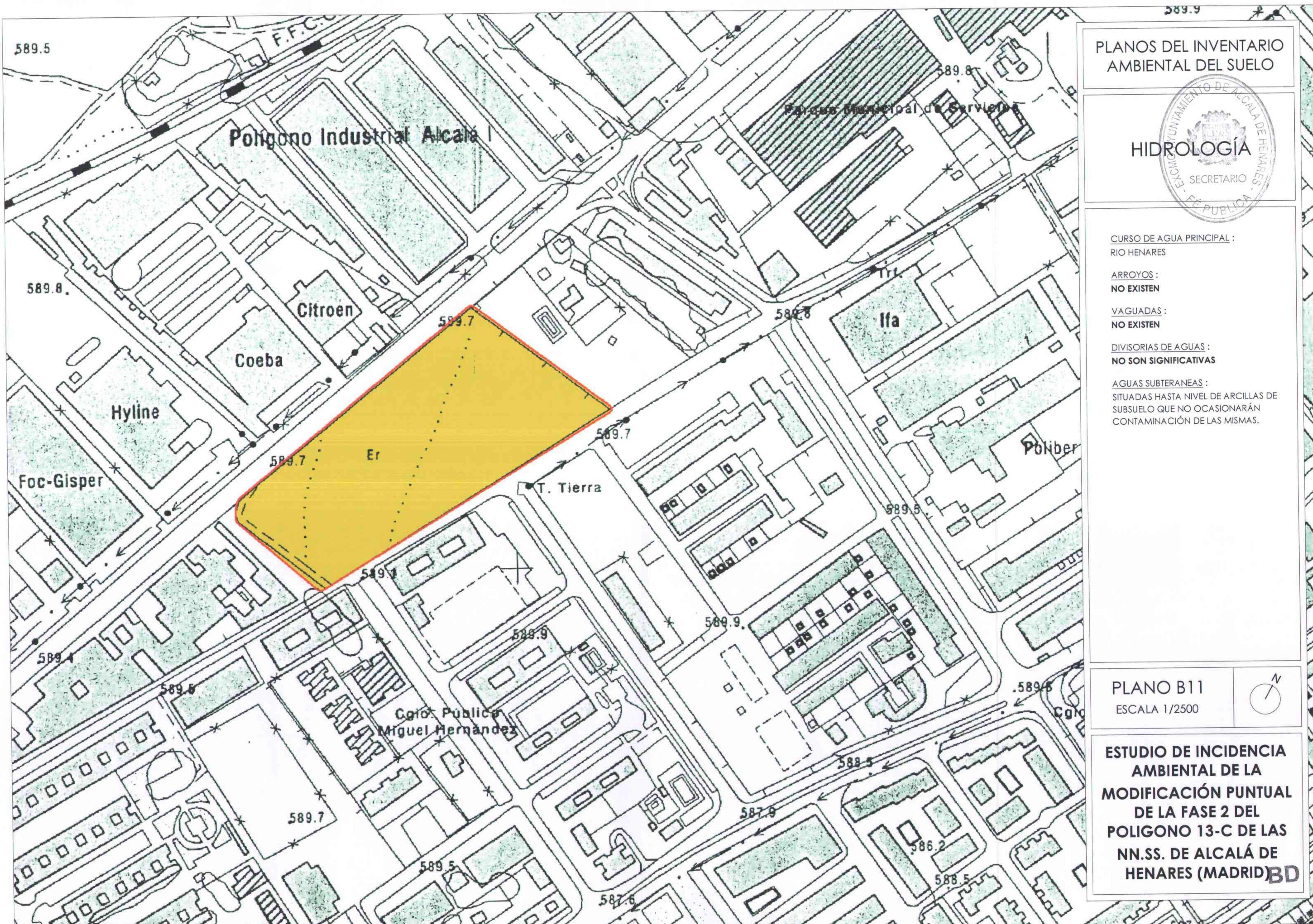
PERMEABILIDAD :
VARIABLE DEBIDO A LA EXISTENCIA DE
ARCILLAS

**BUEN SUELO PARA CIMENTACIONES USO
RESIDENCIAL.**

PLANO B10
ESCALA 1/2500



**ESTUDIO DE INCIDENCIA
AMBIENTAL DE LA
MODIFICACIÓN PUNTUAL
DE LA FASE 2 DEL
POLIGONO 13-C DE LAS
NN.SS. DE ALCALÁ DE
HENARES (MADRID) BD**



PLANOS DEL INVENTARIO
AMBIENTAL DEL SUELO



CURSO DE AGUA PRINCIPAL :
RIO HENARES


ARROYOS :
NO EXISTEN

VAGUADAS :
NO EXISTEN

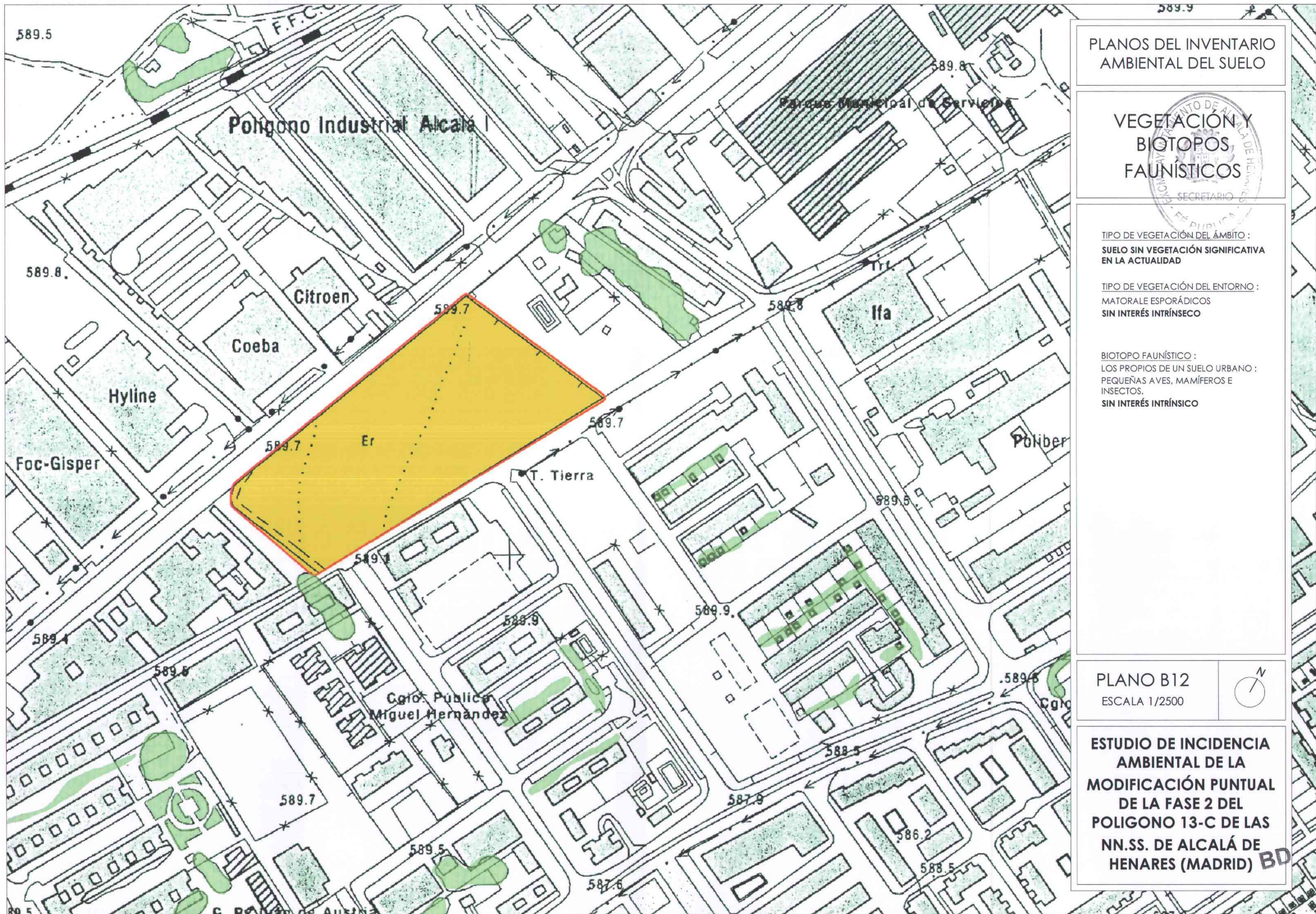
DIVISORIAS DE AGUAS :
NO SON SIGNIFICATIVAS

AGUAS SUBTERANEAS :
SITUADAS HASTA NIVEL DE ARCILLAS DE
SUBSUELO QUE NO OCASIONARÁN
CONTAMINACIÓN DE LAS MISMAS.

PLANO B11
ESCALA 1/2500



**ESTUDIO DE INCIDENCIA
AMBIENTAL DE LA
MODIFICACIÓN PUNTUAL
DE LA FASE 2 DEL
POLIGONO 13-C DE LAS
NN.SS. DE ALCALÁ DE
HENARES (MADRID)BD**



PLANOS DEL INVENTARIO
AMBIENTAL DEL SUELO

VEGETACIÓN Y
BIOTOPOS
FAUNÍSTICOS

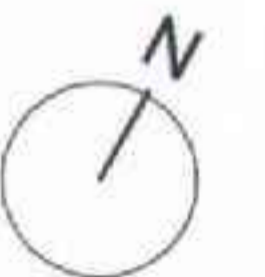


TIPO DE VEGETACIÓN DEL ÁMBITO :
SUELO SIN VEGETACIÓN SIGNIFICATIVA
EN LA ACTUALIDAD

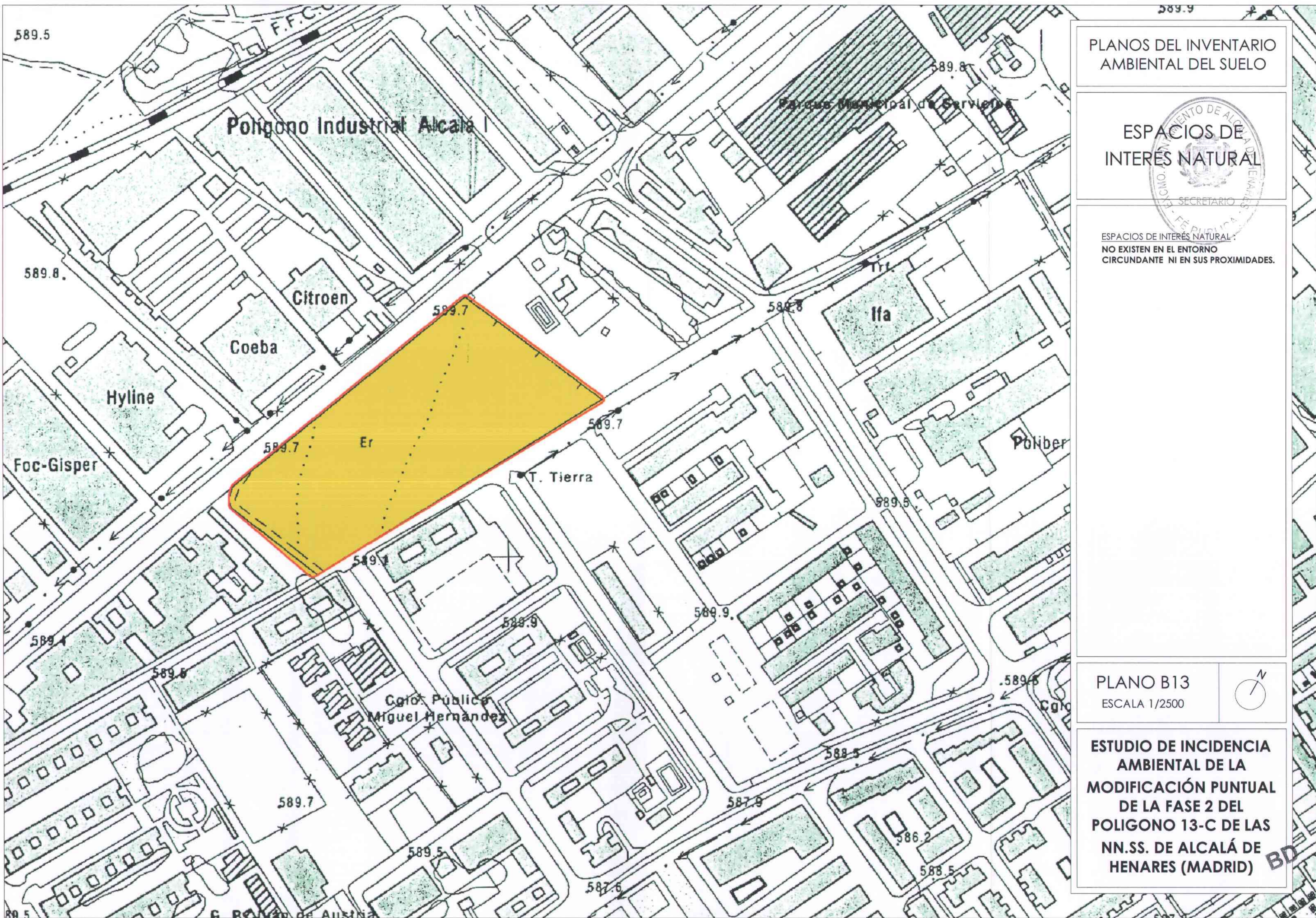
TIPO DE VEGETACIÓN DEL ENTORNO :
MATORALES ESPORÁDICOS
SIN INTERÉS INTRÍNSECO

BIOTOPO FAUNÍSTICO :
LOS PROPIOS DE UN SUELO URBANO :
PEQUEÑAS AVES, MAMÍFEROS E
INSECTOS.
SIN INTERÉS INTRÍNSECO

PLANO B12
ESCALA 1/2500



ESTUDIO DE INCIDENCIA
AMBIENTAL DE LA
MODIFICACIÓN PUNTUAL
DE LA FASE 2 DEL
POLIGONO 13-C DE LAS
NN.SS. DE ALCALÁ DE
HENARES (MADRID) **BD**



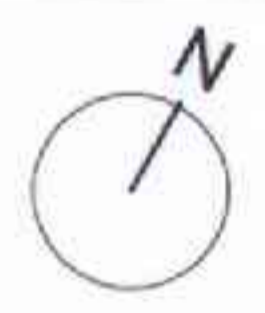
PLANOS DEL INVENTARIO
AMBIENTAL DEL SUELO

ESPACIOS DE
INTERÉS NATURAL



ESPACIOS DE INTERÉS NATURAL:
NO EXISTEN EN EL ENTORNO
CIRCUNDANTE NI EN SUS PROXIMIDADES.

PLANO B13
ESCALA 1/2500



ESTUDIO DE INCIDENCIA
AMBIENTAL DE LA
MODIFICACIÓN PUNTUAL
DE LA FASE 2 DEL
POLIGONO 13-C DE LAS
NN.SS. DE ALCALÁ DE
HENARES (MADRID)