

PLANOS DEL INVENTARIO AMBIENTAL DEL SUELO


UNIDADES HOMOGÉNEAS DE PAISAJE CON ZONAS DE INTERVISIBILIDAD

UNIDADES HOMOGÉNEAS DE PAISAJE :
 PAISAJE DE LLANURA ANTROPÍZADA CON NAVES INDUSTRIALES AL NORTE, ZONA RESIDENCIAL AL SUR Y EQUIPAMIENTOS MUNICIPALES AL ESTE Y SUROESTE.
POCO RELEVANTE Y SIN INTERÉS INTRÍNSECO.

ZONAS DE INTERVISIBILIDAD :
 AMPLIAS, POR POCA PENDIENTE DEL TERRENO.
 CUENCA VISUAL 360° EN ALCANCE DE RADIO 110m Y 210m

- USO INDUSTRIAL
- USO RESIDENCIAL

PLANO B14
 ESCALA 1/2500



FUENTE : CONSERJERÍA DE POLÍTICA TERRITORIAL

ESTUDIO DE INCIDENCIA AMBIENTAL DE LA MODIFICACIÓN PUNTUAL DE LA FASE 2 DEL POLIGONO 13-C DE LAS NN.SS. DE ALCALÁ DE HENARES (MADRID)

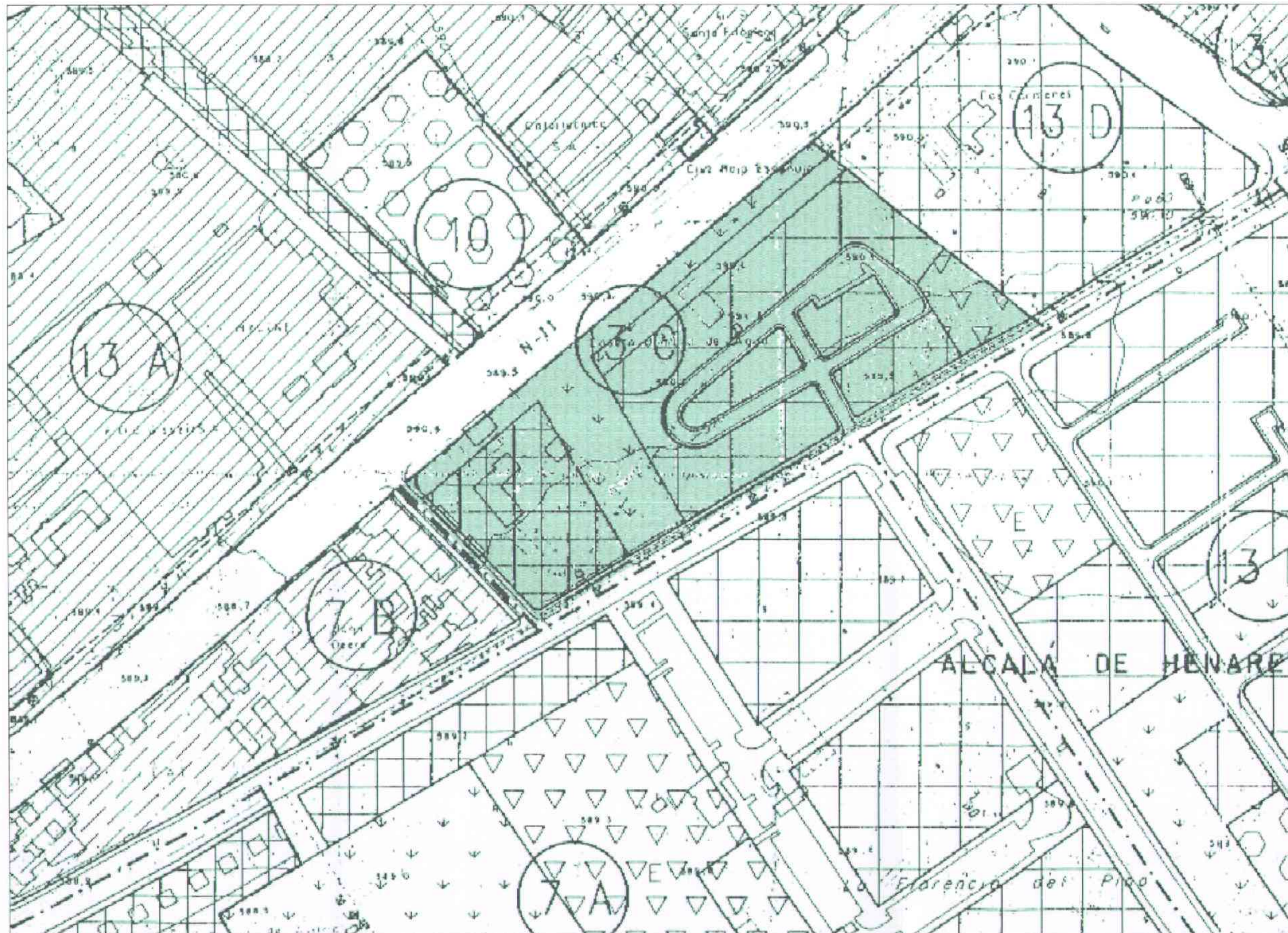
PLANOS DEL INVENTARIO
AMBIENTAL DEL SUELO

PLANEAMIENTO
URBANÍSTICO

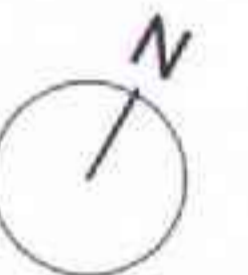


PLANEAMIENTO URBANÍSTICO DE LA
ZONA :

- 7A = EQUIPAMIENTO PÚBLICO
- 13A = USO INDUSTRIAL
- 13B = USO RESIDENCIAL
- 13D = PARQUE MUNICIPAL

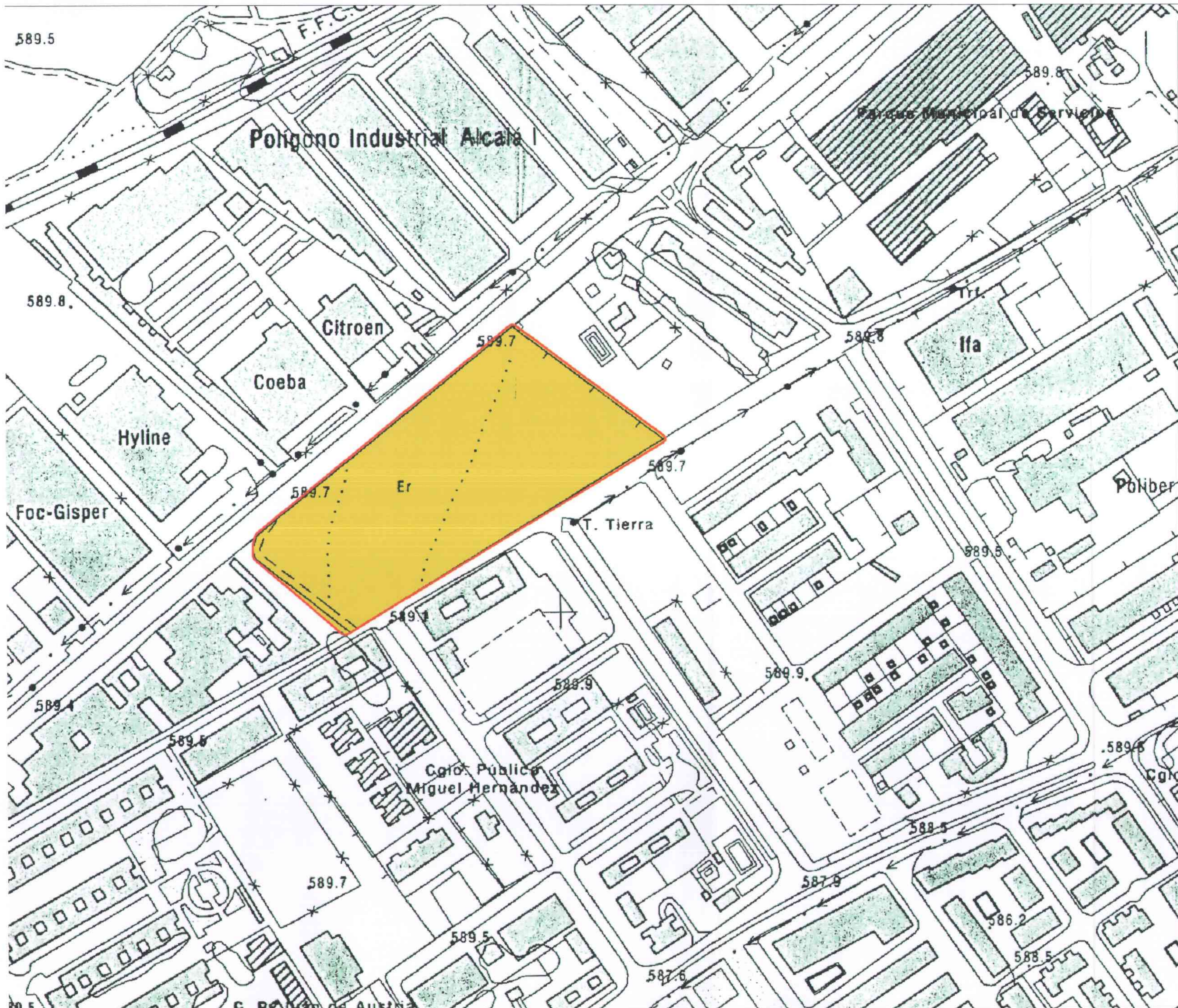


PLANO B15



FUENTE : AYUNTAMIENTO DE
ALCALÁ DE HENARES

**ESTUDIO DE INCIDENCIA
AMBIENTAL DE LA
MODIFICACIÓN PUNTUAL
DE LA FASE 2 DEL
POLIGONO 13-C DE LAS
NN.SS. DE ALCALÁ DE
HENARES (MADRID) **BD****




PLANOS DEL INVENTARIO
AMBIENTAL DEL SUELO



ELEMENTOS
PATRIMONIALES

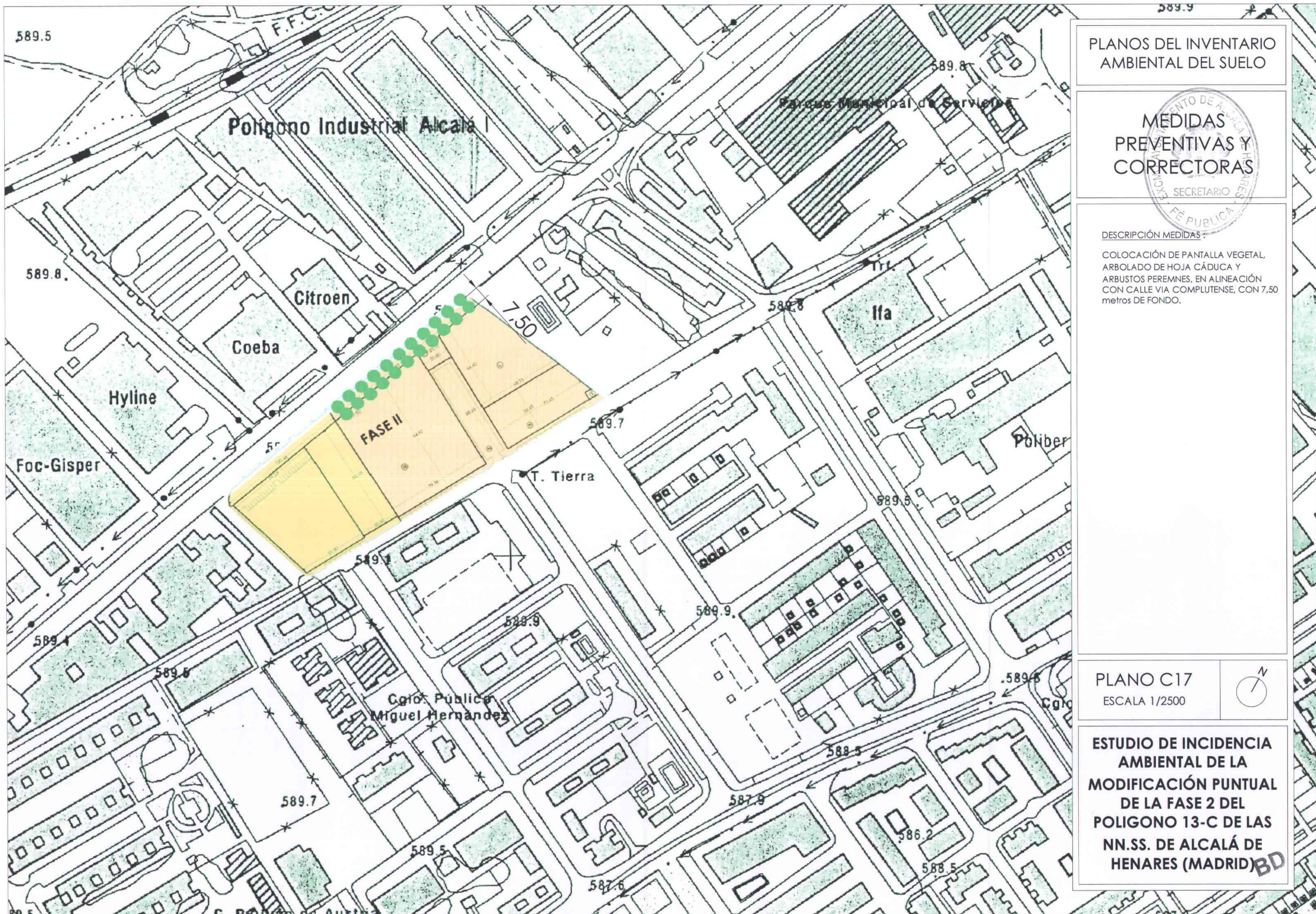
- ELEMENTOS PATRIMONIALES :
NO EXISTEN
- YACIMIENTOS ARQUEOLÓGICOS :
NO EXISTEN
- BIENES DE INTERÉS CULTURAL :
NO EXISTEN
- ELEMENTOS DE INTERÉS
HISTÓRICO-ARTÍSTICO :
NO EXISTEN
- ELEMENTOS HISTÓRICO-ARTÍSTICO
CATALOGADOS :
NO EXISTEN
- ELEMENTOS ETNÓGRAFICOS :
NO EXISTEN

PLANO B16
ESCALA 1/2500



**ESTUDIO DE INCIDENCIA
AMBIENTAL DE LA
MODIFICACIÓN PUNTUAL
DE LA FASE 2 DEL
POLIGONO 13-C DE LAS
NN.SS. DE ALCALÁ DE
HENARES (MADRID)**

BD



PLANOS DEL INVENTARIO AMBIENTAL DEL SUELO

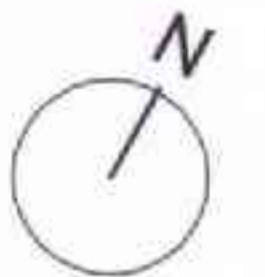
MEDIDAS PREVENTIVAS Y CORRECTORAS



DESCRIPCIÓN MEDIDAS:

COLOCACIÓN DE PANTALLA VEGETAL, ARBOLADO DE HOJA CÁDUCA Y ARBUSTOS PEREMNES, EN ALINEACIÓN CON CALLE VIA COMPLUTENSE, CON 7,50 metros DE FONDO.

PLANO C17
ESCALA 1/2500



ESTUDIO DE INCIDENCIA AMBIENTAL DE LA MODIFICACIÓN PUNTUAL DE LA FASE 2 DEL POLIGONO 13-C DE LAS NN.SS. DE ALCALÁ DE HENARES (MADRID) **BD**