LEYENDA

CLASES DE SUELO

SUELO URBANO DOMINIO PRIVADO	U	SIST. INTERIORES DE S. URBANIZABLE PROGRAMADO	S
SUELO URBANO DOMINIO PUBLICO	V	SIST. GENERALES ADSCRITOS A ETAPA 1 DE S.U.P.	G
SUELO URBANIZABLE PROGRAMADO ETAPA 1	P	SIST. GENERALES ADSCRITOS A ETAPA 2 DE S.U.P.	J
SUELO URBANIZABLE PROGRAMADO ETAPA 2	Q	SIST. GENERALES ADSCRITOS A S.U.N.P.	M
SUELO URBANIZABLE NO PROGRAMADO	N	SUELO NO URBANIZABLE	R

USOS GLOBALES

VIVIENDA	VIV	TERCIARIO	TER	COMUNICACIONES	COM	MIXTO	MIX
INDUSTRIA	IND	LIBRE	LIB	ESPECIAL	ESP		

CLAVES DE ORDENANZA

RESIDENCIAL EN CASCO	01	TERCIARIO EXENTO	30
RESIDENCIAL UNIFAMILIAR EN BAJA DENSIDAD	02	TERCIARIO COMPACTO	31
RESIDENCIAL UNIFAMILIAR EN ALTA DENSIDAD	03	EQUIPAMIENTOS INSTITUCIONALES	40
CONDOMINIO	04	EQUIPAMIENTO DEPORTIVO INTENSIVO	41
RESIDENCIAL INTENSIVA	05	EQUIPAMIENTO DEPORTIVO EXTENSIVO	42
RESIDENCIAL EN BARRIOS	06	ESPACIOS LIBRES (GRADO 1)	50
RESIDENCIAL EN ENSANCHE	07	ESPACIOS LIBRES (GRADO 2)	51
INDUSTRIA EXTENSIVA	10	ZONAS MILITARES CENSURADAS	60
INDUSTRIA EN GRAN PARCELA	11	MIXTA	70
INDUSTRIA EXENTA	12	SUELO ESPECIAL PROTECCION ECOLOGICA	80
INDUSTRIA DE INVESTIGACION + DESARROLO	13	SUELO DE PROTECCION ECOLOGICA SIMPLE	81
INDUSTRIA ADOSADA	14	SUELO DEGRADADO A RECUPERAR	82
MINIPOLIGONOS DE INDUSTRIA NIDO	15	SUELO DE ESPECIAL PROTECCION AGROPECUARIA	83
COMERCIAL EXENTO	20	SUELO DE PROTECCION AGROPECUARIA SIMPLE	84
COMERCIAL COMPACTO	21	ZONAS REGULADAS POR E.D, P.E.R.I O P.P APROBADO	00 *

MODALIDAD DE APLICACION

ZONA DE APLICACION DIRECTA	I	ZONA DE REMISION A ORDENACIONES ANTERIORES	IV
ZONA DE ORDENANZA GRAFICA VINCULANTE	II	AMBITOS DE S. URBANO O URBANIZABLE REMITIDOS A PLANEAMIENTO A DESARROLLAR	V
ZONA CON PROPUESTA DE TRAZADO	III		

CODIGOS

U.VIV.03.I

- MODALIDAD DE APLICACION
- CLAVE DE APLICACION
- USO GLOBAL
- CLASE DE SUELO

(26) NOMBRE DE SECTOR O POLIGONO

UA 14 NOMBRE DE UNIDAD DE ACTUACION

ALINEACIONES Y DELIMITACIONES

LINEA DE AFECCIONES		LIMITES DE SECTORES Y POLIGONOS	
LINEA DE SERVIDUMBRE CAUCES PUBLICOS		DELIMITACION DE UNIDAD DE ACTUACION	
ALINEACIONES		DELIMITACION PERI BORDE DE CASCO	
RETRANQUEO OBLIGATORIO EDIFICACION			

* NOTA: ESTAS ZONAS SE ENCUENTRAN REGULADAS A TRAVES DE INSTRUMENTOS DE PLANEAMIENTO EN EJECUCION O POR EJECUTAR, CUYAS ORDENANZAS PARTICULARES SERAN LAS DE APLICACION.

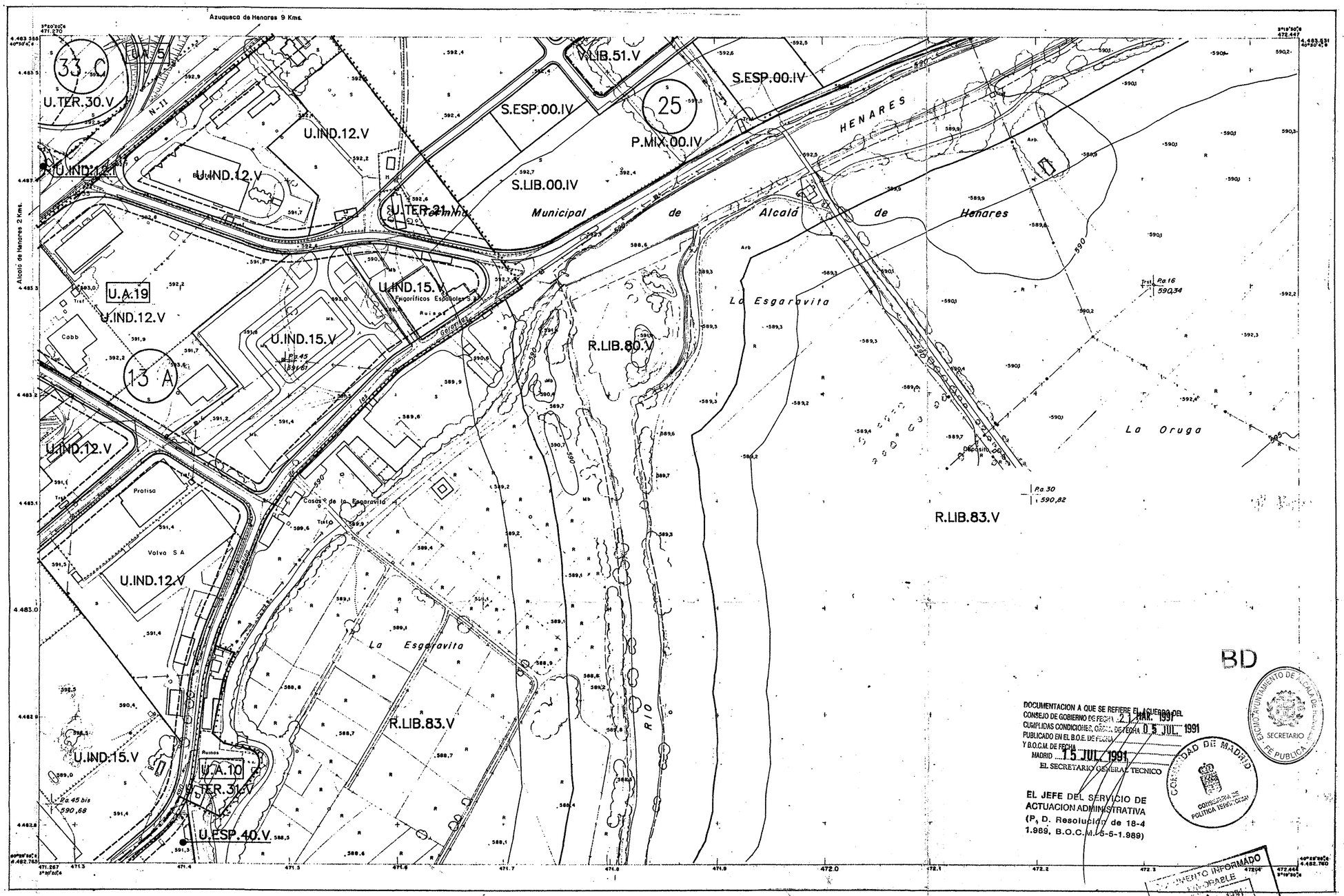

BD

DOCUMENTACION A QUE SE REFIERE EL ACUERDO DEL CONSEJO DE GOBIERNO DE FECHA 21 MAR. 1991 CUMPLIDAS CONDICIONES, ORDEN DE FECHA 05 JUL. 1991 PUBLICADO EN EL B.O.E. DE FECHA ..... Y B.O.C.M. DE FECHA .....

MADRID 15 JUL. 1991

EL SECRETARIO GENERAL TECNICO

EL JEFE DEL SERVICIO DE ACTUACION ADMINISTRATIVA (P. D. Resolución de 18-4 1.989, B.O.C.M. 5-5-1.989)

EXCMO. AYUNTAMIENTO DE ALCALA DE HENARES SECRETARIO DE FE PUBLICA

COMUNIDAD DE MADRID CONSEJERIA DE POLITICA TERRITORIAL

DOCUMENTO INFORMADO FAVORABLE 5 JUL. 1991 EL INFORMANTE

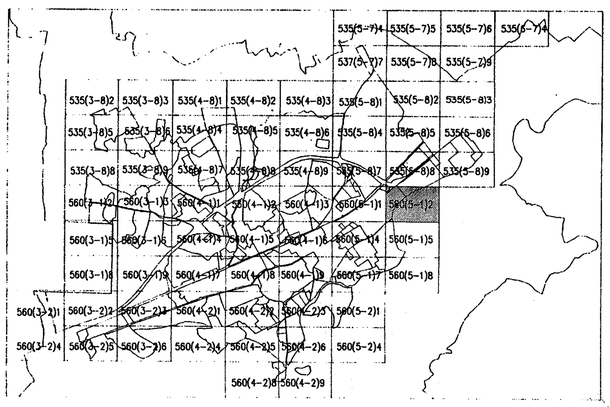

EXCMO. AYUNTAMIENTO DE ALCALA DE HENARES

PLAN GENERAL DE ORDENACION URBANA

PLANO DE CODIGOS

COMPAÑIA PLANIFICADORA

S.A. PARA LA ARQUITECTURA Y EL URBANISMO P. DE LA HABANA 32 MADRID 28036 TEL 5539196 FAX 5539106 CIF A28543202

NUM EXPEDIENTE	CARTOGRAFIA	FECHA	ESCALA	TRAZADO
128/88	C.A.M	JUNIO 1990	1:2000	

APROBACION INICIAL 1ª FECHA: 30.VI.90 Vº Bº EL ALCALDE PRESIDENTE

APROBACION INICIAL 2ª FECHA: Vº Bº EL ALCALDE PRESIDENTE

APROBACION PROVISIONAL FECHA: 28.XII.90 Vº Bº EL ALCALDE PRESIDENTE

APROBACION DEFINITIVA FECHA

COMUNIDAD AUTONOMA DE MADRID

PLENO DE FECHA 28 DIC. 1990 Acuerdo de aprobación provisional conforme a informe Secretario Gral.,

NUM PLANO	NUM HOJA	NUM ORDEN
4	560(5-1)2	122

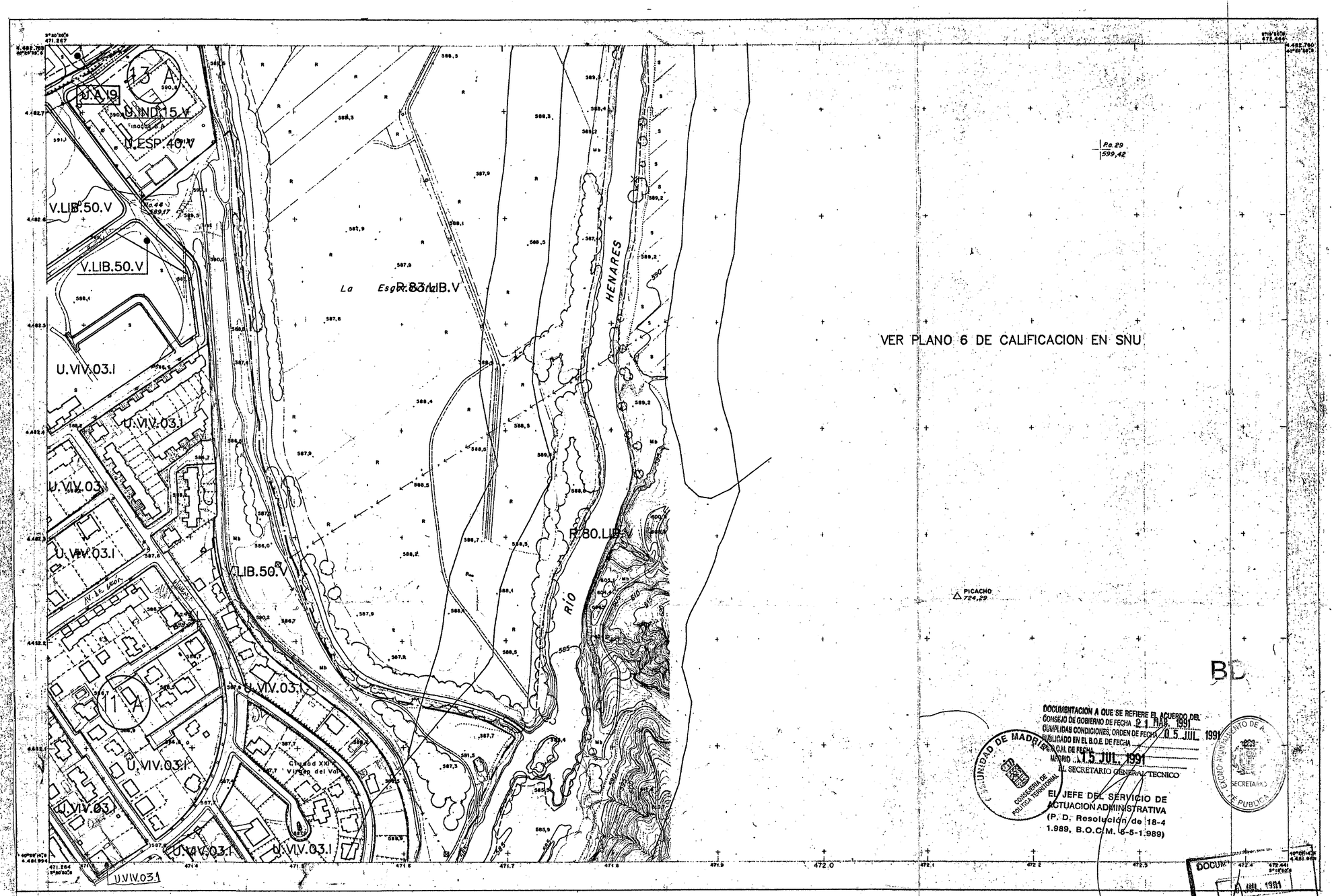
U.A.19
U.IND.15.V
U.ESP.40.V
V.LIB.50.V
V.LIB.50.V
U.VIV.03.I
U.VIV.03.I
U.VIV.03.I