LEYENDA

CLASES DE SUELO

SUELO URBANO DOMINIO PRIVADO	U	SIST. INTERIORES DE S. URBANIZABLE PROGRAMADO	S
SUELO URBANO DOMINIO PUBLICO	V	SIST. GENERALES ADSCRITOS A ETAPA 1 DE S.U.P.	G
SUELO URBANIZABLE PROGRAMADO ETAPA 1	P	SIST. GENERALES ADSCRITOS A ETAPA 2 DE S.U.P.	J
SUELO URBANIZABLE PROGRAMADO ETAPA 2	Q	SIST. GENERALES ADSCRITOS A S.U.N.P.	M
SUELO URBANIZABLE NO PROGRAMADO	N	SUELO NO URBANIZABLE	R

USOS GLOBALES

VIVIENDA	VIV	TERCIARIO	TER	COMPATIBILIZACIONES	COM	MIXTO	MIX
INDUSTRIA	IND	LIBRE	LIB	ESPECIAL	ESP		

CLAVES DE ORDENANZA

RESIDENCIAL EN CASCO	01	TERCIARIO EXENTO	30
RESIDENCIAL UNIFAMILIAR EN BAJA DENSIDAD	02	TERCIARIO COMPACTO	31
RESIDENCIAL UNIFAMILIAR EN ALTA DENSIDAD	03	EQUIPAMIENTOS INSTITUCIONALES	40
CONDOMINIO	04	EQUIPAMIENTO DEPORTIVO INTENSIVO	41
RESIDENCIAL INTENSIVA	05	EQUIPAMIENTO DEPORTIVO EXTENSIVO	42
RESIDENCIAL EN BARRIOS	06	ESPACIOS LIBRES (GRADO 1)	50
RESIDENCIAL EN ENSANCHE	07	ESPACIOS LIBRES (GRADO 2)	51
INDUSTRIA EXTENSIVA	10	ZONAS MILITARES CENSURADAS	60
INDUSTRIA EN GRAN PARCELA	11	MIXTA	70
INDUSTRIA EXENTA	12	SUELO ESPECIAL PROTECCION ECOLOGICA	80
INDUSTRIA DE ORGANIZACION + DESARROLLO	13	SUELO DE PROTECCION ECOLOGICA SIMPLE	81
INDUSTRIA ADOSADA	14	SUELO DEGRADADO A RECUPERAR	82
MINIPOLIGONOS DE INDUSTRIA NIDO	15	SUELO DE ESPECIAL PROTECCION AGROPECUARIA	83
COMERCIAL EXENTO	20	SUELO DE PROTECCION AGROPECUARIA SIMPLE	84
COMERCIAL COMPACTO	21	ZONAS REGULADAS POR E.D, P.E.R.I O P.P APROBADO	00 *

MODALIDAD DE APLICACION

ZONA DE APLICACION DIRECTA	I	ZONA DE REMISION A ORDENACIONES ANTERIORES	IV
ZONA DE ORDENANZA GRAFICA VINCULANTE	II	AMBITOS DE S. URBANO O URBANIZABLE REMITIDOS A PLANEAMIENTO A DESARROLLAR	V
ZONA CON PROPUESTA DE TRAZADO	III		

CODIGOS

U.VIV.03.I

- MODALIDAD DE APLICACION
- CLAVE DE APLICACION
- USO GLOBAL
- CLASE DE SUELO

(28) NOMBRE DE SECTOR O POLIGONO

[U.A.14] NOMBRE DE UNIDAD DE ACTUACION

ALINEACIONES Y DELIMITACIONES

LINEA DE AFECCIONES	LIMITES DE SECTORES Y POLIGONOS
LINEA DE SERVIDUMBRE CAUCES PUBLICOS	DELIMITACION DE UNIDAD DE ACTUACION
ALINEACIONES	DELIMITACION PERI BORDE DE CASCO
RETRANQUEO OBLIGATORIO EDIFICACION	

* NOTA: ESTAS ZONAS SE ENCUENTRAN REGULADAS A TRAVES DE INSTRUMENTOS DE PLANEAMIENTO EN EJECUCION O POR EJECUTAR, O CITADAS ORDENANZAS PARTICULARES BIEN AL DE APLICACION.

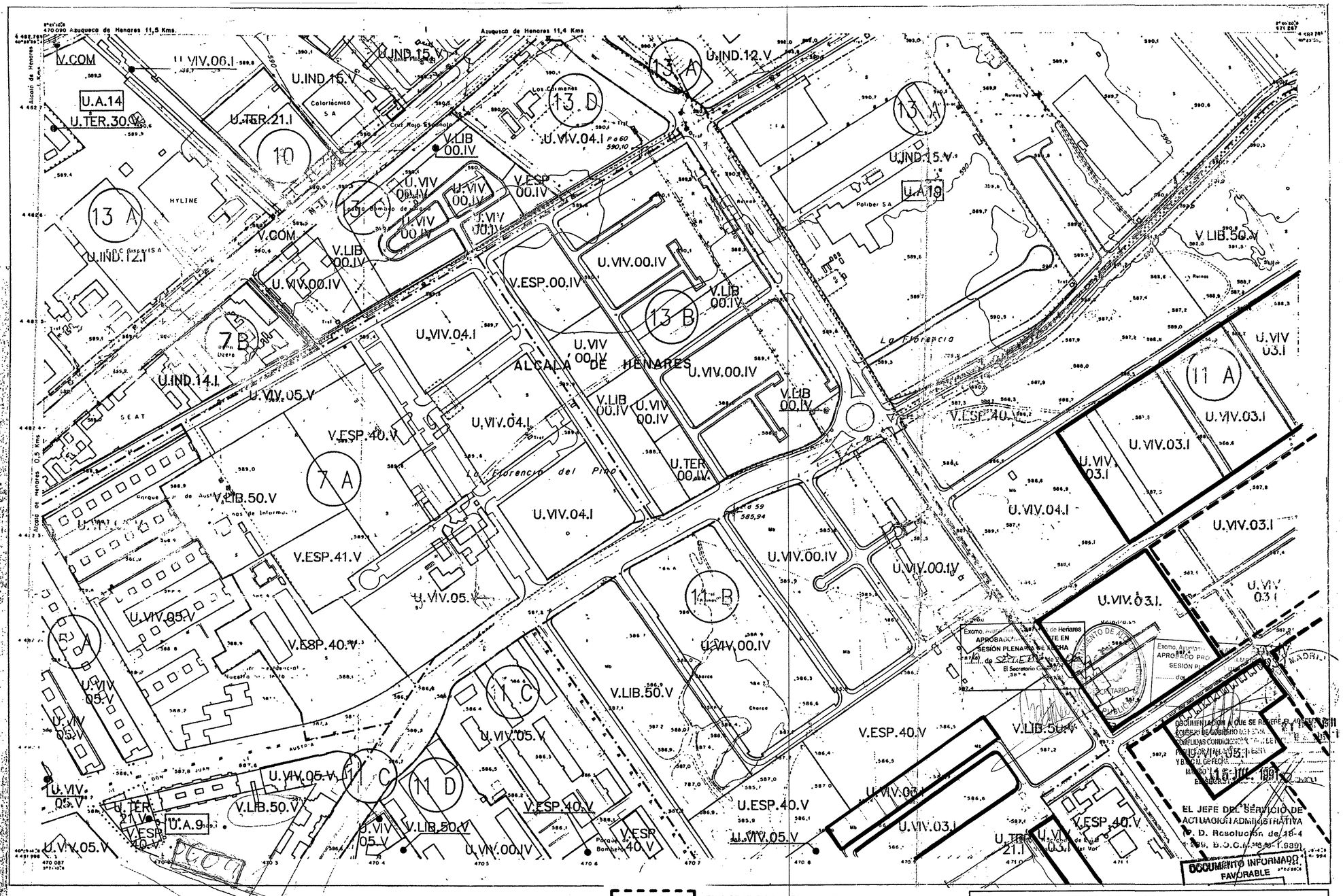

ZONA DE VIVIENDA UNIFAMILIAR AISLADA.

ZONA DE VIVIENDA UNIFAMILIAR, PAREADA, ADOSADA E HILERA



EXCMO. AYUNTAMIENTO DE ALCALA DE HENARES

MODIFICACIÓN PUNTUAL DEL PLAN GENERAL DE ORDENACION URBANA

AMBITO DEL VAL –CLAVE 03–
RESIDENCIAL UNIFAMILIAR EN ALTA DENSIDAD

PLANO MODIFICADO — Escala 1/2000

Realizado: JULIO. 2006	PLANO 4	EL ARQUITECTO MUNICIPAL:	NUMERO DE PLANO
Modificado:	NUM.HOJA: 560(5–1)4	BD	4
	NUM.ORDEN: 128		

PLANO DE CODIGOS

NUM EXPEDIENTE	CARTOGRAFIA	FECHA
28/88	C.A.M	

APROBACION INICIAL 1ª FECHA:

1ª B.º EL ALCALDE PRESIDENTE

APROBACION PROVISIONAL FECHA:

APROBACION DEFINITIVA FECHA

EXCMO. AYUNTAMIENTO PLENO DE ALCALA DE HENARES

SESION ORDINARIA DE FECHA 28 de JUNIO de 1990 Aprobado inicialmente en sesión plenaria de fecha 28 de junio de 1990. Sometido a información pública durante un mes mediante anuncios publicados en el B.O.C.M. y en el periódico de mayor difusión de la provincia con fecha 1 de febrero de 1991 y 2 de febrero de 1991 respectivamente. Lo que se hace constar a los efectos oportunos. El Secretario General.

Consejería de Medio Ambiente y Ordenación del Territorio — DIRECCION GENERAL DE URBANISMO Y PLANIFICACION REGIONAL

NUM PLANO 4

DOCUMENTO INFORMADO

EL TECNICO INFORMANTE

COMUNIDAD AUTONOMA DE MADRID

560(5-1)4 | 128

LEYENDA

CLASES DE SUELO

SUELO URBANO DOMINIO PRIVADO	U	SIST. INTERIORES DE S. URBANIZABLE PROGRAMADO	S
SUELO URBANO DOMINIO PUBLICO	V	SIST. GENERALES ADSCRITOS A ETAPA 1 DE S.U.P.	G
SUELO URBANIZABLE PROGRAMADO ETAPA 1	P	SIST. GENERALES ADSCRITOS A ETAPA 2 DE S.U.P.	J
SUELO URBANIZABLE PROGRAMADO ETAPA 2	Q	SIST. GENERALES ADSCRITOS A S.U.N.P.	M
SUELO URBANIZABLE NO PROGRAMADO	N	SUELO NO URBANIZABLE	R

USOS GLOBALES

VIVIENDA	VIV	TERCIARIO	TER	COMUNICACIONES	COM	MIXTO	MIX
INDUSTRIA	IND	LIBRE	LIB	ESPECIAL	ESP		

CLAVES DE ORDENANZA

RESIDENCIAL EN CASCO	01	TERCIARIO EXENTO	30
RESIDENCIAL UNIFAMILIAR EN BAJA DENSIDAD	02	TERCIARIO COMPACTO	31
RESIDENCIAL UNIFAMILIAR EN ALTA DENSIDAD	03	EQUIPAMIENTOS INSTITUCIONALES	40
CONDOMINIO	04	EQUIPAMIENTO DEPORTIVO INTENSIVO	41
RESIDENCIAL INTENSIVA	05	EQUIPAMIENTO DEPORTIVO EXTENSIVO	42
RESIDENCIAL EN BARRIOS	06	ESPACIOS LIBRES (GRADO 1)	50
RESIDENCIAL EN ENSANCHE	07	ESPACIOS LIBRES (GRADO 2)	51
INDUSTRIA EXTENSIVA	10	ZONAS MILITARES CENSURADAS	60
INDUSTRIA EN GRAN PARCELA	11	MIXTA	70
INDUSTRIA EXENTA	12	SUELO ESPECIAL PROTECCION ECOLOGICA	80
INDUSTRIA DE INVESTIGACION + DESARROLLO	13	SUELO DE PROTECCION ECOLOGICA SIMPLE	81
INDUSTRIA ADOSADA	14	SUELO DEGRADADO A RECUPERAR	82
MINIPOLIGONOS DE INDUSTRIA MIXTA	15	SUELO DE ESPECIAL PROTECCION AGROPECUARIA	83
COMERCIAL EXENTO	20	SUELO DE PROTECCION AGROPECUARIA SIMPLE	84
COMERCIAL COMPACTO	21	ZONAS REGULADAS POR E.D, P.E.R.I O P.P APROBADO	00 *

MODALIDAD DE APLICACION

ZONA DE APLICACION DIRECTA	I	ZONA DE REMISION A ORDENACIONES ANTERIORES	IV
ZONA DE ORDENANZA GRAFICA VINCULANTE	II	AMBITOS DE S. URBANO O URBANIZABLE REMITIDOS A PLANEAMIENTO A DESARROLLAR	V
ZONA CON PROPUESTA DE TRAZADO	III		

CODIGOS

U.VIV.03.I

- MODALIDAD DE APLICACION
- CLAVE DE APLICACION
- USO GLOBAL
- CLASE DE SUELO

(26) NOMBRE DE SECTOR O POLIGONO

UA 14 NOMBRE DE UNIDAD DE ACTUACION

ALINEACIONES Y DELIMITACIONES

LINEA DE AFECCIONES	LIMITES DE SECTORES Y POLIGONOS
LINEA DE SERVIDUMBRE CAUCES PUBLICOS	DELIMITACION DE UNIDAD DE ACTUACION
ALINEACIONES	DELIMITACION PERI BORDE DE CASCO
RETRANQUEO OBLIGATORIO EDIFICACION	

* NOTA: ESTAS ZONAS SE ENCUENTRAN REGULADAS A TRAVES DE INSTRUMENTOS DE PLANEAMIENTO EN EJECUCION O POR EJECUTAR, CUYAS ORDENANZAS PARTICULARES SERAN LAS DE APLICACION.

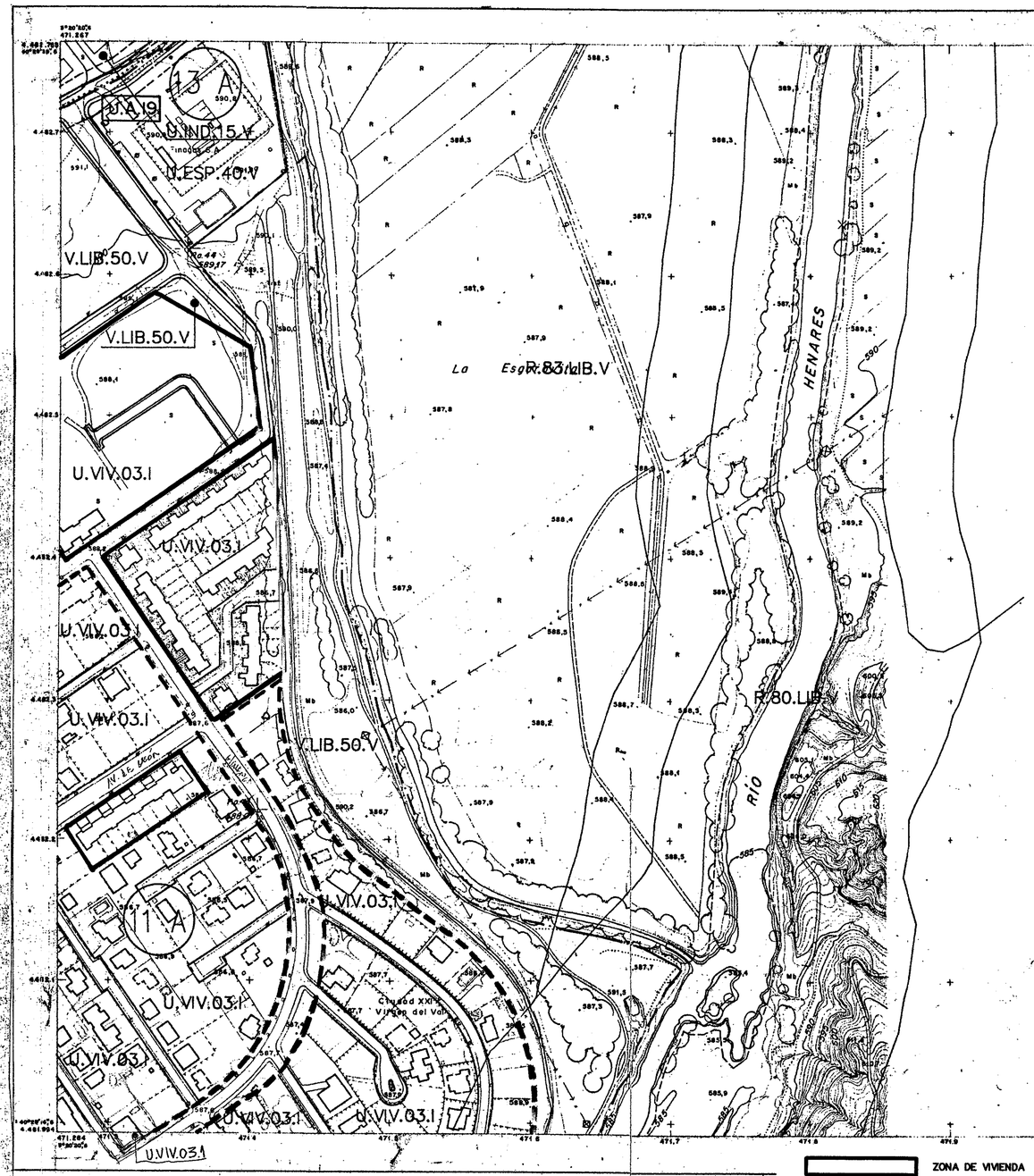

ZONA DE VIVIENDA UNIFAMILIAR, PAREADA, ADOSADA E HILERA

ZONA DE VIVIENDA UNIFAMILIAR AISLADA.

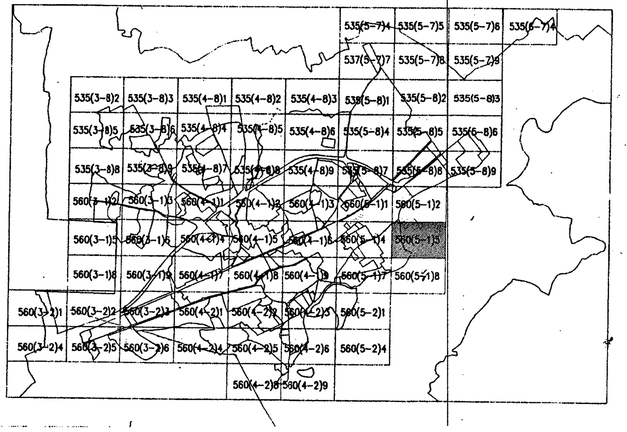

Excmo. Ayuntamiento de Alcalá de Henares
APROBADO INICIALMENTE EN
SESIÓN PLENARIA DE FECHA
19 de SEPTIEMBRE de 2006
El Secretario General,

Excmo. Ayuntamiento de Alcalá de Henares
APROBADO PROVISIONALMENTE EN
SESIÓN PLENARIA DE FECHA
26 OCT. 2007
El Secretario General,

SECRETARIO

DOCUMENTACION A QUE SE REFIERE EL ACUERDO DEL CONSEJO DE GOBIERNO DE FECHA 21 MAR. 1991 CUMPLIDAS CONDICIONES, ORDEN DE FECHA 05 JUL. 1991 PUBLICADO EN EL B.O.E. DE FECHA ..... D.O.C.M. DE FECHA ..... MADRID 15 JUL. 1991
EL SECRETARIO GENERAL TECNICO

EL JEFE DEL SERVICIO DE ACTUACION ADMINISTRATIVA
(P.D. Resolución de 18-4-1989, B.O.C.M. 5-5-1.989)

CONSEJERIA DE POLITICA TERRITORIAL

Comunidad de Madrid
Consejería de Medio Ambiente y Ordenación del Territorio
DIREC. GRAL. DE URBANISMO Y PLANIFICACION REGIONAL
04 DIC. 2007
DOCUMENTO INFORMADO
EL TECNICO INFORMANTE

APROBADO POR ACUERDO DEL CONSEJO DE GOBIERNO DE FECHA 10/7/08
EL SECRETARIO GENERAL TECNICO
EL JEFE DE AREA DE LA COMISION DE URBANISMO
(P.D.F Resolución 116/07 de 25-10-07)

DOCUM
1991

EXCMO. AYUNTAMIENTO DE ALCALA DE HENARES

MODIFICACIÓN PUNTUAL DEL PLAN GENERAL DE ORDENACION URBANA

AMBITO DEL VAL –CLAVE 03–
RESIDENCIAL UNIFAMILIAR EN ALTA DENSIDAD

PLANO MODIFICADO — Escala 1/2000

Realizado: JULIO. 2006 / Modificado:	PLANO 4 NUM.HOJA: 560(5-1)5 NUM.ORDEN: 129	EL ARQUITECTO MUNICIPAL: BD ANTONIO TORNERO	NUMERO DE PLANO 4

PLANO DE CODIGOS

COMPAÑIA PLANIFICADORA

SA/FRA 1A ARQUITECTURA Y DE URBANISMO Y DE LA VIVIENDA 32 MADRID 28036 TEL 5639095 FAX 5639096 CIF A28543502

NUM EXPEDIENTE 128/88	CARTOGRAFIA C.A.M	FECHA JUNIO 2006	TRAZADO
APROBACION INICIAL 1º FECHA: 30.VI.90 V.º B.º EL ALCALDE PRESIDENTE		APROBACION INICIAL 2º FECHA: V.º B.º EL ALCALDE PRESIDENTE	NUM PLANO 4
28.XII.90 APROBACION PROVISIONAL FECHA:			NUM HOJA 560(5-1)5 / NUM ORDEN 129
APROBACION DEFINITIVA FECHA		COMUNIDAD AUTONOMA DE MADRID	

EXCMO. AYTO. PLENO DE ALCALA DE HENARES
Acuerdo Provisionalmente en Sesión Plenaria de fecha 28 de ... con inclusión
El Secretario General,
V.º B.º EL ALCALDE PRESIDENTE

LEYENDA

CLASES DE SUELO

SUELO URBANO. DOMINIO PRIVADO	U	SIST. INTERIORES DE S. URBANIZABLE PROGRAMADO	S
SUELO URBANO DOMINIO PUBLICO	V	SIST. GENERALES ADSCRITOS A ETAPA 1 DE S.U.P.	G
SUELO URBANIZABLE PROGRAMADO ETAPA 1	P	SIST. GENERALES ADSCRITOS A ETAPA 2 DE S.U.P.	J
SUELO URBANIZABLE PROGRAMADO ETAPA 2	Q	SIST. GENERALES ADSCRITOS A S.U.N.P.	M
SUELO URBANIZABLE NO PROGRAMADO	N	SUELO NO URBANIZABLE	R

USOS GLOBALES

VIVIENDA	VIV	TERCIARIO	TER	COMUNICACIONES	COM	MIXTO	MIX
INDUSTRIA	IND	LIBRE	LIB	ESPECIAL	ESP		

CLAVES DE ORDENANZA

RESIDENCIAL EN CASCO	01	TERCIARIO EXENTO	30
RESIDENCIAL UNIFAMILIAR EN BAJA DENSIDAD	02	TERCIARIO COMPACTO	31
RESIDENCIAL UNIFAMILIAR EN ALTA DENSIDAD	03	EQUIPAMIENTOS INSTITUCIONALES	40
CONDOMINIO	04	EQUIPAMIENTO DEPORTIVO INTENSIVO	41
RESIDENCIAL INTENSIVA	05	EQUIPAMIENTO DEPORTIVO EXTENSIVO	42
RESIDENCIAL EN BARRIOS	06	ESPACIOS LIBRES (GRADO 1)	50
RESIDENCIAL EN ENSANCHE	07	ESPACIOS LIBRES (GRADO 2)	51
INDUSTRIA EXTENSIVA	10	ZONAS MILITARES CENSURADAS	60
INDUSTRIA EN GRAN PARCELA	11	MIXTA	70
INDUSTRIA EXENTA	12	SUELO ESPECIAL PROTECCION ECOLOGICA	80
INDUSTRIA DE INVESTIGACION + DESARROLLO	13	SUELO DE PROTECCION ECOLOGICA SIMPLE	81
INDUSTRIA ADOSADA	14	SUELO DEGRADADO A RECUPERAR	82
MANIPULEADOS DE INDUSTRIA MIXTA	15	SUELO DE ESPECIAL PROTECCION AGROPECUARIA	83
COMERCIAL EXENTO	20	SUELO DE PROTECCION AGROPECUARIA SIMPLE	84
COMERCIAL COMPACTO	21	ZONAS REGULADAS POR E.D. R.E.R.I. O P.P. APROBADO	OO*

MODALIDAD DE APLICACION

ZONA DE APLICACION DIRECTA	I	ZONA DE REVISION A ORDENACIONES ANTERIORES	IV
ZONA DE ORDENANZA GRAFICA VINCULANTE	II	AMBITOS DE S. URBANO O URBANIZABLE REMITIDOS A PLANEAMIENTO A DESARROLLAR	V
ZONA CON PROPUESTA DE TRAZADO	III		

CODIGOS

U.VIV.03.I

- MODALIDAD DE APLICACION
- CLAVE DE APLICACION
- USO GLOBAL
- CLASE DE SUELO

(26) NOMBRE DE SECTOR O POLIGONO

[UA 14] NOMBRE DE UNIDAD DE ACTUACION

ALINEACIONES Y DELIMITACIONES

LINEA DE AFECCIONES	LIMITES DE SECTORES Y POLIGONOS
LINEA DE SERVIDUMBRE CAUCES PUBLICOS	DELIMITACION DE UNIDAD DE ACTUACION
ALINEACIONES	DELIMITACION PERI BORDE DE CASCO
RETRANQUEO OBLIGATORIO EDIFICACION	

* NOTA: ESTAS ZONAS SE ENCUENTRAN REGULADAS A TRAVES DE INSTRUMENTOS DE PLANEAMIENTO EN EJECUCION O POR EJECUTAR, CUYAS ORDENANZAS PARTICULARES SERAN LAS DE APLICACION.

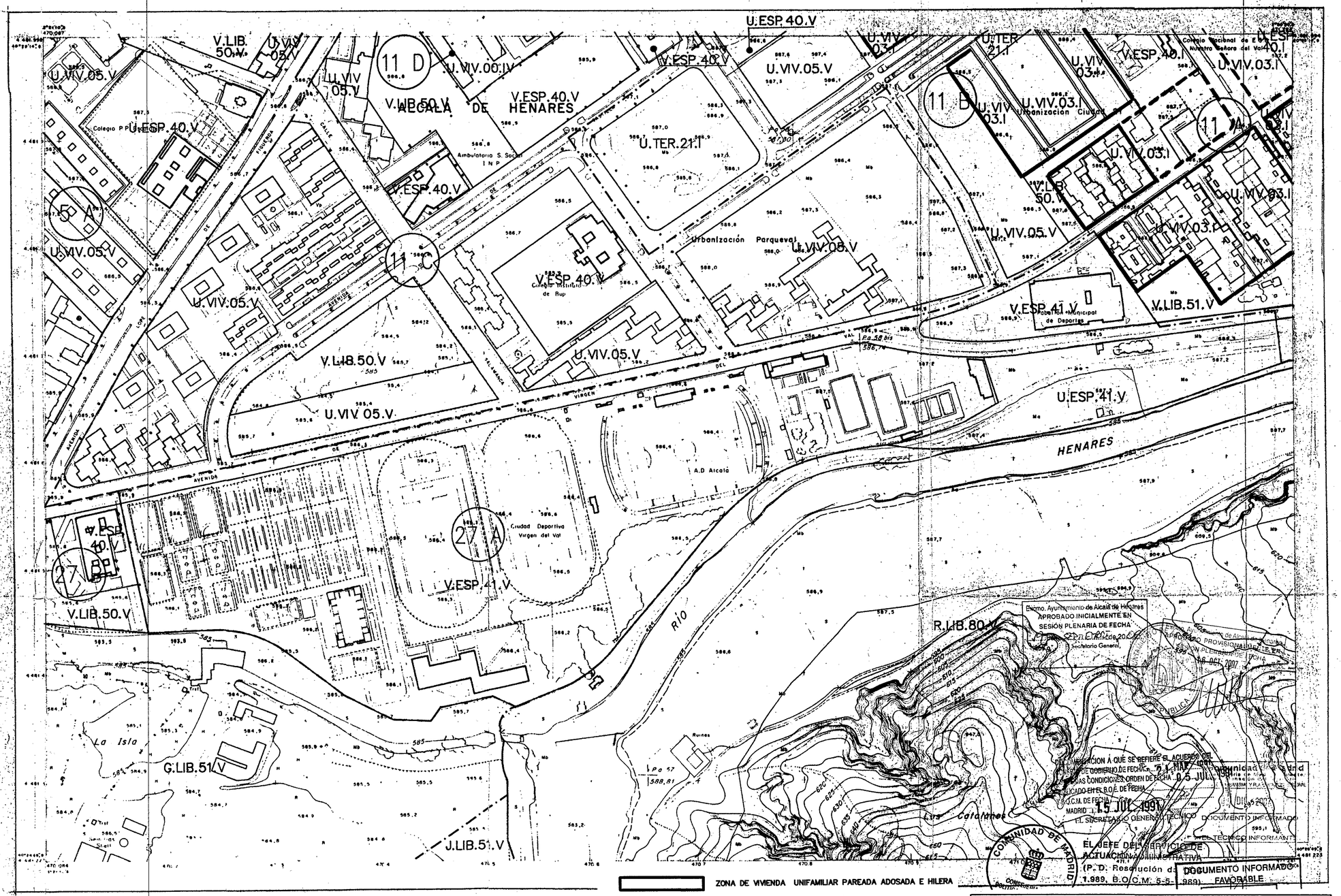

ZONA DE VIVIENDA UNIFAMILIAR PAREADA ADOSADA E HILERA

ZONA DE VIVIENDA UNIFAMILIAR AISLADA.

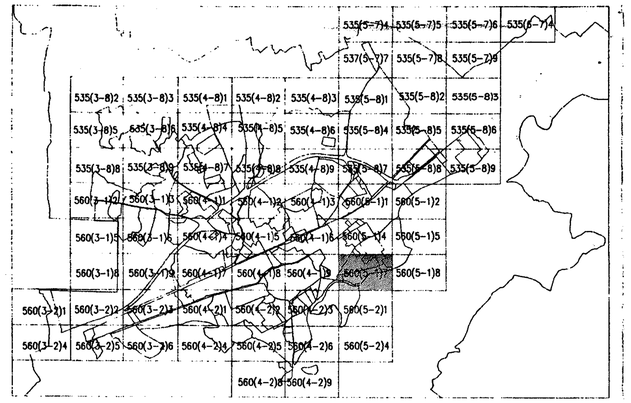

Excmo. Ayuntamiento de Alcalá de Henares
APROBADO INICIALMENTE EN SESIÓN PLENARIA DE FECHA 20 OCT. 2006
El Secretario General,

APROBADO PROVISIONALMENTE EN SESIÓN PLENARIA DE FECHA 18 OCT. 2007

LA MODIFICACIÓN A QUE SE REFIERE EL ACUERDO DEL CONSEJO DE GOBIERNO DE FECHA 21 MAR. 1991 Y CON LAS CONDICIONES ORDEN DE FECHA 05 JUL. 1991 PUBLICADO EN EL B.O.E. DE FECHA 15 JUL. 1991 Y B.O.C.M. DE FECHA 15 JUL. 1991
MADRID 1
EL SECRETARIO GENERAL TÉCNICO

COMUNIDAD DE MADRID
EL JEFE DEL SERVICIO DE ACTUACIÓN ADMINISTRATIVA
(P.D. Resolución de 1.989, B.O.C.M. 5-5-989)

DOCUMENTO INFORMADO FAVORABLE

EXCMO. AYUNTAMIENTO DE ALCALA DE HENARES

MODIFICACIÓN PUNTUAL DEL PLAN GENERAL DE ORDENACION URBANA
AMBITO DEL VAL –CLAVE 03–
RESIDENCIAL UNIFAMILIAR EN ALTA DENSIDAD

PLANO MODIFICADO — Escala 1/2000

Realizado: JULIO. 2006	PLANO 4	EL ARQUITECTO MUNICIPAL:	NUMERO DE PLANO
Modificado:	NUM.HOJA: 560(5-1)7	ANTONIO TORNERO	4
	NUM.ORDEN: 135		

BD

PLANO DE CODIGOS

COMPAÑIA PLANIFICADORA

0 20 40 80 120 160 200

NUM EXPEDIENTE	CARTOGRAFIA	FECHA	
128/88	C.A.M		

APROBACION INICIAL 1ª FECHA: 30 VI 90
V° B° EL ALCALDE PRESIDENTE

APROBACION PROVISIONAL FECHA: 28 XII 90

APROBACION DEFINITIVA FECHA

EXCMO. AYUNTAMIENTO PLENO DEL ALCALA DE HENARES
Aprobado Provisionalmente en Sesión Plenaria de fecha 28 de diciembre de 1.990. (Se ha tenido en cuenta el informe favorable conforme a Resolución 1167/07 de 25 de julio, y cumplimiento de lo establecido en el acuerdo plenario).
El Secretario Gral.,

APROBADO POR ACUERDO DEL CONSEJO DE GOBIERNO DE FECHA 21 MAR. 1991 Y CON LAS CONDICIONES ORDEN DE FECHA 05 JUL. 1991 PUBLICADO EN EL B.O.E. DE FECHA 15 JUL. 1991 Y B.O.C.M. DE FECHA 15 JUL. 1991
MADRID 1
EL SECRETARIO GENERAL TÉCNICO DE LA COMISIÓN DE ORDENACIÓN DEL TERRITORIO
Resolución 1167/07 de 25 de julio
V° B° EL ALCALDE PRESIDENTE

COMUNIDAD AUTONOMA DE MADRID

NUM HOJA	NUM ORDEN
560(5-1)7	135

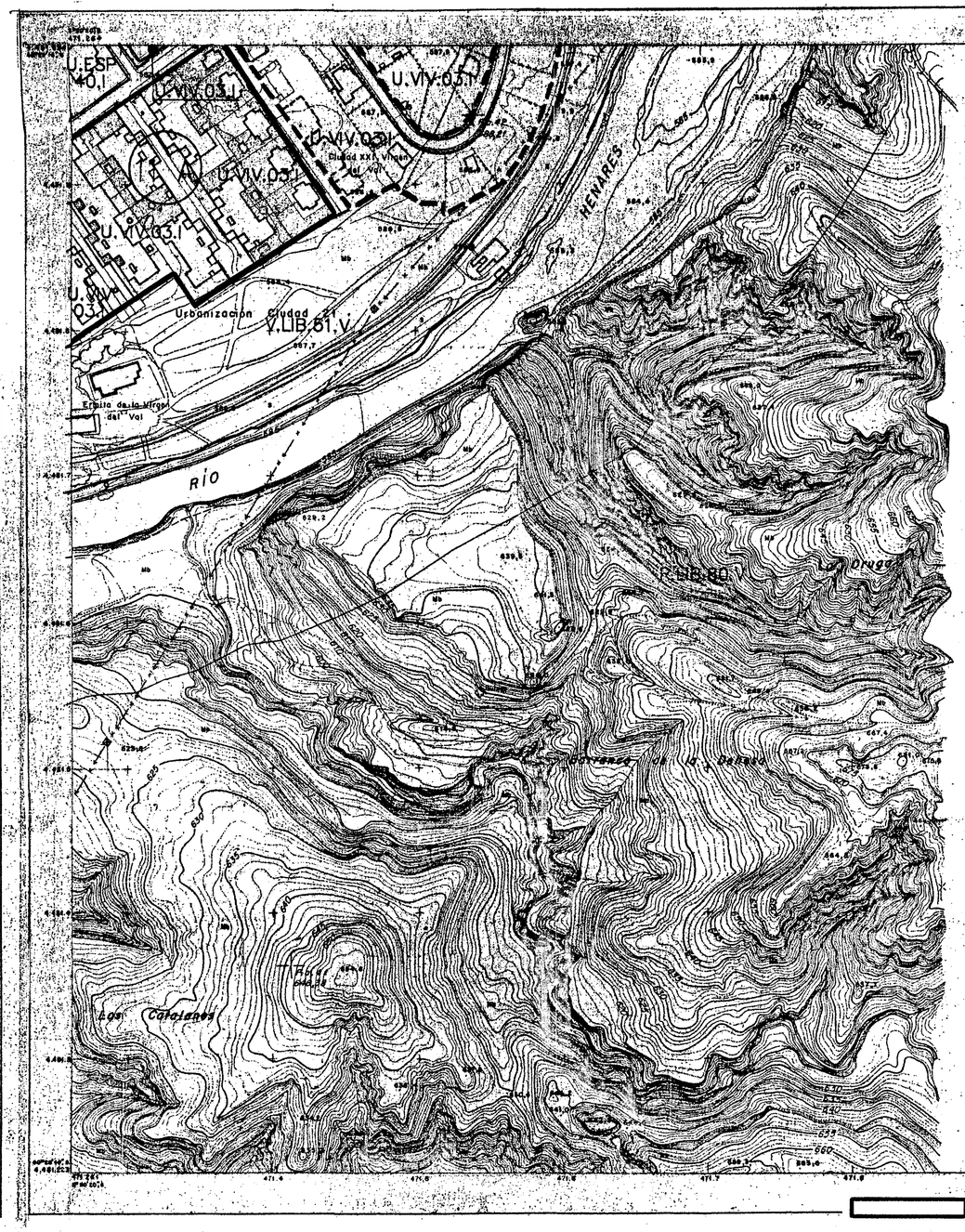

LEYENDA

CLASES DE SUELO

SUELO URBANO DOMINIO PRIVADO	U	SIST. INTERIORES DE S. URBANIZABLE PROGRAMADO	S
SUELO URBANO DOMINIO PUBLICO	V	SIST. GENERALES ADSCRITOS A ETAPA 1 DE S.U.P.	G
SUELO URBANIZABLE PROGRAMADO ETAPA 1	P	SIST. GENERALES ADSCRITOS A ETAPA 2 DE S.U.P.	J
SUELO URBANIZABLE PROGRAMADO ETAPA 2	Q	SIST. GENERALES ADSCRITOS A S.U.N.P.	M
SUELO URBANIZABLE NO PROGRAMADO	N	SUELO NO URBANIZABLE	R

USOS GLOBALES

VIVIENDA	VIV	TERCIARIO	TER	COMUNICACIONES	COM	MIXTO	MIX
INDUSTRIA	IND	LIBRE	LIB	ESPECIAL	ESP		

CLAVES DE ORDENANZA

RESIDENCIAL EN CASCO	01	TERCIARIO EXENTO	30
RESIDENCIAL UNIFAMILIAR EN BAJA DENSIDAD	02	TERCIARIO COMPACTO	31
RESIDENCIAL UNIFAMILIAR EN ALTA DENSIDAD	03	EQUIPAMIENTOS INSTITUCIONALES	40
CONDOMINIO	04	EQUIPAMIENTO DEPORTIVO INTENSIVO	41
RESIDENCIAL INTENSIVA	05	EQUIPAMIENTO DEPORTIVO EXTENSIVO	42
RESIDENCIAL EN BARRIOS	06	ESPACIOS LIBRES (GRADO 1)	50
RESIDENCIAL EN ENSANCHE	07	ESPACIOS LIBRES (GRADO 2)	51
INDUSTRIA EXTENSIVA	10	ZONAS MILITARES CENSURADAS	60
INDUSTRIA EN GRAN PARCELA	11	MIXTA	70
INDUSTRIA EXENTA	12	SUELO ESPECIAL PROTECCION ECOLOGICA	80
INDUSTRIA DE INVESTIGACION + DESARROLLO	13	SUELO DE PROTECCION ECOLOGICA SIMPLE	81
INDUSTRIA ADOSADA	14	SUELO DEGRADADO A RECUPERAR	82
MANIPULACIONES DE INDUSTRIA PADO	15	SUELO DE ESPECIAL PROTECCION AGROPECUARIA	83
COMERCIAL EXENTO	20	SUELO DE PROTECCION AGROPECUARIA SIMPLE	84
COMERCIAL COMPACTO	21	ZONAS REGULADAS POR E.D. P.E.R.I O P.P APROBADO	00 *

MODALIDAD DE APLICACION

ZONA DE APLICACION DIRECTA	I	ZONA DE REMISION A ORDENACIONES ANTERIORES	IV
ZONA DE ORDENANZA GRAFICA VINCULANTE	II	AMBITOS DE S. URBANO O URBANIZABLE REMITIDOS A PLANEAMIENTO A DESARROLLAR	V
ZONA CON PROPUESTA DE TRAZADO	III		

CODIGOS

U.VIV.03.1
- MODALIDAD DE APLICACION
- CLAVE DE APLICACION
- USO GLOBAL
- CLASE DE SUELO

(28) NOMBRE DE SECTOR O POLIGONO

UA 14 NOMBRE DE UNIDAD DE ACTUACION

ALINEACIONES Y DELIMITACIONES

LINEA DE AFECCIONES		LIMITES DE SECTORES Y POLIGONOS	
LINEA DE SERVIDUMBRE CAUCES PUBLICOS		DELIMITACION DE UNIDAD DE ACTUACION	
ALINEACIONES		DELIMITACION POR BORDE DE CASCO	
RETRANQUEO OBLIGATORIO EDIFICACION			

* NOTA: ESTAS ZONAS SE ENCUENTRAN REGULADAS A TRAVES DE INSTRUMENTOS DE PLANEAMIENTO EN EJECUCION O POR EJECUTAR, CUYAS ORDENANZAS PARTICULARES SERAN LAS DE APLICACION.

Excmo. Ayuntamiento de Alcalá de Henares
APROBADO INICIALMENTE EN SESIÓN PLENARIA DE FECHA 19 de Septiembre de 2006
El Secretario General,

Excmo. Ayuntamiento de Alcalá de Henares
APROBADO PROVISIONALMENTE EN SESIÓN PLENARIA DE FECHA 21 MAR. 1991
DOCUMENTACIÓN A QUE SE REFIERE EL ACUERDO DEL CONSEJO DE GOBIERNO DE FECHA 05 JUL. 99
CUMPLIDAS CONDICIONES DEL ORDEN DE FECHA
PUBLICADO EN BOLETIN OFICIAL
YEOCA DE FECHA
MADRID 15 JUL. 1991
EL SECRETARIO GENERAL TÉCNICO,

COMUNIDAD DE MADRID
CONSEJERIA DE POLITICA TERRITORIAL

EL JEFE DEL SERVICIO DE ACTUACIÓN ADMINISTRATIVA
(P. D. Resolución de 18-4-1.989, B.O.C.M. 5-5-1.989)

Comunidad de Madrid
Consejería de Medio Ambiente y Ordenación del Territorio
DIREC. GRAL DE URBANISMO Y PLANIFICACIÓN REGIONAL
04 DIC. 2007
DOCUMENTO INFORMADO
EL TÉCNICO INFORMANTE

APROBADO POR ACUERDO DEL CONSEJO DE GOBIERNO DE FECHA 14/11/08
Madrid
EL SECRETARIO GENERAL TÉCNICO
EL JEFE DE AREA DE ADMINISTRACIÓN DE URBANISMO
DOCUMENTO INFORMADO FAVORABLE

ZONA DE VIVIENDA UNIFAMILIAR, PAREADA, ADOSADA E HILERA

ZONA DE VIVIENDA UNIFAMILIAR AISLADA.



EXCMO. AYUNTAMIENTO DE ALCALA DE HENARES

MODIFICACIÓN PUNTUAL DEL PLAN GENERAL DE ORDENACION URBANA
AMBITO DEL VAL –CLAVE 03–
RESIDENCIAL UNIFAMILIAR EN ALTA DENSIDAD

PLANO MODIFICADO — Escala 1/2000

Realizado: JULIO. 2006 / Modificado:	PLANO 4 NUM.HOJA: 560(5–1)8 NUM.ORDEN: 138	EL ARQUITECTO MUNICIPAL: ANTONIO TORNERO BD	NUMERO DE PLANO 4

PLANO DE CODIGOS

COMPAÑIA PLANIFICADORA
S.A. PARA LA ARQUITECTURA Y EL URBANISMO Y DE LA VIVIENDA SP MADRID 28036 TEL 5639186 FAX 5639186 CIF A28543502

0 20 40 80 120 160 200

NUM EXPEDIENTE	CARTOGRAFIA	FECHA	ESCALA	TRAZADO
128/88	C.A.M	JUNIO 1990	1/2000	

APROBACION INICIAL Y FECHA: 30.VI.90 — APROBACION INICIAL Y FECHA: — V° B° EL ALCALDE PRESIDENTE

APROBACION PROVISIONAL FECHA: 28.XII.90 — V° B° EL ALCALDE PRESIDENTE

APROBACION DEFINITIVA FECHA — COMUNIDAD AUTONOMA DE MADRID

Excmo. Ayuntamiento de Alcalá de Henares
Acuerdo Pleno de fecha 28 de ... de 1.990
... de fundamentos con inclusión ... condiciones conforme al ... dicho acuerdo (expdte)
El Secretario Gral.,

NUM PLANO	
4	
NUM HOJA	NUM ORDEN
560(5-1)8	136