LEYENDA

	RESIDENCIAL EN CASCO	01
	RESIDENCIAL UNIFAMILIAR EN BAJA DENSIDAD	02
	RESIDENCIAL UNIFAMILIAR EN ALTA DENSIDAD	03
	CONDOMINIO	04
	RESIDENCIAL INTENSIVA	05
	RESIDENCIAL EN BARRIOS	06
	RESIDENCIAL EN ENSANCHE	07
	INDUSTRIA EXTENSIVA	10
	INDUSTRIA GRAN PARCELA	11
	INDUSTRIA EXENTA	12
	INDUSTRIA I + D	13
	INDUSTRIA ADOSADA	14
	MINIPOLIGONOS DE INDUSTRIA NIDO	15
	COMERCIAL EXENTO	20
	COMERCIAL COMPACTO	21
	TERCIARIO EXENTO	30
	TERCIARIO COMPACTO	31
	EQUIPAMIENTOS INSTITUCIONALES	40
	EQUIPAMIENTO DEPORTIVO INTENSIVO	41
02	EQUIPAMIENTO DEPORTIVO EXTENSIVO	42
	ESPACIOS LIBRES (GRADO 1)	50
02	ESPACIOS LIBRES (GRADO 2)	51
	MIXTO	70
	ALINEACIONES	
	RETRANQUEO OBLIGATORIO DE EDIFICACION	
	LIMITES DE SECTORES Y POLIGONOS	
(13)	NOMBRE DE SECTOR O POLIGONO	

NOTA: EN SUELO URBANIZABLE ESTAS CLAVES TIENEN UN CARACTER INDICATIVO ENTENDIENDOSE QUE ESTAS ZONAS SE ENCUENTRAN REGULADAS A TRAVES DE INSTRUMENTOS DE PLANEAMIENTO EN EJECUCION O POR EJECUTAR, CUYAS ORDENANZAS PARTICULARES SERAN LAS DE APLICACION, AL IGUAL QUE EN AQUELLAS AREAS DE SUELO URBANO REGULADAS POR P.E.R.I.

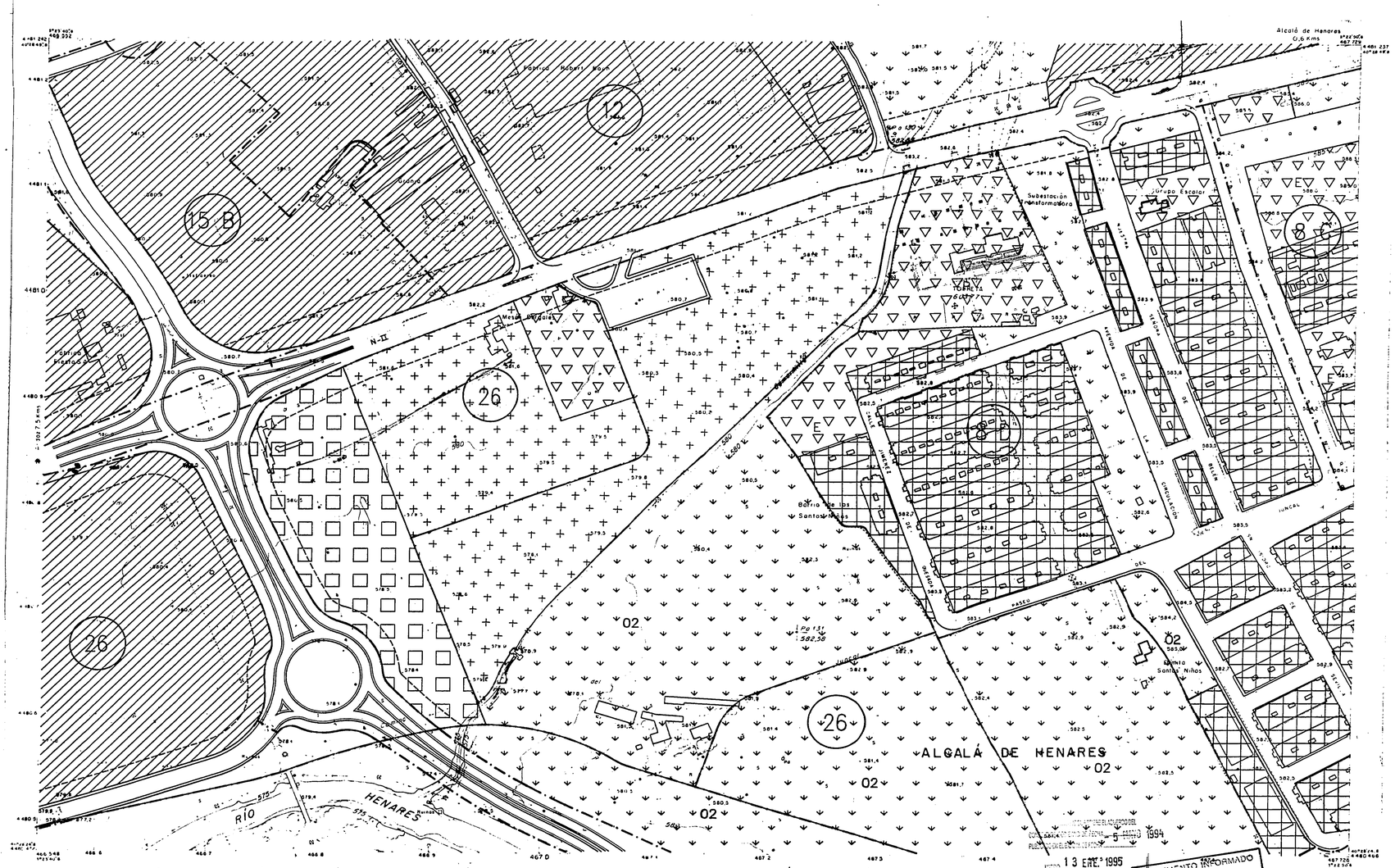

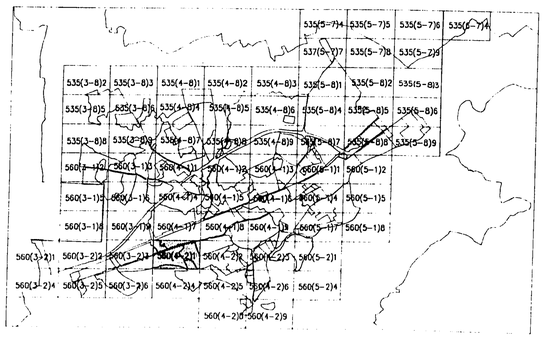

13 ENE. 1995
DOCUMENTO INFORMADO FAVORABLE
0 9 MAR. 1994
EL TECNICO INFORMANTE
S-0061480-1

EXCMO. AYUNTAMIENTO DE ALCALA DE HENARES

PLAN GENERAL DE ORDENACION URBANA

CALIFICACION DEL SUELO

COMPAÑIA PLANIFICADORA

NUM EXPEDIENTE	CARTOGRAFIA	FECHA	ESCALA	TRAZADO
128/89	C.A.M.	JUNIO 1990	1 / 2000	

APROBACION INICIAL 1ª FECHA 30.VI.90 — Vº Bº EL ALCALDE PRESIDENTE

APROBACION INICIAL 2ª FECHA — Vº Bº EL ALCALDE PRESIDENTE

APROBACION PROVISIONAL FECHA 28.XII.90 — Vº Bº EL ALCALDE PRESIDENTE

APROBACION DEFINITIVA FECHA BOE 14 08 91 BOCAM 18 07 91 — COMUNIDAD AUTONOMA DE MADRID

NUM PLANO 3

NUM HOJA 560(4-2)1

NUM ORDEN 72

COMUNIDAD DE MADRID-CONSEJERIA POLITICA TERRITORIAL-MICROFILMACION

LEYENDA

	RESIDENCIAL EN CASCO	01
	RESIDENCIAL UNIFAMILIAR EN BAJA DENSIDAD	02
	RESIDENCIAL UNIFAMILIAR EN ALTA DENSIDAD	03
	CONDOMINIO	04
	RESIDENCIAL INTENSIVA	05
	RESIDENCIAL EN BARRIOS	06
	RESIDENCIAL EN ENSANCHE	07
	INDUSTRIA EXTENSIVA	10
	INDUSTRIA GRAN PARCELA	11
	INDUSTRIA EXENTA	12
	INDUSTRIA I + D	13
	INDUSTRIA ADOSADA	14
	MINIPOLIGONOS DE INDUSTRIA NIDO	15
	COMERCIAL EXENTO	20
	COMERCIAL COMPACTO	21
	TERCIARIO EXENTO	30
	TERCIARIO COMPACTO	31
	EQUIPAMIENTOS INSTITUCIONALES	40
	EQUIPAMIENTO DEPORTIVO INTENSIVO	41
02	EQUIPAMIENTO DEPORTIVO EXTENSIVO	42
	ESPACIOS LIBRES (GRADO 1)	50
02	ESPACIOS LIBRES (GRADO 2)	51
	MIXTO	70
	ALINEACIONES	
	RETRANQUEO OBLIGATORIO DE EDIFICACION	
	LIMITES DE SECTORES Y POLIGONOS	
(13)	NOMBRE DE SECTOR O POLIGONO	

NOTA: EN SUELO URBANIZABLE ESTAS CLAVES TIENEN UN CARACTER INDICATIVO ENTENDIENDOSE QUE ESTAS ZONAS SE ENCUENTRAN REGULADAS A TRAVES DE INSTRUMENTOS DE PLANEAMIENTO EN EJECUCION O POR EJECUTAR, CUYAS ORDENANZAS PARTICULARES SERAN LAS DE APLICACION, AL IGUAL QUE EN AQUELLAS AREAS DE SUELO URBANO REGULADAS POR P.E.R.I.

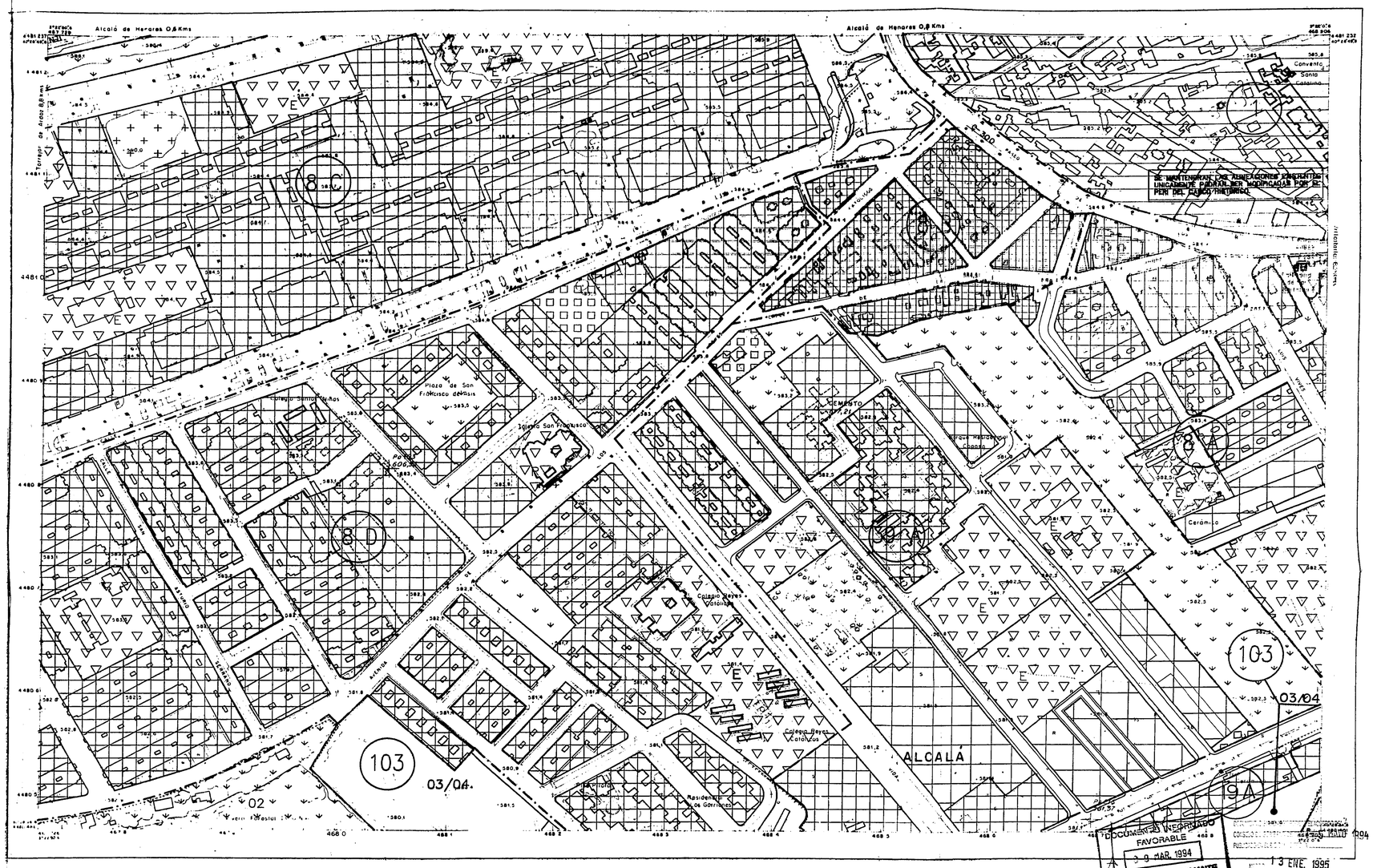



EXCMO. AYUNTAMIENTO DE ALCALA DE HENARES

PLAN GENERAL DE ORDENACION URBANA

CALÍFICACION DEL SUELO

COMPAÑIA PLANIFICADORA

NUM EXPEDIENTE	CARTOGRAFIA	FECHA	ESCALA
128.88	C.A.M.	JUNIO 1990	1 / 2000

APROBACION INICIAL 1ª FECHA: V.º B.º EL ALCALDE PRESIDENTE

APROBACION INICIAL 2ª FECHA: V.º B.º EL ALCALDE PRESIDENTE

APROBACION PROVISIONAL FECHA: V.º B.º EL ALCALDE PRESIDENTE

APROBACION DEFINITIVA FECHA: BOE 14 08 91 BOCAM 18 07 91

COMUNIDAD AUTONOMA DE MADRID

TRAZADO

NUM PLANO: 3

NUM HOJA: 560(4-2)2

NUM ORDEN: 73

D-0061481-1

COMUNIDAD DE MADRID-CONSEJERIA POLITICA TERRITORIAL-MICROFILMACION
DINA4 21/48
DINA4 21

LEYENDA

	RESIDENCIAL EN CASCO	01
	RESIDENCIAL UNIFAMILIAR EN BAJA DENSIDAD	02
	RESIDENCIAL UNIFAMILIAR EN ALTA DENSIDAD	03
	CONDOMINIO	04
	RESIDENCIAL INTENSIVA	05
	RESIDENCIAL EN BARRIOS	06
	RESIDENCIAL EN ENSANCHE	07
	INDUSTRIA EXTENSIVA	10
	INDUSTRIA GRAN PARCELA	11
	INDUSTRIA EXENTA	12
	INDUSTRIA I + D	13
	INDUSTRIA ADOSADA	14
	MINIPOLIGONOS DE INDUSTRIA NIDO	15
	COMERCIAL EXENTO	20
	COMERCIAL COMPACTO	21
	TERCIARIO EXENTO	30
	TERCIARIO COMPACTO	31
	EQUIPAMIENTOS INSTITUCIONALES	40
	EQUIPAMIENTO DEPORTIVO INTENSIVO	41
02	EQUIPAMIENTO DEPORTIVO EXTENSIVO	42
	ESPACIOS LIBRES (GRADO 1)	50
02	ESPACIOS LIBRES (GRADO 2)	51
	MIXTO	70
	ALINEACIONES	
	RETRANQUEO OBLIGATORIO DE EDIFICACION	
	LIMITES DE SECTORES Y POLIGONOS	
(13)	NOMBRE DE SECTOR O POLIGONO	

NOTA: EN SUELO URBANIZABLE ESTAS CLAVES TIENEN UN CARACTER INDICATIVO ENTENDIENDOSE QUE ESTAS ZONAS SE ENCUENTRAN REGULADAS A TRAVES DE INSTRUMENTOS DE PLANEAMIENTO EN EJECUCION O POR EJECUTAR, CUYAS ORDENANZAS PARTICULARES SERAN LAS DE APLICACION, AL IGUAL QUE EN AQUELLAS AREAS DE SUELO URBANO REGULADAS POR P.E.R.I.

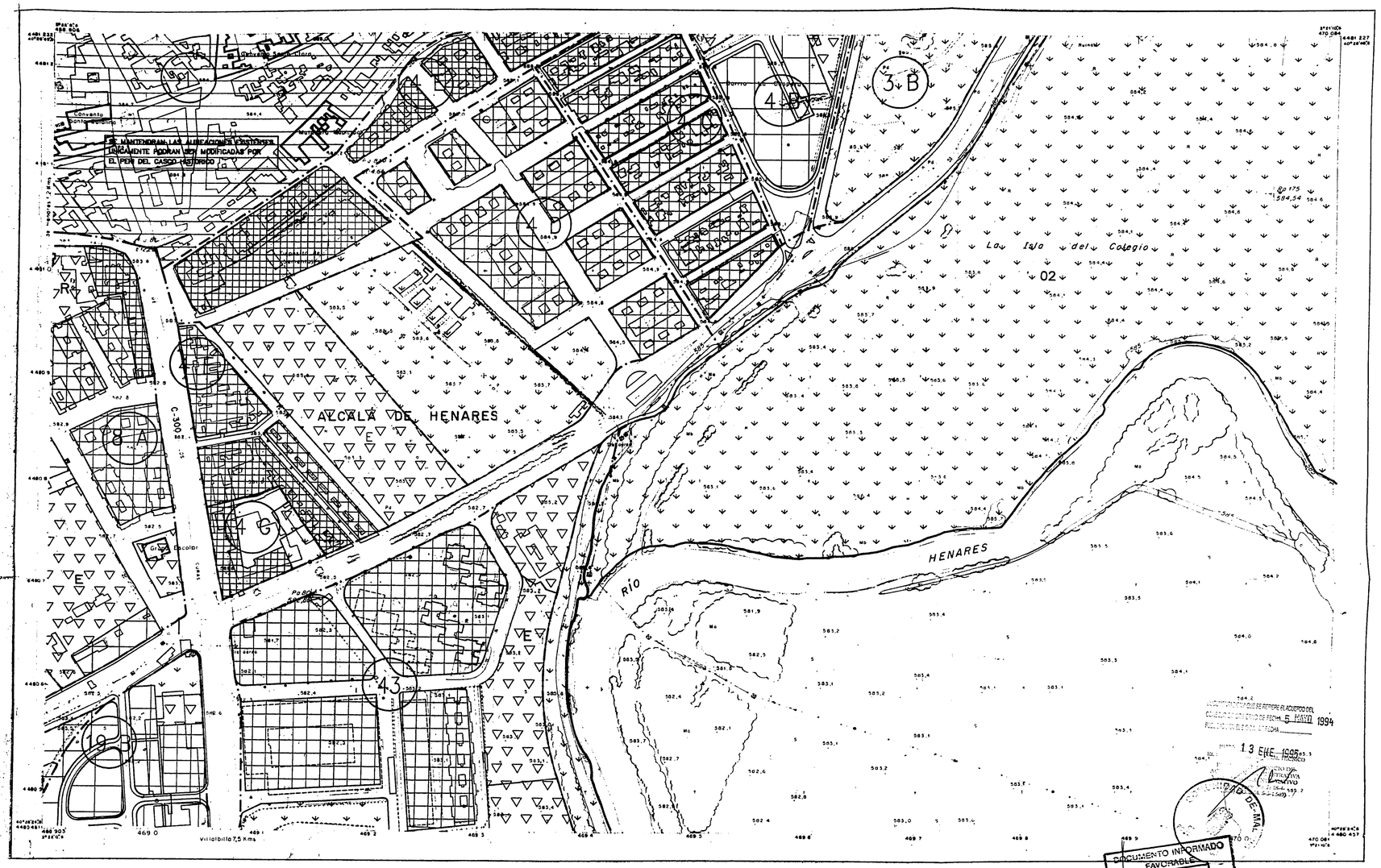
SE MANTENDRAN LAS ALINEACIONES EXISTENTES
UNICAMENTE PODRAN SER MODIFICADAS POR
EL PERI DEL CASCO HISTORICO
ALCALA DE HENARES
C-300
Convento Santa Catalina
Grupo Escolar
Las Islas del Colegio
RIO HENARES
Villalbilla 7,5 Kms
469 0
469 1
469 2
469 3
469 4
469 5
469 6
469 7
469 8
469 9
470 0
470 084
4481 227
40°28'46"N
4481 231
40°28'52"N
4480 905
40°28'41"N
4480 911
40°28'41"N
4480 457
40°28'26"N
4480 903
40°28'41"N
4480 911
40°28'41"N
4480 457
40°28'26"N
Ruinas
Barrio
Ermita
Ermita
Ermita

LEYENDA

	RESIDENCIAL EN CASCO	01
	RESIDENCIAL UNIFAMILIAR EN BAJA DENSIDAD	02
	RESIDENCIAL UNIFAMILIAR EN ALTA DENSIDAD	03
	CONDOMINIO	04
	RESIDENCIAL INTENSIVA	05
	RESIDENCIAL EN BARRIOS	06
	RESIDENCIAL EN ENSANCHE	07
	INDUSTRIA EXTENSIVA	10
	INDUSTRIA GRAN PARCELA	11
	INDUSTRIA EXENTA	12
	INDUSTRIA I + D	13
	INDUSTRIA ADOSADA	14
	MINIPOLIGONOS DE INDUSTRIA NIDO	15
	COMERCIAL EXENTO	20
	COMERCIAL COMPACTO	21
	TERCIARIO EXENTO	30
	TERCIARIO COMPACTO	31
	EQUIPAMIENTOS INSTITUCIONALES	40
	EQUIPAMIENTO DEPORTIVO INTENSIVO	41
02	EQUIPAMIENTO DEPORTIVO EXTENSIVO	42
	ESPACIOS LIBRES (GRADO 1)	50
02	ESPACIOS LIBRES (GRADO 2)	51
	MIXTO	70
	ALINEACIONES	
	RETRANQUEO OBLIGATORIO DE EDIFICACION	
	LIMITES DE SECTORES Y POLIGONOS	
13	NOMBRE DE SECTOR O POLIGONO	

NOTA: EN SUELO URBANIZABLE ESTAS CLAVES TIENEN UN CARACTER INDICATIVO ENTENDIENDOSE QUE ESTAS ZONAS SE ENCUENTRAN REGULADAS A TRAVES DE INSTRUMENTOS DE PLANEAMIENTO EN EJECUCION O POR EJECUTAR, CUYAS ORDENANZAS PARTICULARES SERAN LAS DE APLICACION, AL IGUAL QUE EN AQUELLAS AREAS DE SUELO URBANO REGULADAS POR P.E.R.I.

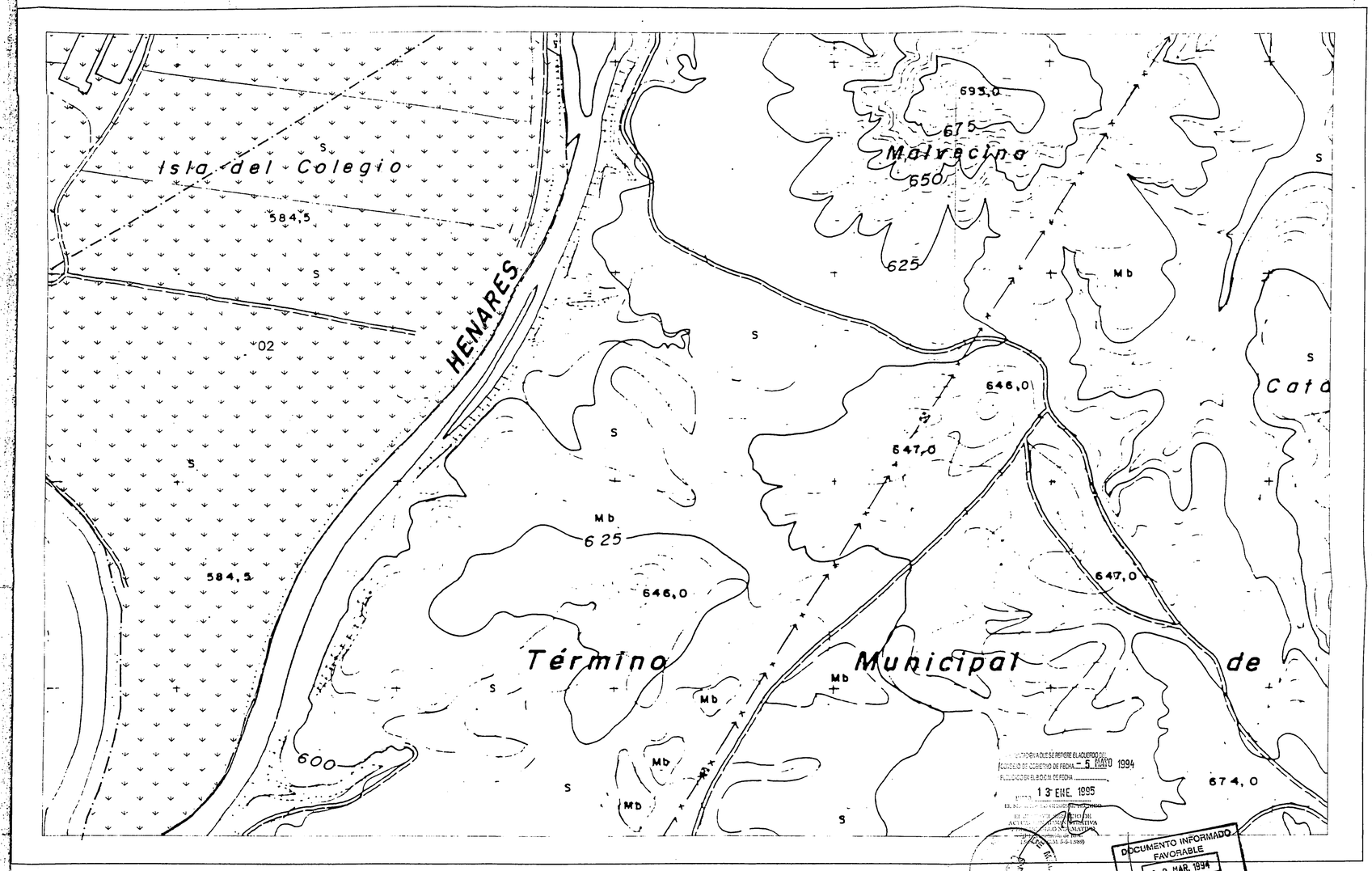

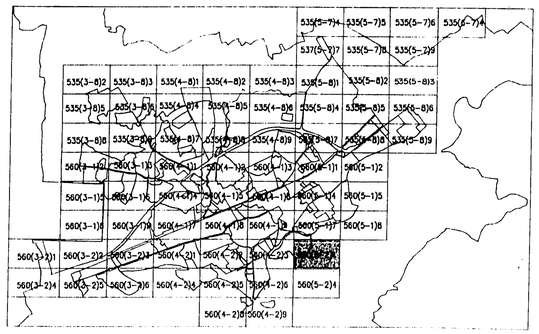

DOCUMENTO INFORMADO FAVORABLE
09 MAR. 1994
EL TECNICO INFORMANTE

S-0061483-1

EXCMO. AYUNTAMIENTO DE ALCALA DE HENARES

PLAN GENERAL DE ORDENACION URBANA

CALIFICACION DEL SUELO

COMPAÑIA PLANIFICADORA

NUM EXPEDIENTE	CARTOGRAFIA	FECHA	ESCALA
128/88	C.A.M.	JUNIO 1990	1 / 2000

APROBACION INICIAL 2ª FECHA
Vº Bº EL ALCALDE PRESIDENTE

APROBACION PROVISIONAL FECHA 30.VI.90 28.XII.90
Vº Bº EL ALCALDE PRESIDENTE

APROBACION DEFINITIVA FECHA BOE 14 08 91 BOCAM 18 07 91 COMUNIDAD AUTONOMA DE MADRID

TRAZADO

NUM PLANO 3

NUM HOJA 560(5-2)

NUM ORDEN 75

COMUNIDAD DE MADRID-CONSEJERIA POLITICA TERRITORIAL-MICROFILMACION

LEYENDA

	RESIDENCIAL EN CASCO	01
	RESIDENCIAL UNIFAMILIAR EN BAJA DENSIDAD	02
	RESIDENCIAL UNIFAMILIAR EN ALTA DENSIDAD	03
	CONDOMINIO	04
	RESIDENCIAL INTENSIVA	05
	RESIDENCIAL EN BARRIOS	06
	RESIDENCIAL EN ENSANCHE	07
	INDUSTRIA EXTENSIVA	10
	INDUSTRIA GRAN PARCELA	11
	INDUSTRIA EXENTA	12
	INDUSTRIA I + D	13
	INDUSTRIA ADOSADA	14
	MINIPOLIGONOS DE INDUSTRIA NIDO	15
	COMERCIAL EXENTO	20
	COMERCIAL COMPACTO	21
	TERCIARIO EXENTO	30
	TERCIARIO COMPACTO	31
	EQUIPAMIENTOS INSTITUCIONALES	40
	EQUIPAMIENTO DEPORTIVO INTENSIVO	41
02	EQUIPAMIENTO DEPORTIVO EXTENSIVO	42
	ESPACIOS LIBRES (GRADO 1)	50
02	ESPACIOS LIBRES (GRADO 2)	51
	MIXTO	70
	ALINEACIONES	
	RETRANQUEO OBLIGATORIO DE EDIFICACION	
	LIMITES DE SECTORES Y POLIGONOS	
(13)	NOMBRE DE SECTOR O POLIGONO	

NOTA: EN SUELO URBANIZABLE ESTAS CLAVES TIENEN UN CARACTER INDICATIVO ENTENDIENDOSE QUE ESTAS ZONAS SE ENCUENTRAN REGULADAS A TRAVES DE INSTRUMENTOS DE PLANEAMIENTO EN EJECUCION O POR EJECUTAR, CUYAS ORDENANZAS PARTICULARES SERAN LAS DE APLICACION, AL IGUAL QUE EN AQUELLAS AREAS DE SUELO URBANO REGULADAS POR P.E.R.I.

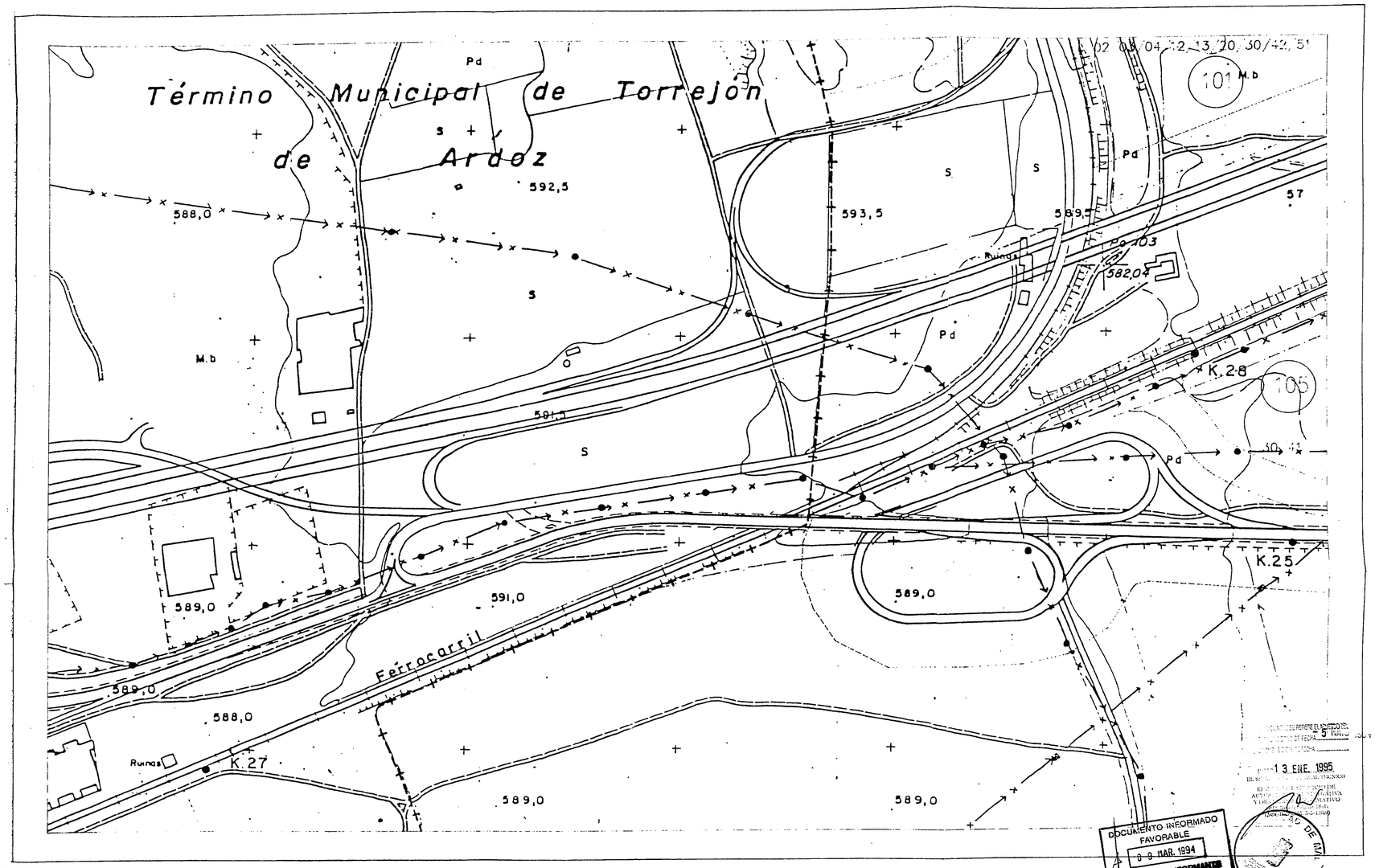

DOCUMENTO INFORMADO FAVORABLE
09 MAR. 1994
EL TECNICO INFORMANTE

13 ENE. 1995

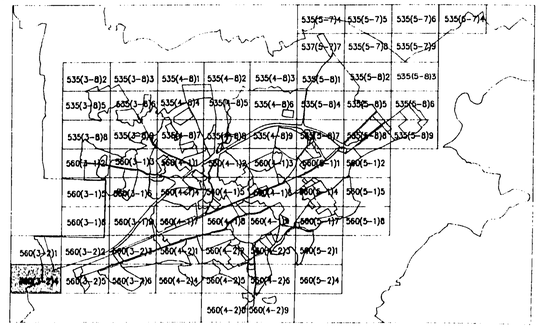

EXCMO. AYUNTAMIENTO DE ALCALA DE HENARES

S-0061484-1

PLAN GENERAL DE ORDENACION URBANA

CALIFICACION DEL SUELO

COMPAÑIA PLANIFICADORA

NUM EXPEDIENTE	CARTOGRAFIA	FECHA	ESCALA
128/88	C A M	JUNIO 1990	1 / 2000

APROBACION INICIAL 1ª FECHA 30.VI.90 — Vº Bº EL ALCALDE PRESIDENTE

APROBACION INICIAL 2ª FECHA 28.XII.90 — Vº Bº EL ALCALDE PRESIDENTE

APROBACION PROVISIONAL FECHA — Vº Bº EL ALCALDE PRESIDENTE

APROBACION DEFINITIVA FECHA BOE 14 08 91 BOCAM 18 07 91 — COMUNIDAD AUTONOMA DE MADRID

TRAZADO

NUM PLANO 3

NUM HOJA 560(3-2)4

NUM ORDEN 76

COMUNIDAD DE MADRID-CONSEJERIA POLITICA TERRITORIAL-REPROFILMACION

DINAL 1418 DINAL 3.1

LEYENDA

	RESIDENCIAL EN CASCO	01
	RESIDENCIAL UNIFAMILIAR EN BAJA DENSIDAD	02
	RESIDENCIAL UNIFAMILIAR EN ALTA DENSIDAD	03
	CONDOMINIO	04
	RESIDENCIAL INTENSIVA	05
	RESIDENCIAL EN BARRIOS	06
	RESIDENCIAL EN ENSANCHE	07
	INDUSTRIA EXTENSIVA	10
	INDUSTRIA GRAN PARCELA	11
	INDUSTRIA EXENTA	12
	INDUSTRIA I + D	13
	INDUSTRIA ADOSADA	14
	MINIPOLIGONOS DE INDUSTRIA NIDO	15
	COMERCIAL EXENTO	20
	COMERCIAL COMPACTO	21
	TERCIARIO EXENTO	30
	TERCIARIO COMPACTO	31
	EQUIPAMIENTOS INSTITUCIONALES	40
	EQUIPAMIENTO DEPORTIVO INTENSIVO	41
02	EQUIPAMIENTO DEPORTIVO EXTENSIVO	42
	ESPACIOS LIBRES (GRADO 1)	50
02	ESPACIOS LIBRES (GRADO 2)	51
	MIXTO	70
	ALINEACIONES	
	RETRANQUEO OBLIGATORIO DE EDIFICACION	
	LIMITES DE SECTORES Y POLIGONOS	
(13)	NOMBRE DE SECTOR O POLIGONO	

NOTA: EN SUELO URBANIZABLE ESTAS CLAVES TIENEN UN CARACTER INDICATIVO ENTENDIENDOSE QUE ESTAS ZONAS SE ENCUENTRAN REGULADAS A TRAVES DE INSTRUMENTOS DE PLANEAMIENTO EN EJECUCION O POR EJECUTAR, CUYAS ORDENANZAS PARTICULARES SERAN LAS DE APLICACION, AL IGUAL QUE EN AQUELLAS AREAS DE SUELO URBANO REGULADAS POR P.E.R.I.

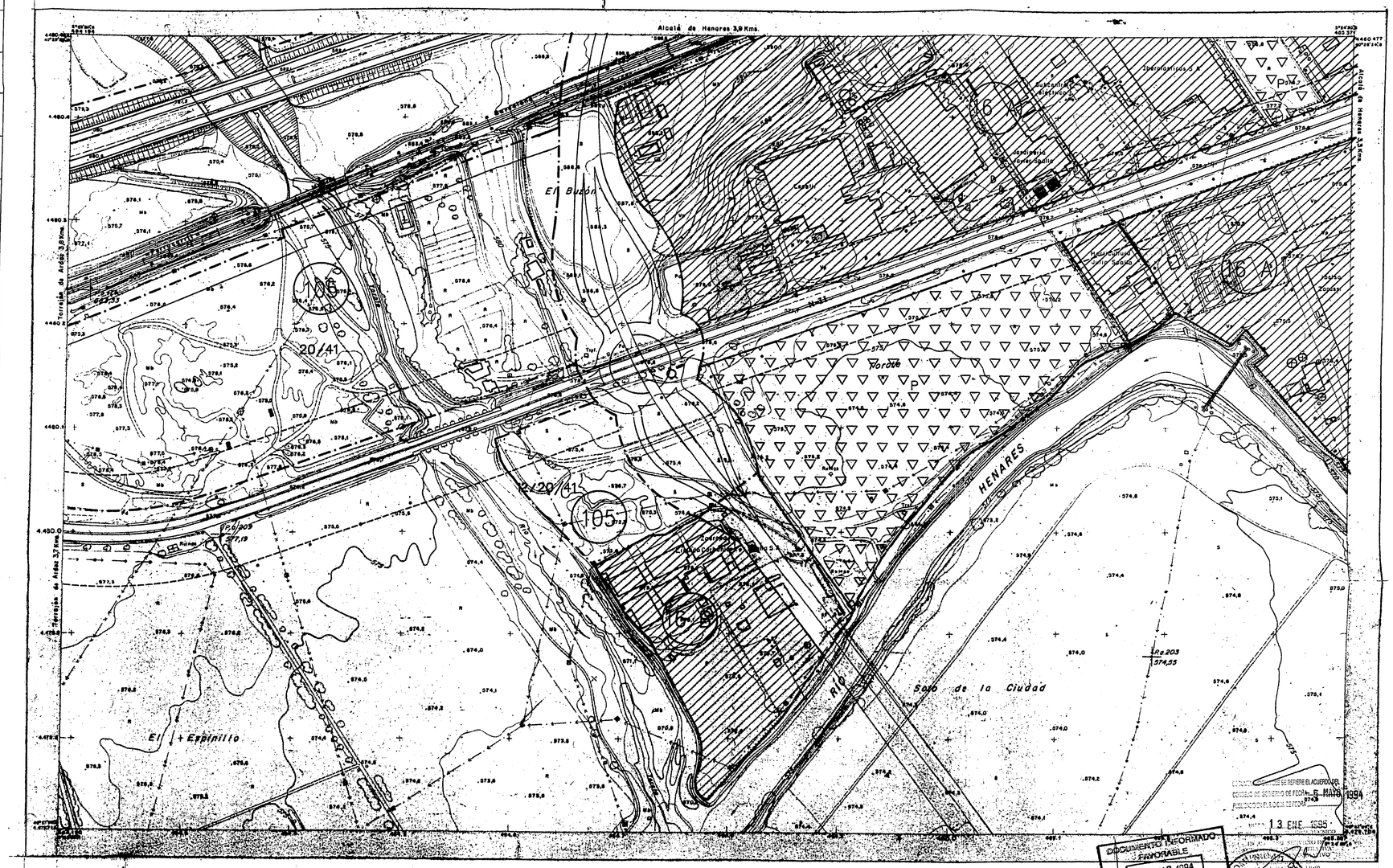

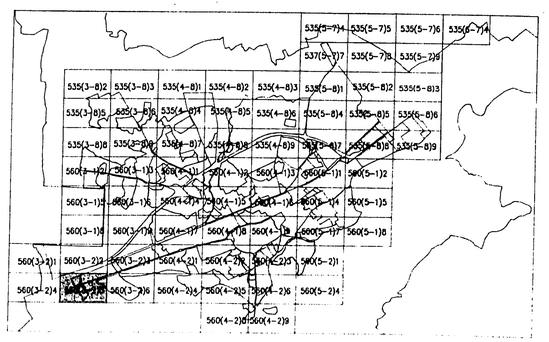

EXCMO. AYUNTAMIENTO DE ALCALA DE HENARES

S-0061485-1

PLAN GENERAL DE ORDENACION URBANA

CALIFICACION DEL SUELO

COMPAÑIA PLANIFICADORA

NUM. EXPEDIENTE 128/88	CARTOGRAFIA C.A.M.	FECHA JUNIO 1990	ESCALA 1 / 2000
APROBACION INICIAL 1ª FECHA 30.VI.90 V° B° EL ALCALDE PRESIDENTE		APROBACION INICIAL 2ª FECHA: V° B° EL ALCALDE PRESIDENTE	
APROBACION PROVISIONAL FECHA 28.XII.90		V° B° EL ALCALDE PRESIDENTE	
APROBACION DEFINITIVA FECHA BOE 14 08 91 BOCAM 10 07 91		COMUNIDAD AUTONOMA DE MADRID	

TRAZADO

NUM. PLANO: 3

NUM. HOJA: 560(3-2)5

NUM. ORDEN: 77

COMUNIDAD DE MADRID-CONSEJERIA POLITICA TERRITORIAL-MICROFILMACION

Dinar 2 Dinar 3 Dinar 4 Dinar 3 1

LEYENDA

	RESIDENCIAL EN CASCO	01
	RESIDENCIAL UNIFAMILIAR EN BAJA DENSIDAD	02
	RESIDENCIAL UNIFAMILIAR EN ALTA DENSIDAD	03
	CONDOMINIO	04
	RESIDENCIAL INTENSIVA	05
	RESIDENCIAL EN BARRIOS	06
	RESIDENCIAL EN ENSANCHE	07
	INDUSTRIA EXTENSIVA	10
	INDUSTRIA GRAN PARCELA	11
	INDUSTRIA EXENTA	12
	INDUSTRIA I + D	13
	INDUSTRIA ADOSADA	14
	MINIPOLIGONOS DE INDUSTRIA NIDO	15
	COMERCIAL EXENTO	20
	COMERCIAL COMPACTO	21
	TERCIARIO EXENTO	30
	TERCIARIO COMPACTO	31
	EQUIPAMIENTOS INSTITUCIONALES	40
	EQUIPAMIENTO DEPORTIVO INTENSIVO	41
02	EQUIPAMIENTO DEPORTIVO EXTENSIVO	42
	ESPACIOS LIBRES (GRADO 1)	50
02	ESPACIOS LIBRES (GRADO 2)	51
	MIXTO	70
	ALINEACIONES	
	RETRANQUEO OBLIGATORIO DE EDIFICACION	
	LIMITES DE SECTORES Y POLIGONOS	
(13)	NOMBRE DE SECTOR O POLIGONO	

NOTA: EN SUELO URBANIZABLE ESTAS CLAVES TIENEN UN CARACTER INDICATIVO ENTENDIENDOSE QUE ESTAS ZONAS SE ENCUENTRAN REGULADAS A TRAVES DE INSTRUMENTOS DE PLANEAMIENTO EN EJECUCION O POR EJECUTAR, CUYAS ORDENANZAS PARTICULARES SERAN LAS DE APLICACION, AL IGUAL QUE EN AQUELLAS AREAS DE SUELO URBANO REGULADAS POR P.E.R.I.

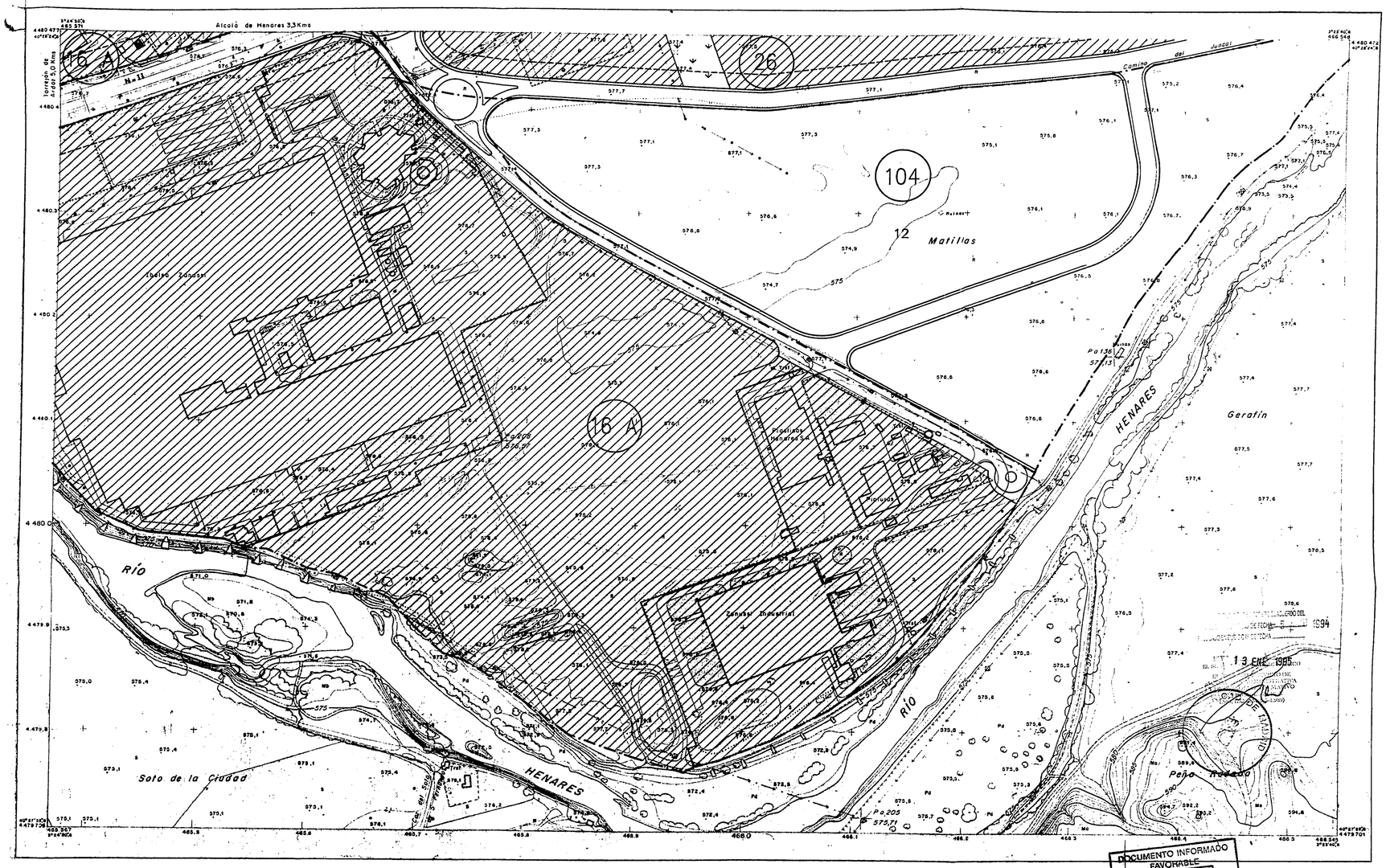

DOCUMENTO INFORMADO FAVORABLE
0 9 MAR. 1994
EL TECNICO INFORMANTE

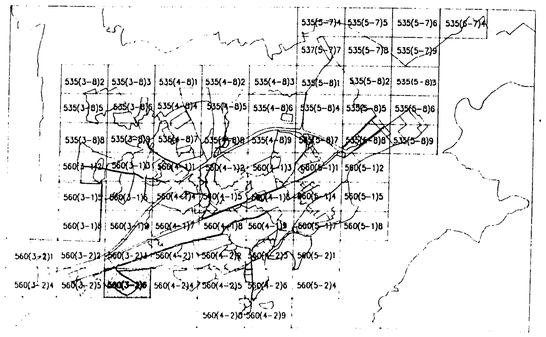

EXCMO. AYUNTAMIENTO DE ALCALA DE HENARES

S-0061486-1

PLAN GENERAL DE ORDENACION URBANA

CALIFICACION DEL SUELO

COMPAÑIA PLANIFICADORA

0 20 40 80 120 160 200

NUM EXPEDIENTE	CARTOGRAFIA	FECHA	ESCALA
128/88	C.A.M.	JUNIO 1990	1 / 2000

APROBACION INICIAL 1ª FECHA 30.VI.90 Vº Bº EL ALCALDE PRESIDENTE

APROBACION INICIAL 2ª FECHA 28.XII.90 Vº Bº EL ALCALDE PRESIDENTE

APROBACION PROVISIONAL FECHA Vº Bº EL ALCALDE PRESIDENTE

APROBACION DEFINITIVA FECHA BOE 14 08 91 BOCAM 18 07 91 COMUNIDAD AUTONOMA DE MADRID

TRAZADO

NUM PLANO 3

NUM HOJA 560(3-2)6

NUM ORDEN 78

COMUNIDAD DE MADRID-CONSEJERIA POLITICA TERRITORIAL-MICROFILMACION