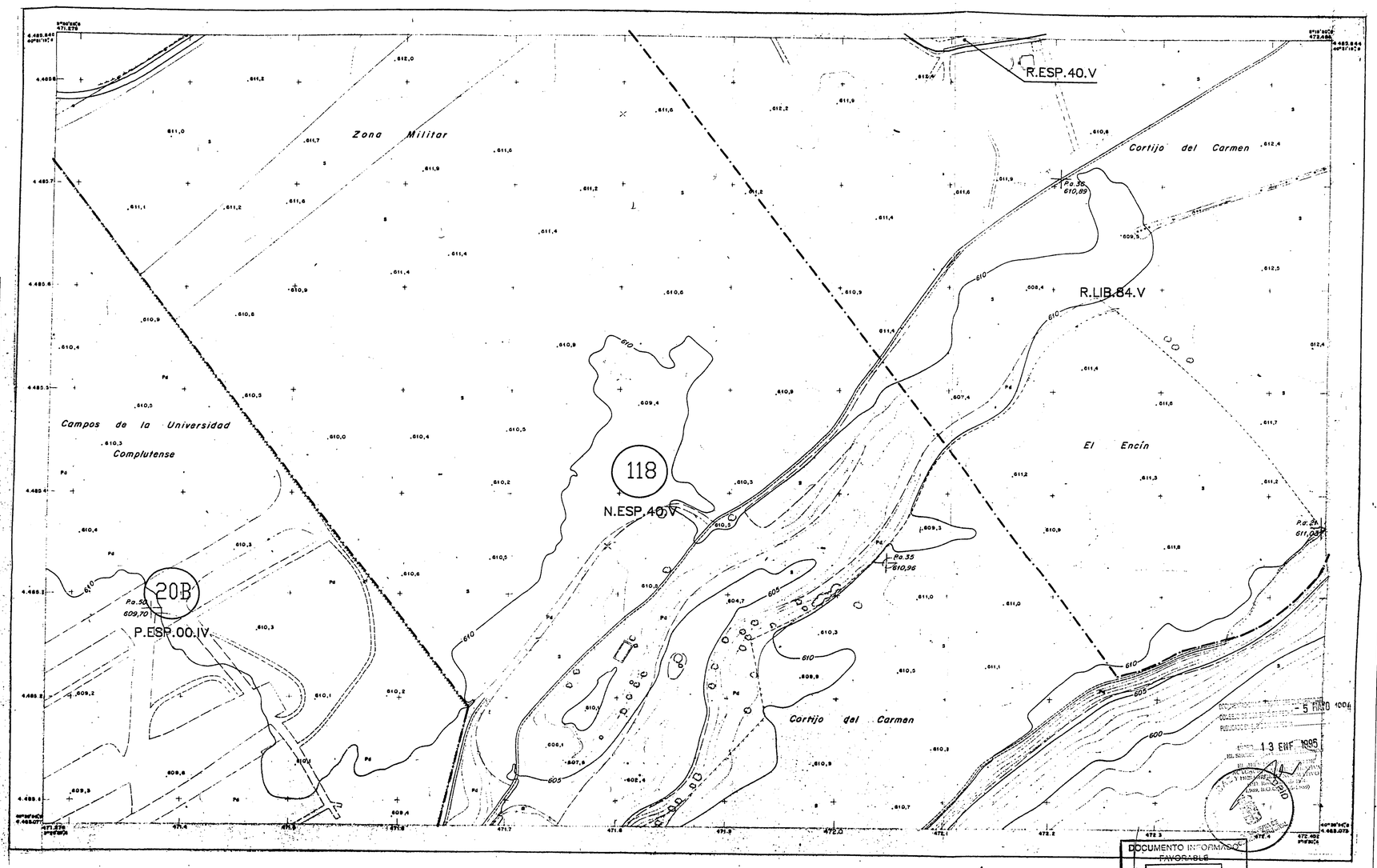

DOCUMENTO INFORMADO FAVORABLE
0 9 MAR. 1994
EL TECNICO INFORMANTE

S-0061506-1

LEYENDA

CLASES DE SUELO

SUELO URBANO DOMINIO PRIVADO	U	SIST. INTERIORES DE S. URBANIZABLE PROGRAMADO	S
SUELO URBANO DOMINIO PUBLICO	V	SIST. GENERALES ADSCRITOS A ETAPA 1 DE S.U.P.	G
SUELO URBANIZABLE PROGRAMADO ETAPA 1	P	SIST. GENERALES ADSCRITOS A ETAPA 2 DE S.U.P.	J
SUELO URBANIZABLE PROGRAMADO ETAPA 2	Q	SIST. GENERALES ADSCRITOS A S.U.N.P.	M
SUELO URBANIZABLE NO PROGRAMADO	N	SUELO NO URBANIZABLE	R

USOS GLOBALES

VIVIENDA	VIV	TERCIARIO	TER	COMUNICACIONES	COM	MIXTO	MIX
INDUSTRIA	IND	LIBRE	LIB	ESPECIAL	ESP		

CLAVES DE ORDENANZA

RESIDENCIAL EN CASCO	01	TERCIARIO EXENTO	30
RESIDENCIAL UNIFAMILIAR EN BAJA DENSIDAD	02	TERCIARIO COMPACTO	31
RESIDENCIAL UNIFAMILIAR EN ALTA DENSIDAD	03	EQUIPAMIENTOS INSTITUCIONALES	40
CONDOMINIO	04	EQUIPAMIENTO DEPORTIVO INTENSIVO	41
RESIDENCIAL INTENSIVA	05	EQUIPAMIENTO DEPORTIVO EXTENSIVO	42
RESIDENCIAL EN BARRIOS	06	ESPACIOS LIBRES (GRADO 1)	50
RESIDENCIAL EN ENSANCHE	07	ESPACIOS LIBRES (GRADO 2)	51
INDUSTRIA EXTENSIVA	10	ZONAS MILITARES CENSURADAS	60
INDUSTRIA EN GRAN PARCELA	11	MIXTA	70
INDUSTRIA EXENTA	12	SUELO ESPECIAL PROTECCION ECOLOGICA	80
INDUSTRIA DE INVESTIGACION + DESARROLLO	13	SUELO DE PROTECCION ECOLOGICA SIMPLE	81
INDUSTRIA ARTESANA	14	SUELO DEGRADADO A RECUPERAR	82
MINIPOLIGONOS DE INDUSTRIA NIDO	15	SUELO DE ESPECIAL PROTECCION AGROPECUARIA	83
COMERCIAL EXENTO	20	SUELO DE PROTECCION AGROPECUARIA SIMPLE	84
COMERCIAL COMPACTO	21	ZONAS REGULADAS POR E.D, P.E.R.I O P.P APROBADO	00 *

MODALIDAD DE APLICACION

ZONA DE APLICACION DIRECTA	I	ZONA DE REMISION A ORDENACIONES ANTERIORES	IV
ZONA DE ORDENANZA GRAFICA VINCULANTE	II	AMBITOS DE S. URBANO O URBANIZABLE REMITIDOS A PLANEAMIENTO A DESARROLLAR	V
ZONA CON PROPUESTA DE TRAZADO	III		

CODIGOS

U.VIV.03.I

- MODALIDAD DE APLICACION
- CLAVE DE APLICACION
- USO GLOBAL
- CLASE DE SUELO

(26) NOMBRE DE SECTOR O POLIGONO

[UA 14] NOMBRE DE UNIDAD DE ACTUACION

ALINEACIONES Y DELIMITACIONES

LINEA DE AFECCIONES		LIMITES DE SECTORES Y POLIGONOS	
LINEA DE SERVIDUMBRE, CAUCES PUBLICOS		DELIMITACION DE UNIDAD DE ACTUACION	
ALINEACIONES		DELIMITACION PERI BORDE DE CASCO	
RETRANQUEO OBLIGATORIO EDIFICACION			

* NOTA: ESTAS ZONAS SE ENCUENTRAN REGULADAS A TRAVES DE INSTRUMENTOS DE PLANEAMIENTO EN EJECUCION O POR EJECUTAR, CUYAS ORDENANZAS PARTICULARES SERAN LAS DE APLICACION.

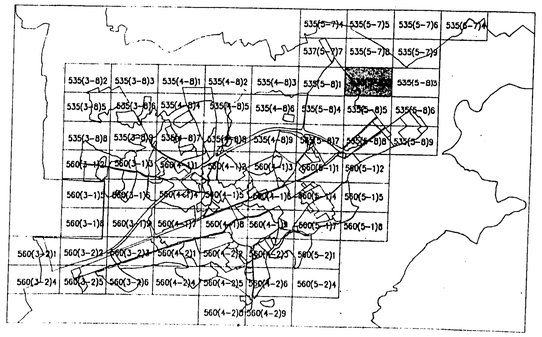

EXCMO. AYUNTAMIENTO DE ALCALA DE HENARES

PLAN GENERAL DE ORDENACION URBANA

PLANO DE CODIGOS

COMPAÑIA PLANIFICADORA

0 20 40 80 120 160 200

NUM EXPEDIENTE 120/88	CARTOGRAFIA C.A.M	FECHA JUNIO 1990	ESCALA 1 / 2000	TRAZADO
APROBACION INICIAL 1ª FECHA: 30.VI.90 V° B° EL ALCALDE PRESIDENTE		APROBACION INICIAL 2ª FECHA: V° B° EL ALCALDE PRESIDENTE		NUM PLANO 4
APROBACION PROVISIONAL FECHA: 20.XII.90		V° B° EL ALCALDE PRESIDENTE		NUM HOJA 535(5-8)2 / NUM ORDEN 98
APROBACION DEFINITIVA FECHA: BOE 14 08 91 / BOCAM 18 07 91		COMUNIDAD AUTONOMA DE MADRID		

COMUNIDAD DE MADRID-CONSEJERIA POLITICA TERRITORIAL-MICROFILMACION

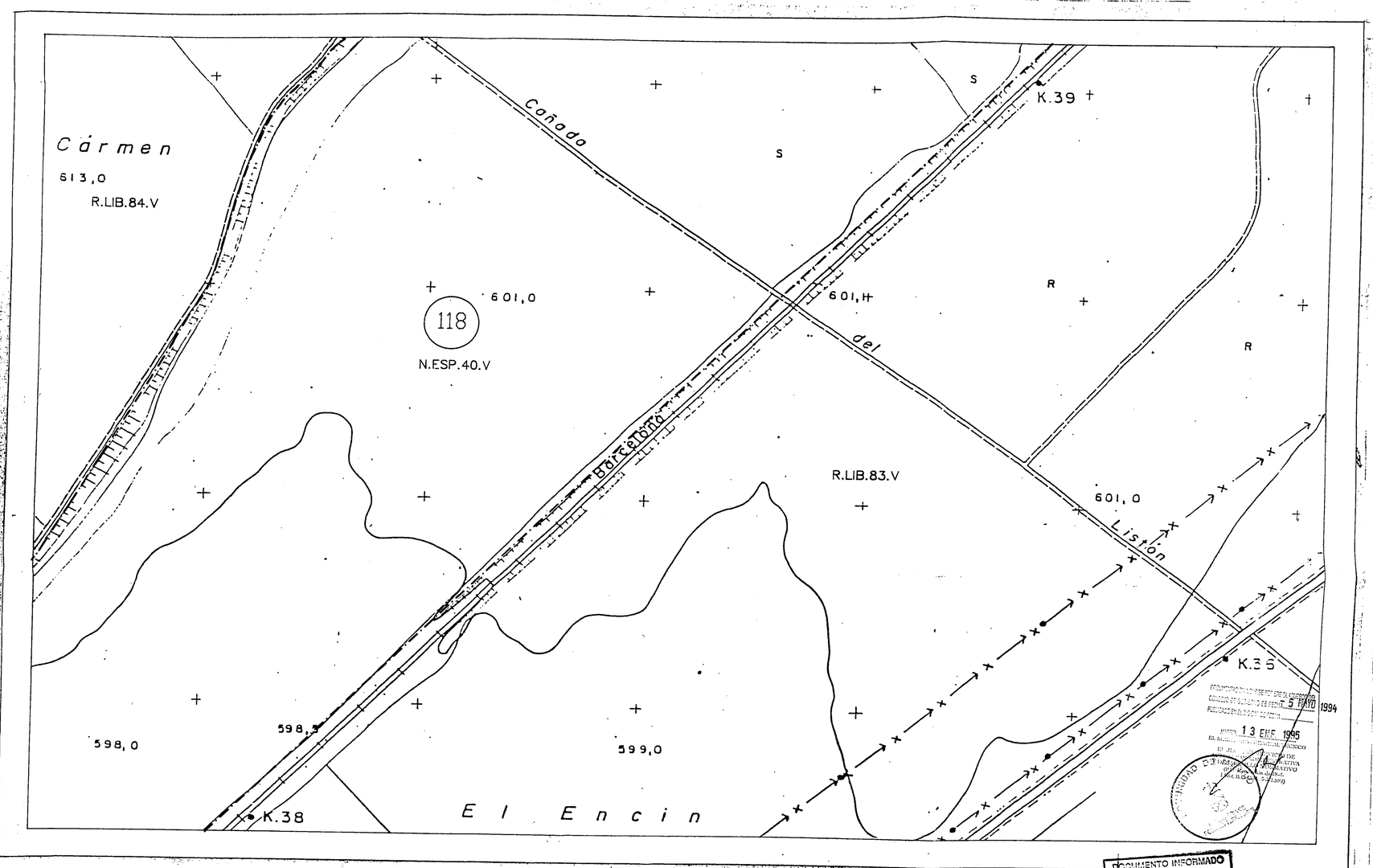

LEYENDA

CLASES DE SUELO

SUELO URBANO DOMINIO PRIVADO	U	SIST. INTERIORES DE S. URBANIZABLE PROGRAMADO	S
SUELO URBANO DOMINIO PUBLICO	V	SIST. GENERALES ADSCRITOS A ETAPA 1 DE S.U.P.	G
SUELO URBANIZABLE PROGRAMADO ETAPA 1	P	SIST. GENERALES ADSCRITOS A ETAPA 2 DE S.U.P.	J
SUELO URBANIZABLE PROGRAMADO ETAPA 2	Q	SIST. GENERALES ADSCRITOS A S.U.N.P.	M
SUELO URBANIZABLE NO PROGRAMADO	N	SUELO NO URBANIZABLE	R

USOS GLOBALES

VIVIENDA	VIV	TERCIARIO	TER	COMUNICACIONES	COM	MIXTO	MIX
INDUSTRIA	IND	LIBRE	LIB	ESPECIAL	ESP		

CLAVES DE ORDENANZA

RESIDENCIAL EN CASCO	01	TERCIARIO EXENTO	30
RESIDENCIAL UNIFAMILIAR EN BAJA DENSIDAD	02	TERCIARIO COMPACTO	31
RESIDENCIAL UNIFAMILIAR EN ALTA DENSIDAD	03	EQUIPAMIENTOS INSTITUCIONALES	40
CONDOMINIO	04	EQUIPAMIENTO DEPORTIVO INTENSIVO	41
RESIDENCIAL INTENSIVA	05	EQUIPAMIENTO DEPORTIVO EXTENSIVO	42
RESIDENCIAL EN BARRIOS	06	ESPACIOS LIBRES (GRADO 1)	50
RESIDENCIAL EN ENSANCHE	07	ESPACIOS LIBRES (GRADO 2)	51
INDUSTRIA EXTENSIVA	10	ZONAS MILITARES CENSURADAS	60
INDUSTRIA EN GRAN PARCELA	11	MIXTA	70
INDUSTRIA EXENTA	12	SUELO ESPECIAL PROTECCION ECOLOGICA	80
INDUSTRIA DE INVESTIGACION + DESARROLLO	13	SUELO DE PROTECCION ECOLOGICA SIMPLE	81
INDUSTRIA ADOSADA	14	SUELO DEGRADADO A RECUPERAR	82
MINIPOLIGONOS DE INDUSTRIA NIDO	15	SUELO DE ESPECIAL PROTECCION AGROPECUARIA	83
COMERCIAL EXENTO	20	SUELO DE PROTECCION AGROPECUARIA SIMPLE	84
COMERCIAL COMPACTO	21	ZONAS REGULADAS POR E.D, P.E.R.I O P.P APROBADO	00 *

MODALIDAD DE APLICACION

ZONA DE APLICACION DIRECTA	I	ZONA DE REMISION A ORDENACIONES ANTERIORES	IV
ZONA DE ORDENANZA GRAFICA VINCULANTE	II	AMBITOS DE S. URBANO O URBANIZABLE REMITIDOS A PLANEAMIENTO A DESARROLLAR	V
ZONA CON PROPUESTA DE TRAZADO	III		

CODIGOS

U.VIV.03.I

- MODALIDAD DE APLICACION
- CLAVE DE APLICACION
- USO GLOBAL
- CLASE DE SUELO

(28) NOMBRE DE SECTOR O POLIGONO

UA 14 NOMBRE DE UNIDAD DE ACTUACION

ALINEACIONES Y DELIMITACIONES

LINEA DE AFECCIONES		LIMITES DE SECTORES Y POLIGONOS	
LINEA DE SERVIDUMBRE CAUCES PUBLICOS		DELIMITACION DE UNIDAD DE ACTUACION	
ALINEACIONES		DELIMITACION PERI BORDE DE CASCO	
RETRANQUEO OBLIGATORIO EDIFICACION			

* NOTA: ESTAS ZONAS SE ENCUENTRAN REGULADAS A TRAVES DE INSTRUMENTOS DE PLANEAMIENTO EN EJECUCION O POR EJECUTAR, CUYAS ORDENANZAS PARTICULARES SERAN LAS DE APLICACION.

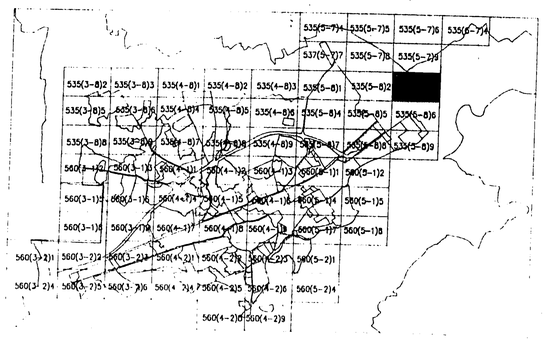

DOCUMENTO INFORMADO FAVORABLE
10 MAR. 1994
EL TECNICO INFORMANTE

S-0061507-1

EXCMO. AYUNTAMIENTO DE ALCALA DE HENARES

PLAN GENERAL DE ORDENACION URBANA

PLANO DE CODIGOS

COMPAÑIA PLANIFICADORA

0 20 40 80 120 160

NUM. EXPEDIENTE 128/88 | CARTOGRAFIA C.A.M. | FECHA JUNIO 1990 | ESCALA 1:2000

APROBACION INICIAL 1º FECHA 30.VI.90 | APROBACION INICIAL 2º FECHA 28.XII.90

Vº Bº EL ALCALDE | Vº Bº EL ALCALDE PRESIDENTE

APROBACION PROVISIONAL FECHA

APROBACION DEFINITIVA FECHA

BOE 14 08 91
BOCAM 18 07 91

NUM. PLANO 4

535(5-8)3 99

COMUNIDAD DE MADRID-CONSEJERIA POLITICA TERRITORIAL-MICROFILMACION

Dina 2 1418 Dina 3 1

COMUNIDAD DE MADRID-CONSEJERIA POLITICA TERRITORIAL-MICROFILMACION

LEYENDA

CLASES DE SUELO			
	U	SIST. INTERIORES DE S. URBANIZABLE PROGRAMADO	S
	V	SIST. GENERALES ADSCRITOS A ETAPA 1 DE S.U.P.	G
	P	SIST. GENERALES ADSCRITOS A ETAPA 2 DE S.U.P.	J
	Q	SIST. GENERALES ADSCRITOS A S.U.N.P.	M
	N	SUELO NO URBANIZABLE	R
USOS GLOBALES			
TERCIARIO	TER	COMUNICACIONES COM	MIXTO MIX
INDUSTRIAL	LIB	ESPECIAL ESP	
CLAVES DE ORDENANZA			
	01	TERCIARIO EXENTO	30
	02	TERCIARIO COMPACTO	31
	03	EQUIPAMIENTOS INSTITUCIONALES	40
	04	EQUIPAMIENTO DEPORTIVO INTENSIVO	41
	05	EQUIPAMIENTO DEPORTIVO EXTENSIVO	42
	06	ESPACIOS LIBRES (GRADO 1)	50
	07	ESPACIOS LIBRES (GRADO 2)	51
	10	ZONAS MILITARES CONSURVADAS	60
	11	MIXTA	70
	12	SUELO ESPECIAL PROTECCION ECOLOGICA	80
	13	SUELO DE PROTECCION ECOLOGICA SIMPLE	81
	14	SUELO DEGRADADO A RECUPERAR	82
	15	SUELO DE ESPECIAL PROTECCION AGROPECUARIA	83
	20	SUELO DE PROTECCION AGROPECUARIA SIMPLE	84
	21	ZONAS REGULADAS POR E.D, P.E.R.I O P.P APROBADO	00 *
MODALIDAD DE APLICACION			
	I	ZONA DE REMISION A ORDENACIONES ANTERIORES	IV
	II	AMBITOS DE S. URBANO O URBANIZABLE REMITIDOS A PLANEAMIENTO A DESARROLLAR	V
	III		

CODIGOS

MODALIDAD DE APLICACION — 28 NOMBRE DE SECTOR O POLIGONO

CLAVE DE APLICACION

USO GLOBAL — UA-14 NOMBRE DE UNIDAD DE ACTUACION

CLASE DE SUELO

ALINEACIONES Y DELIMITACIONES

- LIMITES DE SECTORES Y POLIGONOS
- DELIMITACION DE UNIDAD DE ACTUACION
- DELIMITACION POR DONDE DE CASCO

Nota: Estas zonas se encuentran reguladas a través de instrumentos de planeamiento en ejecución o por ejecutar, bajo ordenanzas anteriores, salvo las de aplicación.

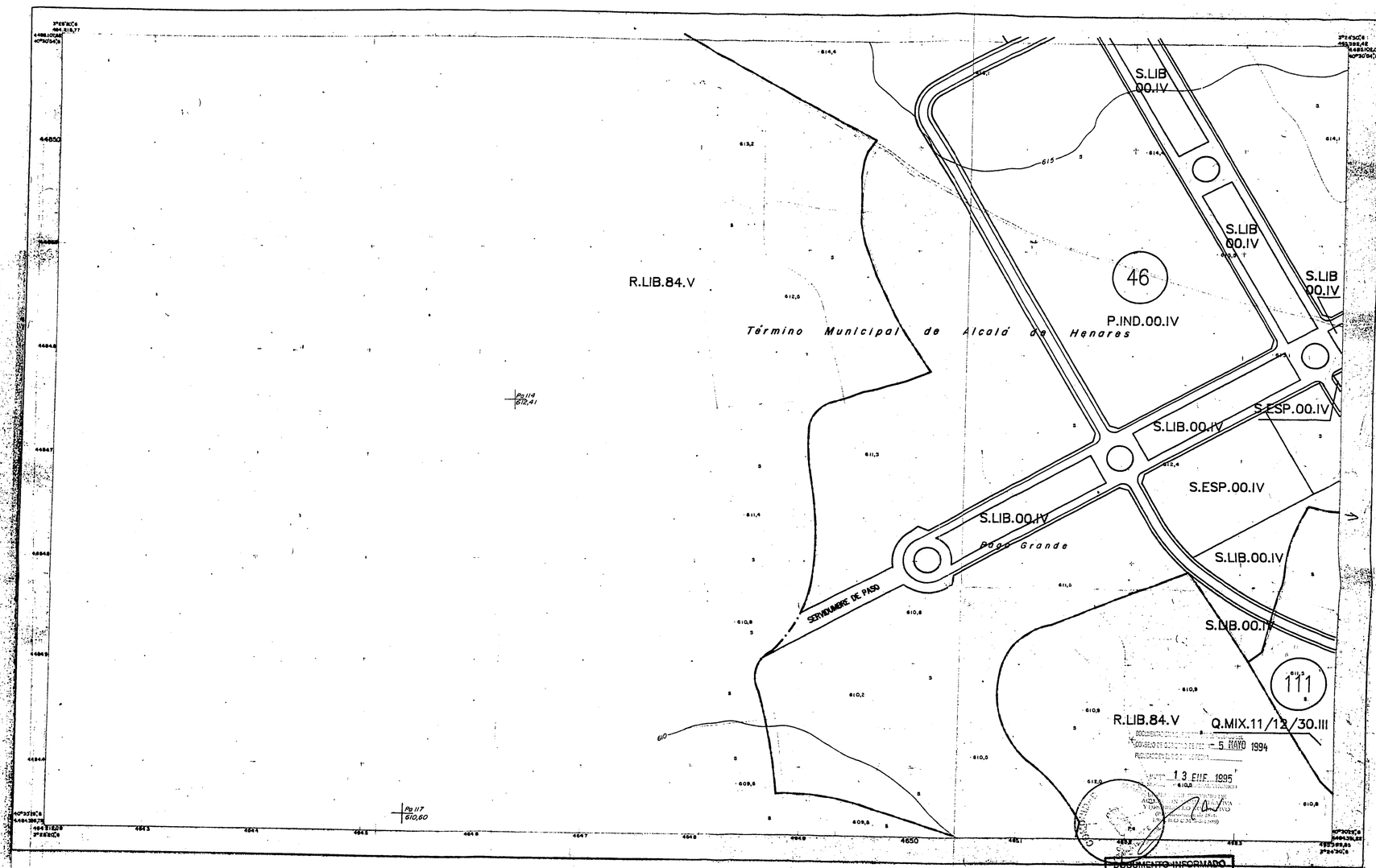

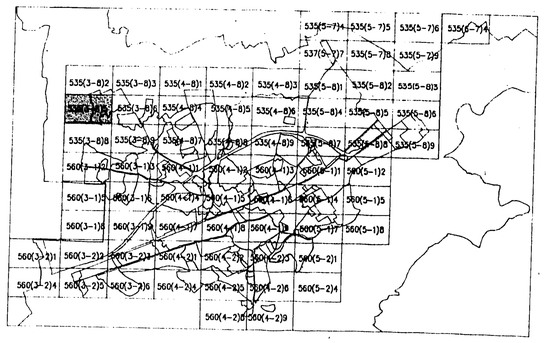

DOCUMENTO INFORMADO FAVORABLE 19 MAR. 1984 EL TECNICO INFORMANTE

S-0061508-1

EXCMO. AYUNTAMIENTO DE ALCALA DE HENARES

PLAN GENERAL DE ORDENACION URBANA

PLANO DE CODIGOS

COMPAÑIA PLANIFICADORA

NUM EXPEDIENTE	CARTOGRAFIA	FECHA	ESCALA	TRAZADO
128/88	C.A.M	JUNIO 1990	1 / 2000	

APROBACION INICIAL FECHA: 30.VI.90 — V° B° EL ALCALDE PRESIDENTE

APROBACION INICIAL 2ª FECHA: — V° B° EL ALCALDE PRESIDENTE

APROBACION PROVISIONAL FECHA: 28.XII.90 — V° B° EL ALCALDE PRESIDENTE

APROBACION DEFINITIVA FECHA: BOE 14 08 91 — BOCAM 18 07 91 — COMUNIDAD AUTONOMA DE MADRID

NUM PLANO: 4

NUM HOJA: 535(3-8)5

NUM ORDEN: 100

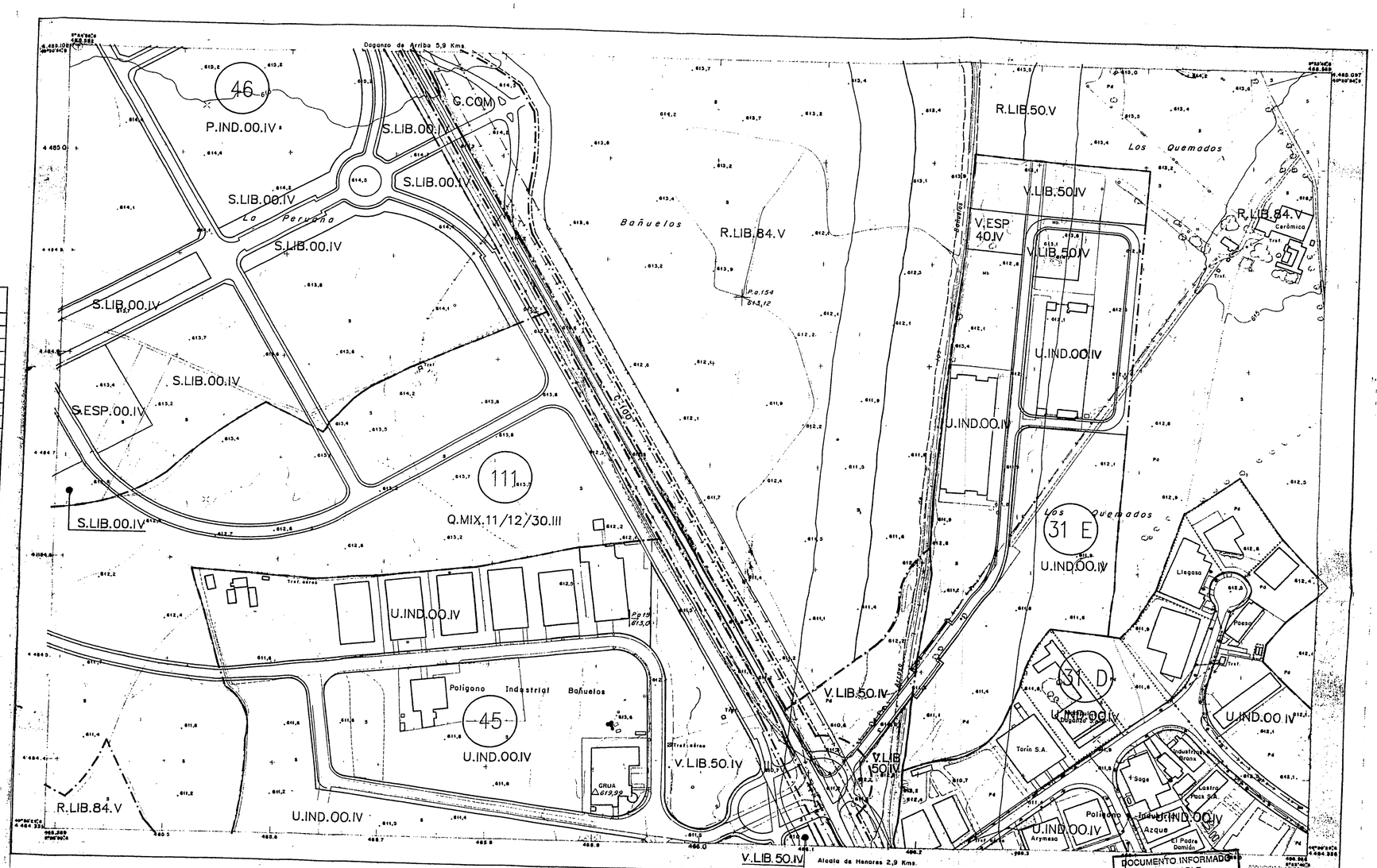

LEYENDA

CLASES DE SUELO

SUELO URBANO DOMINIO PRIVADO	U	SIST. INTERIORES DE S. URBANIZABLE PROGRAMADO	S
SUELO URBANO DOMINIO PUBLICO	V	SIST. GENERALES ADSCRITOS A ETAPA 1 DE S.U.P.	G
SUELO URBANIZABLE PROGRAMADO ETAPA 1	P	SIST. GENERALES ADSCRITOS A ETAPA 2 DE S.U.P.	J
SUELO URBANIZABLE PROGRAMADO ETAPA 2	Q	SIST. GENERALES ADSCRITOS A S.U.N.P.	M
SUELO URBANIZABLE NO PROGRAMADO	N	SUELO NO URBANIZABLE	R

USOS GLOBALES

VIVIENDA	VIV	TERCIARIO	TER	COMUNICACIONES	COM	MIXTO	MIX
INDUSTRIA	IND	LIBRE	LIB	ESPECIAL	ESP		

CLAVES DE ORDENANZA

RESIDENCIAL EN CASCO	01	TERCIARIO EXENTO	30
RESIDENCIAL UNIFAMILIAR EN BAJA DENSIDAD	02	TERCIARIO COMPACTO	31
RESIDENCIAL UNIFAMILIAR EN ALTA DENSIDAD	03	EQUIPAMIENTOS INSTITUCIONALES	40
CONDOMINIO	04	EQUIPAMIENTO DEPORTIVO INTENSIVO	41
RESIDENCIAL INTENSIVA	05	EQUIPAMIENTO DEPORTIVO EXTENSIVO	42
RESIDENCIAL EN BARRIOS	06	ESPACIOS LIBRES (GRADO 1)	50
RESIDENCIAL EN ENSANCHE	07	ESPACIOS LIBRES (GRADO 2)	51
INDUSTRIA EXTENSIVA	10	ZONAS MILITARES CENSURADAS	60
INDUSTRIA EN SRMV PARCELA	11	MIXTA	70
INDUSTRIA EXENTA	12	SUELO ESPECIAL PROTECCION ECOLOGICA	80
INDUSTRIA DE INVESTIGACION + DESARROLLO	13	SUELO DE PROTECCION ECOLOGICA SIMPLE	81
INDUSTRIA ADOSADA	14	SUELO DEGRADADO A RECUPERAR	82
MANIPULADORES DE INDUSTRIA NIDO	15	SUELO DE ESPECIAL PROTECCION AGROPECUARIA	83
COMERCIAL EXENTO	20	SUELO DE PROTECCION AGROPECUARIA SIMPLE	84
COMERCIAL COMPACTO	21	ZONAS REGULADAS POR E.D. P.E.R.I. O P.P APROBADO	00 *

MODALIDAD DE APLICACION

ZONA DE APLICACION DIRECTA	I	ZONA DE REMISION A ORDENACIONES ANTERIORES	IV
ZONA DE ORDENANZA GRAFICA VINCULANTE	II	AMBITOS DE S. URBANO O URBANIZABLE REMITIDOS A PLANEAMIENTO A DESARROLLAR	V
ZONA CON PROPUESTA DE TRAZADO	III		

CODIGOS

U.VIV.03.I

- MODALIDAD DE APLICACION
- CLAVE DE APLICACION
- USO GLOBAL
- CLASE DE SUELO

26 NOMBRE DE SECTOR O POLIGONO

UA114 NOMBRE DE UNIDAD DE ACTUACION

ALINEACIONES Y DELIMITACIONES

LINEA DE AFECCIONES		LIMITES DE SECTORES Y POLIGONOS	
LINEA DE SOTERRAMIENTO CAUCES PUBLICOS		DELIMITACION DE UNIDAD DE ACTUACION	
ALINEACIONES		DELIMITACION POR BORDE DE CASCO	
RETRANQUEO OBLIGATORIO EDIFICACION			

* NOTA: ESTAS ZONAS SE ENCUENTRAN REGULADAS A TRAVES DE INSTRUMENTOS DE PLANEAMIENTO EN EJECUCION O POR EJECUTAR, CUYAS ORDENANZAS PARTICULARES SERAN LAS DE APLICACION.

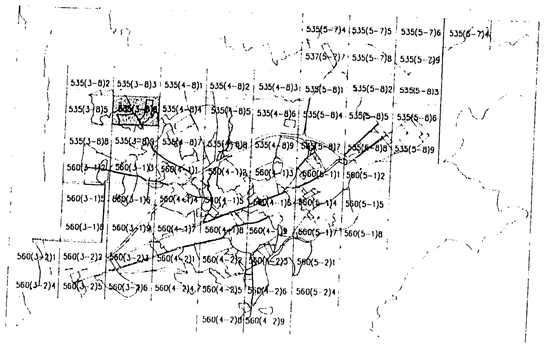

DOCUMENTO INFORMADO FAVORABLE
09 MAR. 1994
EL TECNICO INFORMANTE

13 ENE. 1995

EXCMO. AYUNTAMIENTO DE ALCALA DE HENARES

PLAN GENERAL DE ORDENACION URBANA

S-0061509-1

COMPAÑIA ALFABETIZADORA

PLANO DE CODIGOS

0 20 40 80 120 160 200

NUM. EXPEDIENTE	CARTOGRAFIA	FECHA	ESCALA
128/88	C.A.M.	JUNIO 1990	1 : 2000

APROBACION INICIAL 1ª FECHA 30.VI.90
V° B° EL ALCALDE PRESIDENTE
APROBACION INICIAL 2ª FECHA 28.XII.90
V° B° EL ALCALDE PRESIDENTE
APROBACION PROVISIONAL FECHA BOE 14 08 91
APROBACION DEFINITIVA FECHA BOCAM 18 07 91
V° B° EL ALCALDE PRESIDENTE
COMUNIDAD AUTONOMA DE MADRID

TRAZADO

NUM. PLANO 4

NUM. HOJA	NUM. ORDEN
535(3-8)6	101

COMUNIDAD DE MADRID-CONSEJERIA POLITICA TERRITORIAL-MICROFILMACION

DINAR 3 418 DINAR 3 1

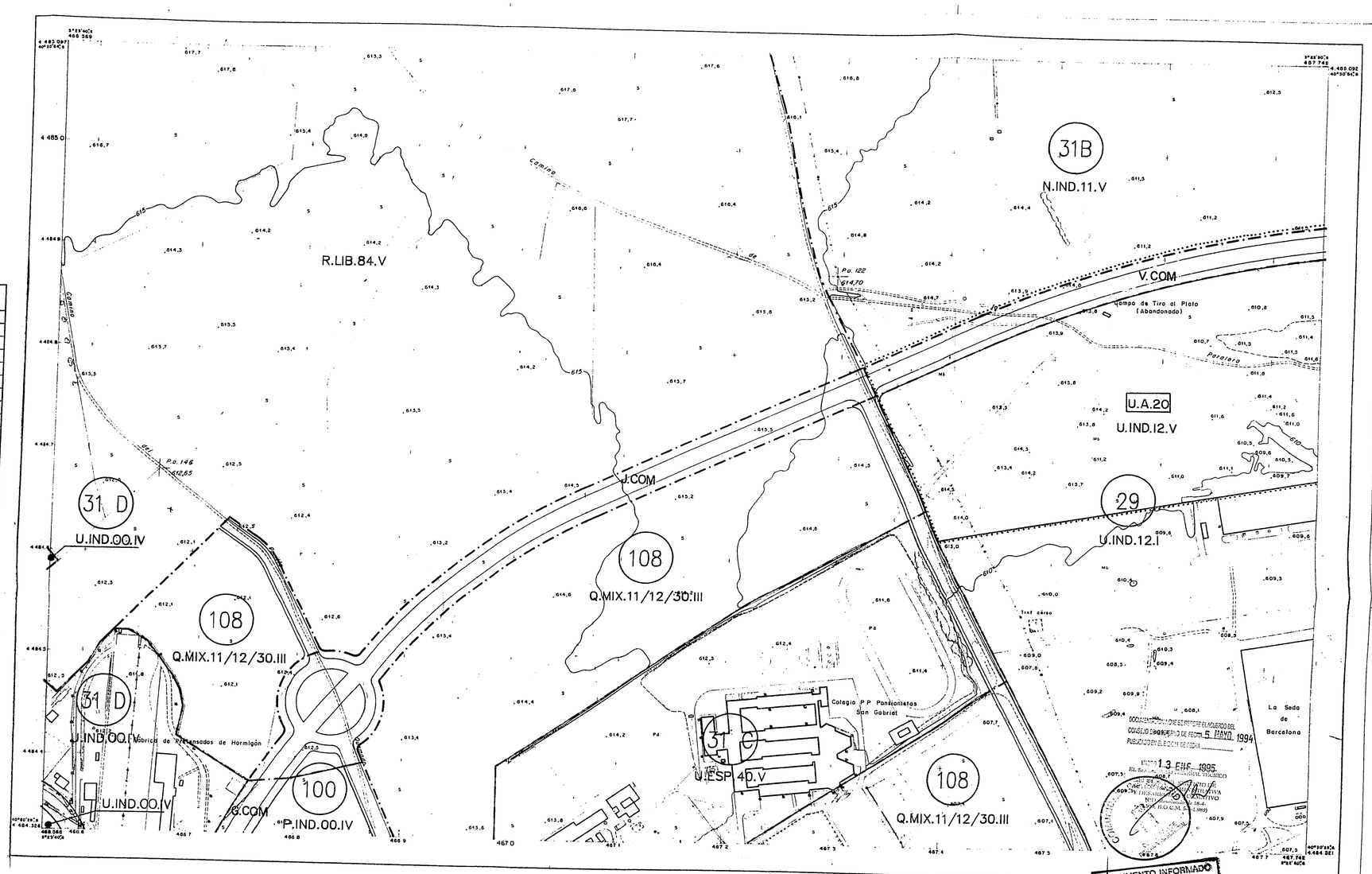

LEYENDA

CLASES DE SUELO

SUELO URBANO DOMINIO PRIVADO	U	SIST. INTERIORES DE S. URBANIZABLE PROGRAMADO	S
SUELO URBANO DOMINIO PUBLICO	V	SIST. GENERALES ADSCRITOS A ETAPA 1 DE S.U.P.	G
SUELO URBANIZABLE PROGRAMADO ETAPA 1	P	SIST. GENERALES ADSCRITOS A ETAPA 2 DE S.U.P.	J
SUELO URBANIZABLE PROGRAMADO ETAPA 2	Q	SIST. GENERALES ADSCRITOS A S.U.N.P.	M
SUELO URBANIZABLE NO PROGRAMADO	N	SUELO NO URBANIZABLE	R

USOS GLOBALES

VIVIENDA	VIV	TERCIARIO	TER	COMUNICACIONES	COM	MIXTO	MIX
INDUSTRIA	IND	LIBRE	LIB	ESPECIAL	ESP		

CLAVES DE ORDENANZA

RESIDENCIAL EN CASCO	01	TERCIARIO EXENTO	30
RESIDENCIAL UNIFAMILIAR EN BAJA DENSIDAD	02	TERCIARIO COMPACTO	31
RESIDENCIAL UNIFAMILIAR EN ALTA DENSIDAD	03	EQUIPAMIENTOS INSTITUCIONALES	40
CONDOMINIO	04	EQUIPAMIENTO DEPORTIVO INTENSIVO	41
RESIDENCIAL INTENSIVA	05	EQUIPAMIENTO DEPORTIVO EXTENSIVO	42
RESIDENCIAL EN BARRIOS	06	ESPACIOS LIBRES (GRADO 1)	50
RESIDENCIAL EN ENSANCHE	07	ESPACIOS LIBRES (GRADO 2)	51
INDUSTRIA EXTENSIVA	10	ZONAS MILITARES CONSURVADAS	60
INDUSTRIA EN GRAN PARCELA	11	MIXTA	70
INDUSTRIA EXENTA	12	SUELO ESPECIAL PROTECCION ECOLOGICA	80
INDUSTRIA DE INVESTIGACION + DESARROLO	13	SUELO DE PROTECCION ECOLOGICA SIMPLE	81
INDUSTRIA ADOSADA	14	SUELO DEGRADADO A RECUPERAR	82
MINIPOLIGONOS DE INDUSTRIA NIDO	15	SUELO DE ESPECIAL PROTECCION AGROPECUARIA	83
COMERCIAL EXENTO	20	SUELO DE PROTECCION AGROPECUARIA SIMPLE	84
COMERCIAL COMPACTO	21	ZONAS REGULADAS POR E.D, P.E.R.I O P.P APROBADO	00 *

MODALIDAD DE APLICACION

ZONA DE APLICACION DIRECTA	I	ZONA DE REMISION A ORDENACIONES ANTERIORES	IV
ZONA DE ORDENANZA GRAFICA VINCULANTE	II	AMBITOS DE S. URBANO O URBANIZABLE REMITIDOS A PLANEAMIENTO A DESARROLLAR	V
ZONA CON PROPUESTA DE TRAZADO	III		

CODIGOS

U.VIV.03.I

- MODALIDAD DE APLICACION
- CLAVE DE APLICACION
- USO GLOBAL
- CLASE DE SUELO

(26) NOMBRE DE SECTOR O POLIGONO

UA 14 NOMBRE DE UNIDAD DE ACTUACION

ALINEACIONES Y DELIMITACIONES

LINEA DE AFECCIONES	LIMITES DE SECTORES Y POLIGONOS
LINEA DE SEDIMENTOMBRE CAUCES PUBLICOS	DELIMITACION DE UNIDAD DE ACTUACION
ALINEACIONES	DELIMITACION PERI BORDE DE CASCO
RETRANQUEO OBLIGATORIO EDIFICACION	

* NOTA: ESTAS ZONAS SE EMOLIENTRAN REGULADAS A TRAVES DE INSTRUMENTOS DE PLANEAMIENTO EN EJECUCION O POR EJECUTAR, CUYAS ORDENANZAS PARTICULARES SERAN LAS DE APLICACION.

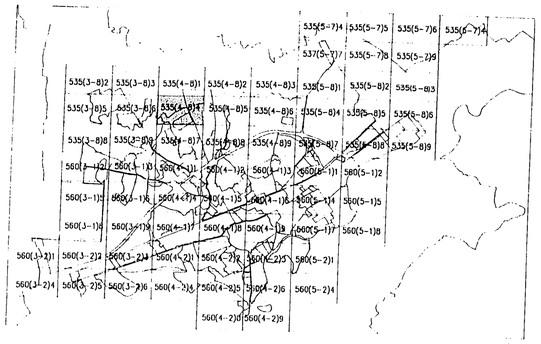

DOCUMENTO INFORMADO FAVORABLE
09 MAR. 1994
EL TECNICO INFORMANTE

S-0061510-1

EXCMO. AYUNTAMIENTO DE ALCALA DE HENARES

PLAN GENERAL DE ORDENACION URBANA

PLANO DE CODIGOS

COMPAÑIA PLANIFICADORA

NUM EXPEDIENTE	CARTOGRAFIA	FECHA	ESCALA
128/88	C.A.M	JUNIO 1990	1 / 2000

APROBACION INICIAL 1ª FECHA: 30.VI.90 — V.º B.º EL ALCALDE PRESIDENTE

APROBACION INICIAL 2ª FECHA: 28.XII.90 — V.º B.º EL ALCALDE PRESIDENTE

APROBACION PROVISIONAL FECHA: BOE 14 08 91 — V.º B.º EL ALCALDE PRESIDENTE

APROBACION DEFINITIVA FECHA: BOCAM 18 07 91 — COMUNIDAD AUTONOMA DE MADRID

TRAZADO

NUM PLANO: 4

NUM HOJA: 535(4-8)4

NUM ORDEN: 102

COMUNIDAD DE MADRID-CONSEJERIA POLITICA TERRITORIAL-MICROFILMACION

DINAE 4418 DINAE 3.1

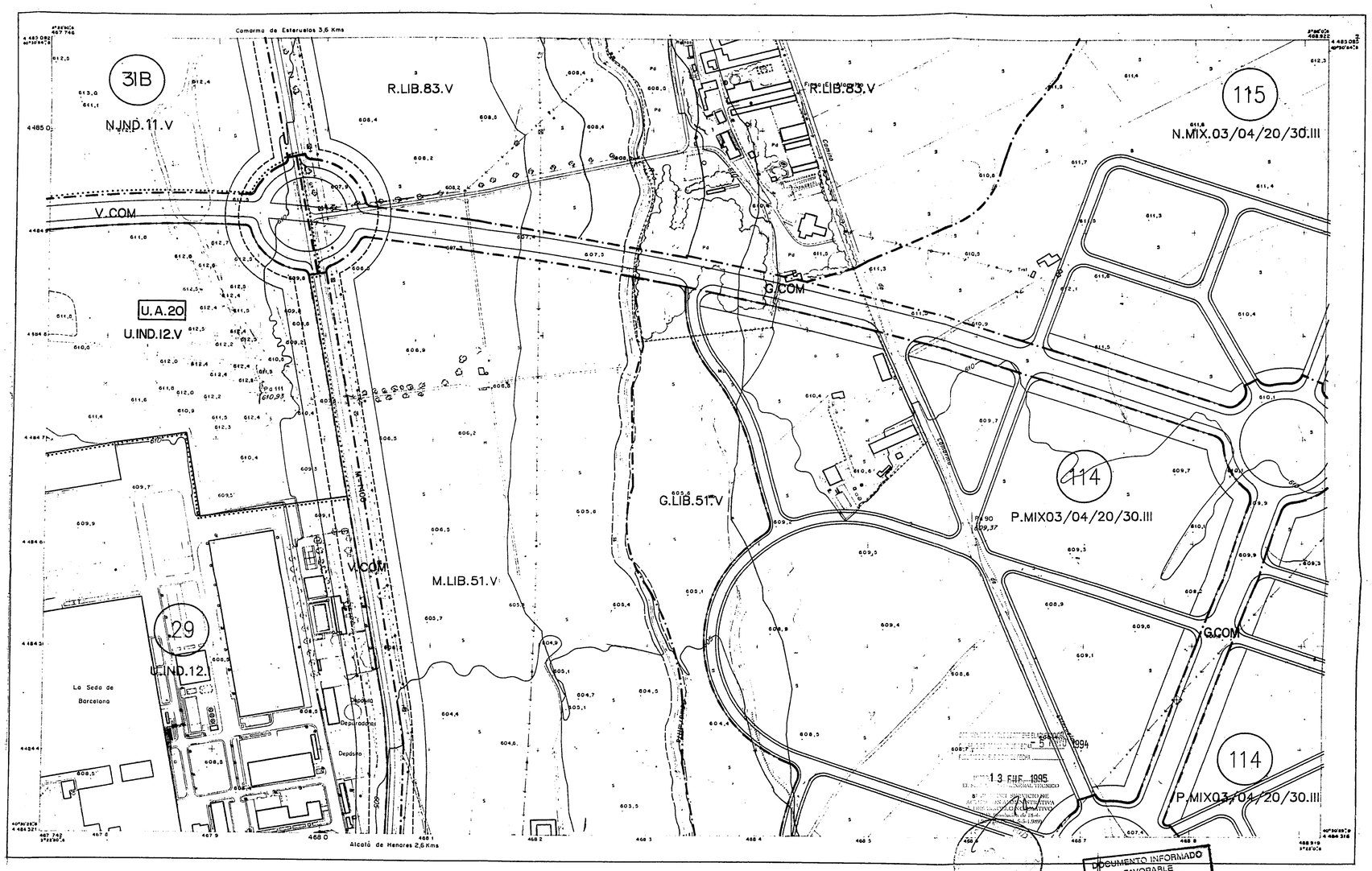

LEYENDA

CLASES DE SUELO

SUELO URBANO DOMINIO PRIVADO	U		SIST. INTERIORES DE S. URBANIZABLE PROGRAMADO		S
SUELO URBANO DOMINIO PUBLICO	V		SIST. GENERALES ADSCRITOS A ETAPA 1 DE S.U.P.		G
SUELO URBANIZABLE PROGRAMADO ETAPA 1	P		SIST. GENERALES ADSCRITOS A ETAPA 2 DE S.U.P.		J
SUELO URBANIZABLE PROGRAMADO ETAPA 2	Q		SIST. GENERALES ADSCRITOS A S.U.N.P.		M
SUELO URBANIZABLE NO PROGRAMADO	N		SUELO NO URBANIZABLE		R

USOS GLOBALES

VIVIENDA	VIV	TERCIARIO	TER	COMUNICACIONES	COM	MIXTO	MIX
INDUSTRIA	IND	LIBRE	LIB	ESPECIAL	ESP		

CLAVES DE ORDENANZA

RESIDENCIAL EN CASCO	01	TERCIARIO EXENTO	30
RESIDENCIAL UNIFAMILIAR EN BAJA DENSIDAD	02	TERCIARIO COMPACTO	31
RESIDENCIAL UNIFAMILIAR EN ALTA DENSIDAD	03	EQUIPAMIENTOS INSTITUCIONALES	40
CONDOMINIO	04	EQUIPAMIENTO DEPORTIVO INTENSIVO	41
RESIDENCIAL INTENSIVA	05	EQUIPAMIENTO DEPORTIVO EXTENSIVO	42
RESIDENCIAL EN BARRIOS	06	ESPACIOS LIBRES (GRADO 1)	50
RESIDENCIAL EN ENSANCHE	07	ESPACIOS LIBRES (GRADO 2)	51
INDUSTRIA EXTENSIVA	10	ZONAS MILITARES CENSURADAS	60
INDUSTRIA EN GRAN PARCELA	11	MIXTA	70
INDUSTRIA EXENTA	12	SUELO ESPECIAL PROTECCION ECOLOGICA	80
INDUSTRIA DE INVESTIGACION + DESARROLLO	13	SUELO DE PROTECCION ECOLOGICA SIMPLE	81
INDUSTRIA ADOSADA	14	SUELO DEGRADADO A RECUPERAR	82
MINIPOLIGONOS DE INDUSTRIA NIDO	15	SUELO DE ESPECIAL PROTECCION AGROPECUARIA	83
COMERCIAL EXENTO	20	SUELO DE PROTECCION AGROPECUARIA SIMPLE	84
COMERCIAL COMPACTO	21	ZONAS REGULADAS POR E.D, P.E.R.I O P.P APROBADO	00 *

MODALIDAD DE APLICACION

ZONA DE APLICACION DIRECTA	I	ZONA DE REMISION A ORDENACIONES ANTERIORES	IV
ZONA DE ORDENANZA GRAFICA VINCULANTE	II	AMBITOS DE S. URBANO O URBANIZABLE REMITIDOS A PLANEAMIENTO A DESARROLLAR	V
ZONA CON PROPUESTA DE TRAZADO	III		

CODIGOS

U.VIV.03.1

- MODALIDAD DE APLICACION
- CLAVE DE APLICACION
- USO GLOBAL
- CLASE DE SUELO

26 NOMBRE DE SECTOR O POLIGONO

UA 14 NOMBRE DE UNIDAD DE ACTUACION

ALINEACIONES Y DELIMITACIONES

LINEA DE AFECCIONES		LIMITES DE SECTORES Y POLIGONOS	— · — · —
LINEA DE SERVIDUMBRE CAUCES PUBLICOS	- - - - - - - -	DELIMITACION DE UNIDAD DE ACTUACION	· · · · · · · · ·
ALINEACIONES		DELIMITACION PERI BORDE DE CASCO	— — — —
RETRANQUEO OBLIGATORIO EDIFICACION	- - - - - - - -		

* NOTA: ESTAS ZONAS SE ENCUENTRAN REGULADAS A TRAVES DE INSTRUMENTOS DE PLANEAMIENTO EN EJECUCION O POR EJECUTAR, CUYAS ORDENANZAS PARTICULARES SERAN LAS DE APLICACION.

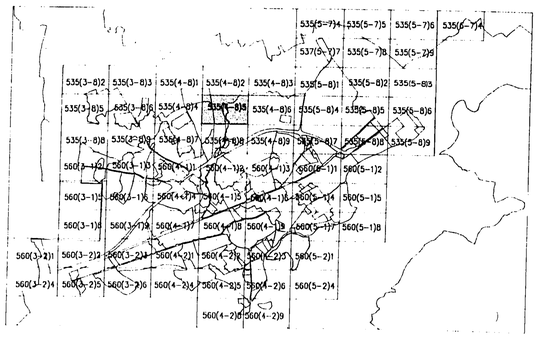

DOCUMENTO INFORMADO FAVORABLE
19 MAR. 1994
EL TECNICO INFORMANTE

S-0061511-1

EXCMO. AYUNTAMIENTO DE ALCALA DE HENARES

PLAN GENERAL DE ORDENACION URBANA

PLANO DE CODIGOS

COMPAÑIA PLANIFICADORA

0 20 40 80 120 160 200

NUM EXPEDIENTE	CARTOGRAFIA	FECHA	ESCALA
126/88	C.A.M	JUNIO 1990	1 / 2000

APROBACION INICIAL 1ª FECHA: 30 VI 90
Vº Bº EL ALCALDE PRESIDENTE

APROBACION INICIAL 2ª FECHA:
Vº Bº EL ALCALDE PRESIDENTE

APROBACION PROVISIONAL FECHA: 28 XII 90
Vº Bº EL ALCALDE PRESIDENTE

APROBACION DEFINITIVA FECHA: BOE 14 08 91 BOCAM 18 07 91

COMUNIDAD AUTONOMA DE MADRID

TRAZADO

NUM PLANO: 4

NUM HOJA	NUM ORDEN
535(4-8)5	103

COMUNIDAD DE MADRID-CONSEJERIA POLITICA TERRITORIAL-MICROFILMACION
DINA2 1418 DINA4 3.1

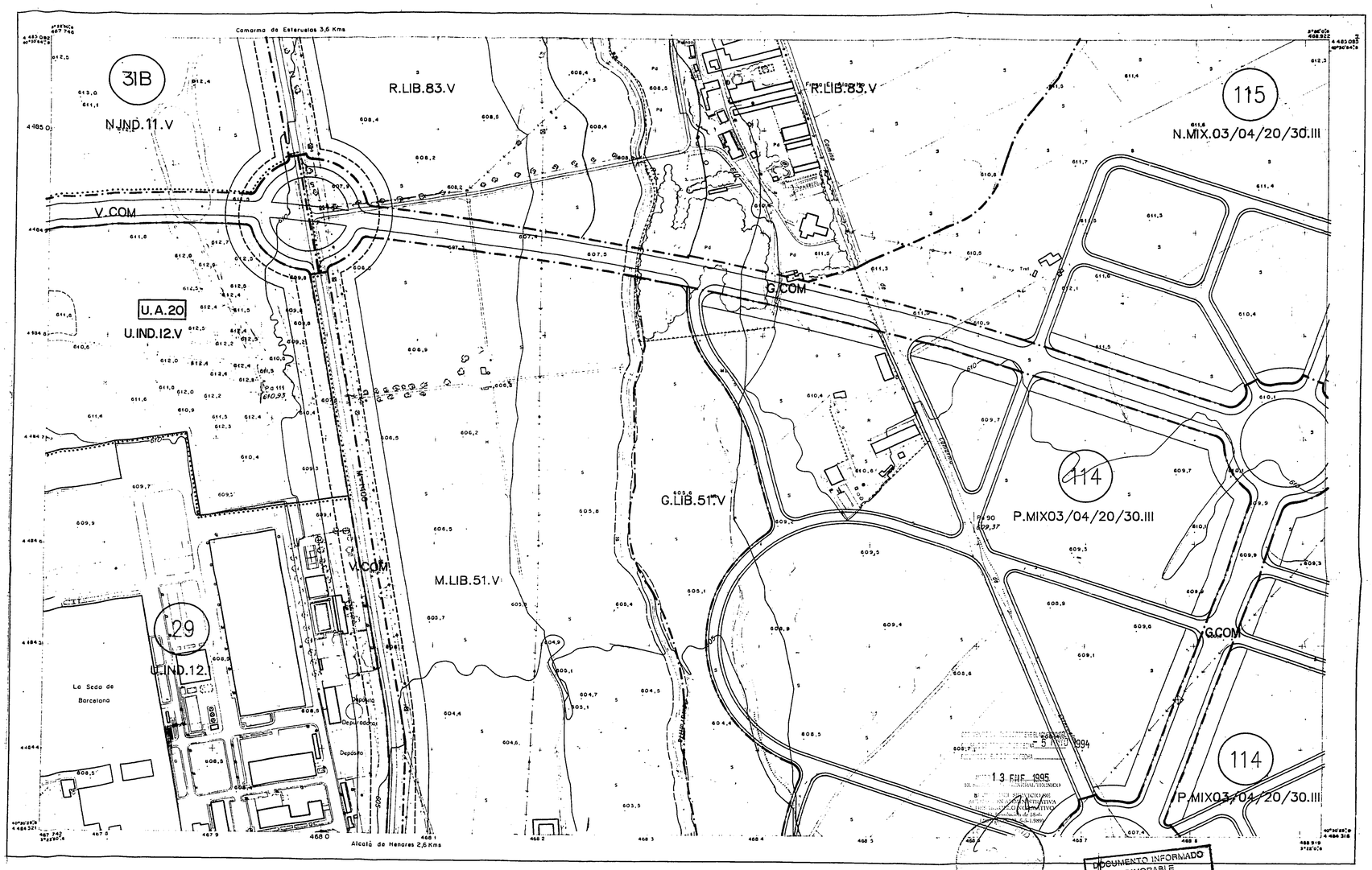

LEYENDA

CLASES DE SUELO

SUELO URBANO DOMINIO PRIVADO	U		SIST. INTERIORES DE S. URBANIZABLE PROGRAMADO		S
SUELO URBANO DOMINIO PUBLICO	V		SIST. GENERALES ADSCRITOS A ETAPA 1 DE S.U.P.		G
SUELO URBANIZABLE PROGRAMADO ETAPA 1	P		SIST. GENERALES ADSCRITOS A ETAPA 2 DE S.U.P.		J
SUELO URBANIZABLE PROGRAMADO ETAPA 2	Q		SIST. GENERALES ADSCRITOS A S.U.N.P.		M
SUELO URBANIZABLE NO PROGRAMADO	N		SUELO NO URBANIZABLE		R

USOS GLOBALES

VIVIENDA	VIV	TERCIARIO	TER	COMUNICACIONES	COM	MIXTO	MIX
INDUSTRIA	IND	LIBRE	LIB	ESPECIAL	ESP		

CLAVES DE ORDENANZA

RESIDENCIAL EN CASCO	01	TERCIARIO EXENTO	30
RESIDENCIAL UNIFAMILIAR EN BAJA DENSIDAD	02	TERCIARIO COMPACTO	31
RESIDENCIAL UNIFAMILIAR EN ALTA DENSIDAD	03	EQUIPAMIENTOS INSTITUCIONALES	40
CONDOMINIO	04	EQUIPAMIENTO DEPORTIVO INTENSIVO	41
RESIDENCIAL INTENSIVA	05	EQUIPAMIENTO DEPORTIVO EXTENSIVO	42
RESIDENCIAL EN BARRIOS	06	ESPACIOS LIBRES (GRADO 1)	50
RESIDENCIAL EN ENSANCHE	07	ESPACIOS LIBRES (GRADO 2)	51
INDUSTRIA EXTENSIVA	10	ZONAS MILITARES CONSURADAS	60
INDUSTRIA EN GRAN PARCELA	11	MIXTA	70
INDUSTRIA EXENTA	12	SUELO ESPECIAL PROTECCION ECOLOGICA	80
INDUSTRIA DE INVESTIGACION + DESARROLLO	13	SUELO DE PROTECCION ECOLOGICA SIMPLE	81
INDUSTRIA ADOSADA	14	SUELO DEGRADADO A RECUPERAR	82
MINIPOLIGONOS DE INDUSTRIA NIDO	15	SUELO DE ESPECIAL PROTECCION AGROPECUARIA	83
COMERCIAL EXENTO	20	SUELO DE PROTECCION AGROPECUARIA SIMPLE	84
COMERCIAL COMPACTO	21	ZONAS REGULADAS POR E.D, P.E.R.I O P.P APROBADO	00 *

MODALIDAD DE APLICACION

ZONA DE APLICACION DIRECTA	I	ZONA DE REMISION A ORDENACIONES ANTERIORES	IV
ZONA DE ORDENANZA GRAFICA VINCULANTE	II	AMBITOS DE S. URBANO O URBANIZABLE REMITIDOS A PLANEAMIENTO A DESARROLLAR	V
ZONA CON PROPUESTA DE TRAZADO	III		

CODIGOS

U.VIV.03.1

- MODALIDAD DE APLICACION
- CLAVE DE APLICACION
- USO GLOBAL
- CLASE DE SUELO

(26) NOMBRE DE SECTOR O POLIGONO

UA 14 NOMBRE DE UNIDAD DE ACTUACION

ALINEACIONES Y DELIMITACIONES

LINEA DE AFECCIONES.	LIMITES DE SECTORES Y POLIGONOS
LINEA DE SERVIDUMBRE CAUCES PUBLICOS	DELIMITACION DE UNIDAD DE ACTUACION
ALINEACIONES	DELIMITACION PER BORDE DE CASCO
RETRANQUEO OBLIGATORIO EDIFICACION	

* NOTA: ESTAS ZONAS SE ENCUENTRAN REGULADAS A TRAVES DE INSTRUMENTOS DE PLANEAMIENTO EN EJECUCION O POR EJECUTAR, CUYAS ORDENANZAS PARTICULARES SERAN LAS DE APLICACION.

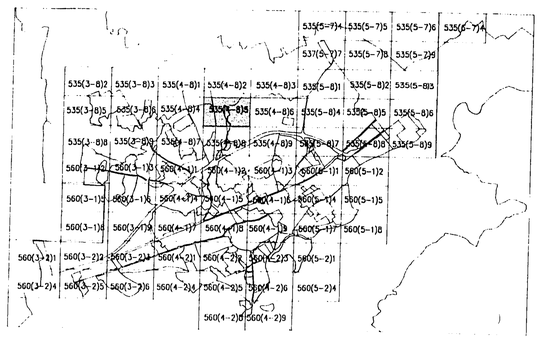

DOCUMENTO INFORMADO FAVORABLE
19 MAR. 1994
EL TECNICO INFORMANTE

S-0061511-1

EXCMO. AYUNTAMIENTO DE ALCALA DE HENARES

PLAN GENERAL DE ORDENACION URBANA

PLANO DE CODIGOS

COMPAÑIA PLANIFICADORA

NUM EXPEDIENTE 128/88	CARTOGRAFIA C.A.M	FECHA JUNIO 1990	ESCALA 1 / 2000	TRAZADO
APROBACION INICIAL 1ª FECHA 30.VI.90 V° B° EL ALCALDE PRESIDENTE		APROBACION INICIAL 2ª FECHA: V° B° EL ALCALDE PRESIDENTE		NUM PLANO 4
APROBACION PROVISIONAL FECHA 28.XII.90		V° B° EL ALCALDE PRESIDENTE		NUM HOJA 535(4-8)5 / NUM ORDEN 103
APROBACION DEFINITIVA FECHA	BOE 14 08 91 / BOCAM 18 07 91	COMUNIDAD AUTONOMA DE MADRID		

COMUNIDAD DE MADRID-CONSEJERIA POLITICA TERRITORIAL-HIDROTIMACION