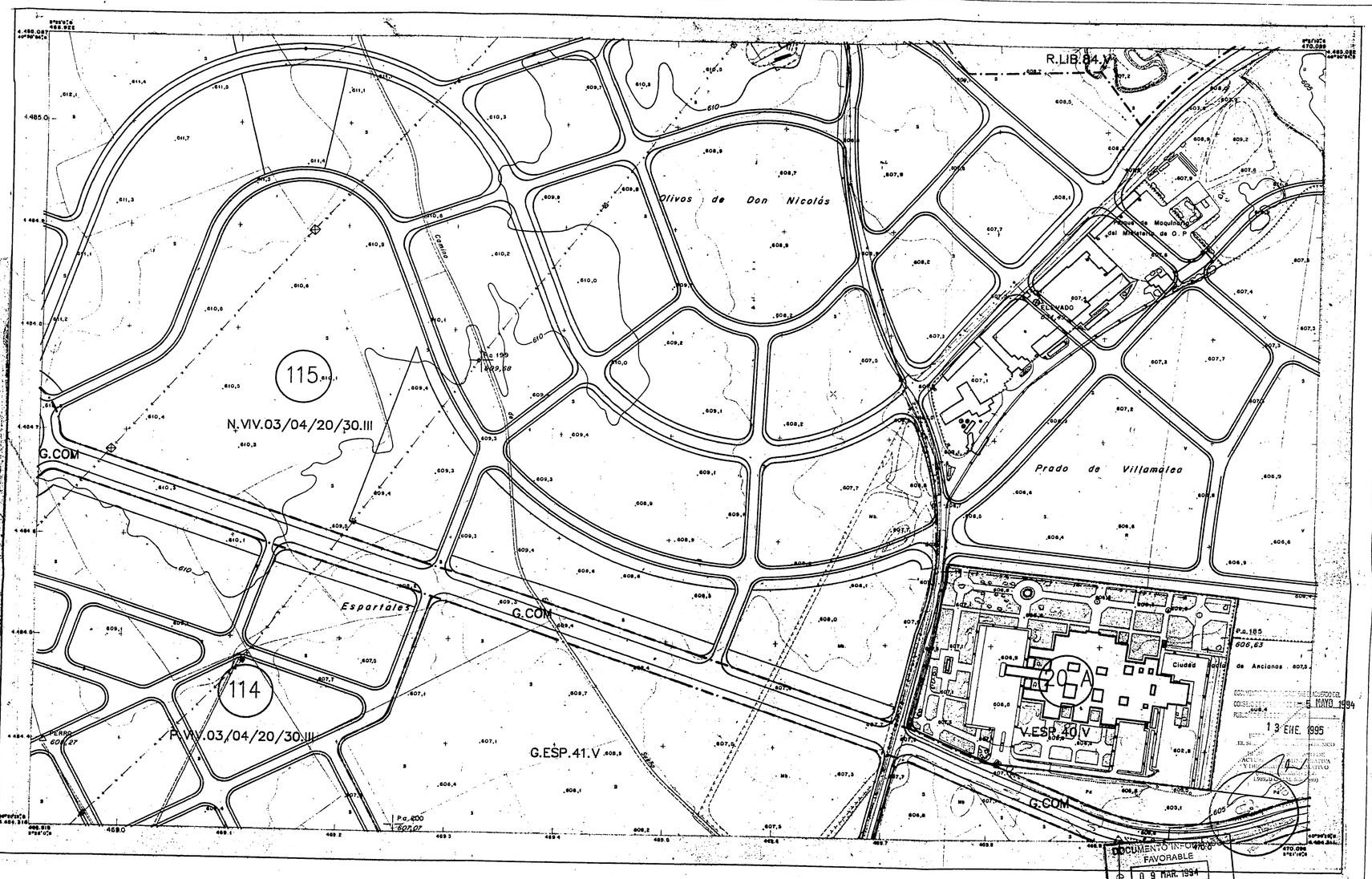

LEYENDA

CLASES DE SUELO

SUELO URBANO DOMINIO PRIVADO	U	SIST. INTERIORES DE S. URBANIZABLE PROGRAMADO	S
SUELO URBANO DOMINIO PUBLICO	V	SIST. GENERALES ADSCRITOS A ETAPA 1 DE S.U.P.	G
SUELO URBANIZABLE PROGRAMADO ETAPA 1	P	SIST. GENERALES ADSCRITOS A ETAPA 2 DE S.U.P.	J
SUELO URBANIZABLE PROGRAMADO ETAPA 2	Q	SIST. GENERALES ADSCRITOS A S.U.N.P.	M
SUELO URBANIZABLE NO PROGRAMADO	N	SUELO NO URBANIZABLE	R

USOS GLOBALES

VIVIENDA	VIV.	TERCIARIO	TER	COMUNICACIONES	COM	MIXTO	MIX
INDUSTRIA	IND	LIBRE	LIB	ESPECIAL	ESP		

CLAVES DE ORDENANZA

RESIDENCIAL EN CASCO	01	TERCIARIO EXENTO	30
RESIDENCIAL UNIFAMILIAR EN BLOQUE DENSIDAD	02	TERCIARIO COMPACTO	31
RESIDENCIAL UNIFAMILIAR EN BLOQUE DENSIDAD	03	EQUIPAMIENTOS INSTITUCIONALES	40
CONDOMINIO	04	EQUIPAMIENTO DEPORTIVO INTENSIVO	41
RESIDENCIAL INDUSTRIAL	05	EQUIPAMIENTO DEPORTIVO EXTENSIVO	42
RESIDENCIAL EN BLOQUE	06	ESPACIOS LIBRES (GRADO 1)	50
RESIDENCIAL EN BLOQUE	07	ESPACIOS LIBRES (GRADO 2)	51
INDUSTRIA EXTENSIVA	10	ZONAS MILITARES CENSURADAS	60
INDUSTRIA EN GRAN PARCELA	11	MIXTA	70
INDUSTRIA ESPECIAL	12	SUELO ESPECIAL PROTECCION ECOLOGICA	80
INDUSTRIA DE URBANIZACION A DESARROLLO	13	SUELO DE PROTECCION ECOLOGICA SIMPLE	81
INDUSTRIA AGRARIA	14	SUELO DEGRADADO A RECUPERAR	82
APROVECHAMIENTO DE INDUSTRIA MIXTA	15	SUELO DE ESPECIAL PROTECCION AGROPECUARIA	83
CONDICION ESPECIAL	20	SUELO DE PROTECCION AGROPECUARIA SIMPLE	84
CONDICION ESPECIAL	21	ZONAS REGULADAS POR E.D, P.E.R.I O P.P APROBADO	00 *

MODALIDAD DE APLICACION

ZONA DE APLICACION DIRECTA	I	ZONA DE REMISION A ORDENACIONES ANTERIORES	IV
ZONA DE DIFERIMIENTO GRAFICA VINCULANTE	II	AMBITOS DE S. URBANO O URBANIZABLE REMITIDOS A PLANEAMIENTO A DESARROLLAR	V
ZONA DEMOGRAFICA DE TRAZADO	III		

CODIGOS

U.VIV.03.I

- MODALIDAD DE APLICACION
- CLAVE DE APLICACION
- USO GLOBAL
- CLAVE DE SUELO

26 NOMBRE DE SECTOR O POLIGONO

UA 14 NOMBRE DE UNIDAD DE ACTUACION

ALINEACIONES Y DELIMITACIONES

- LINEA DE EDIFICACION
- LINEA DE REPARCELAMIENTO CALLES PUBLICAS
- ALINEACIONES
- REPARCELAS VOLUMENES EDIFICACION
- LIMITES DE SECTORES Y POLIGONOS
- DELIMITACION DE UNIDAD DE ACTUACION
- DELIMITACION PERI BORDE DE CASCO

* SUELO ESTAS ZONAS SE EJECUTARAN REGULADAS A TRAVES DE INSTRUMENTOS DE PLANEAMIENTO EN EJECUCION O POR EJECUTAR, SEGUN ORDENANZAS PARTICULARES SERAN LAS DE APLICACION.

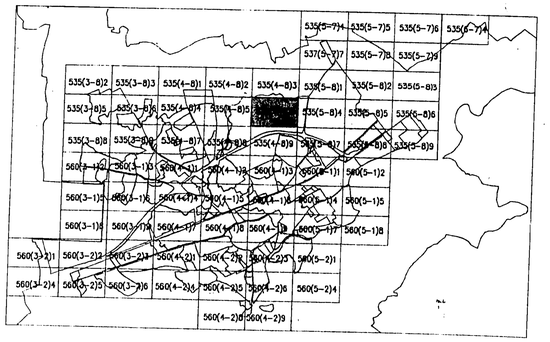

EXCMO. AYUNTAMIENTO DE ALCALA DE HENARES			
PLAN GENERAL DE ORDENACION URBANA			
PLANO DE CODIGOS			COMPAÑIA PLANIFICADORA
NUM EXPEDIENTE 128/88	CARTOGRAFIA C.A.M	FECHA JUNIO 1990	ESCALA 1 / 2000
APROBACION INICIAL 1ª FECHA: 30.VI.90 V° B° EL ALCALDE PRESIDENTE		APROBACION INICIAL 2ª FECHA: V° B° EL ALCALDE PRESIDENTE	TRAZADO
APROBACION PROVISIONAL FECHA: 28.XII.90		V° B° EL ALCALDE PRESIDENTE	NUM PLANO 4
APROBACION DEFINITIVA FECHA: BOE 14 08 91 BOCAM 18 07 91		COMUNIDAD AUTONOMA DE MADRID	NUM HOJA 535(4-8)6 / NUM ORDEN 104

COMUNIDAD DE MADRID-CONSEJERIA POLITICA TERRITORIAL-MICROFILMACION

DINA4 1418 DINA4 2.1

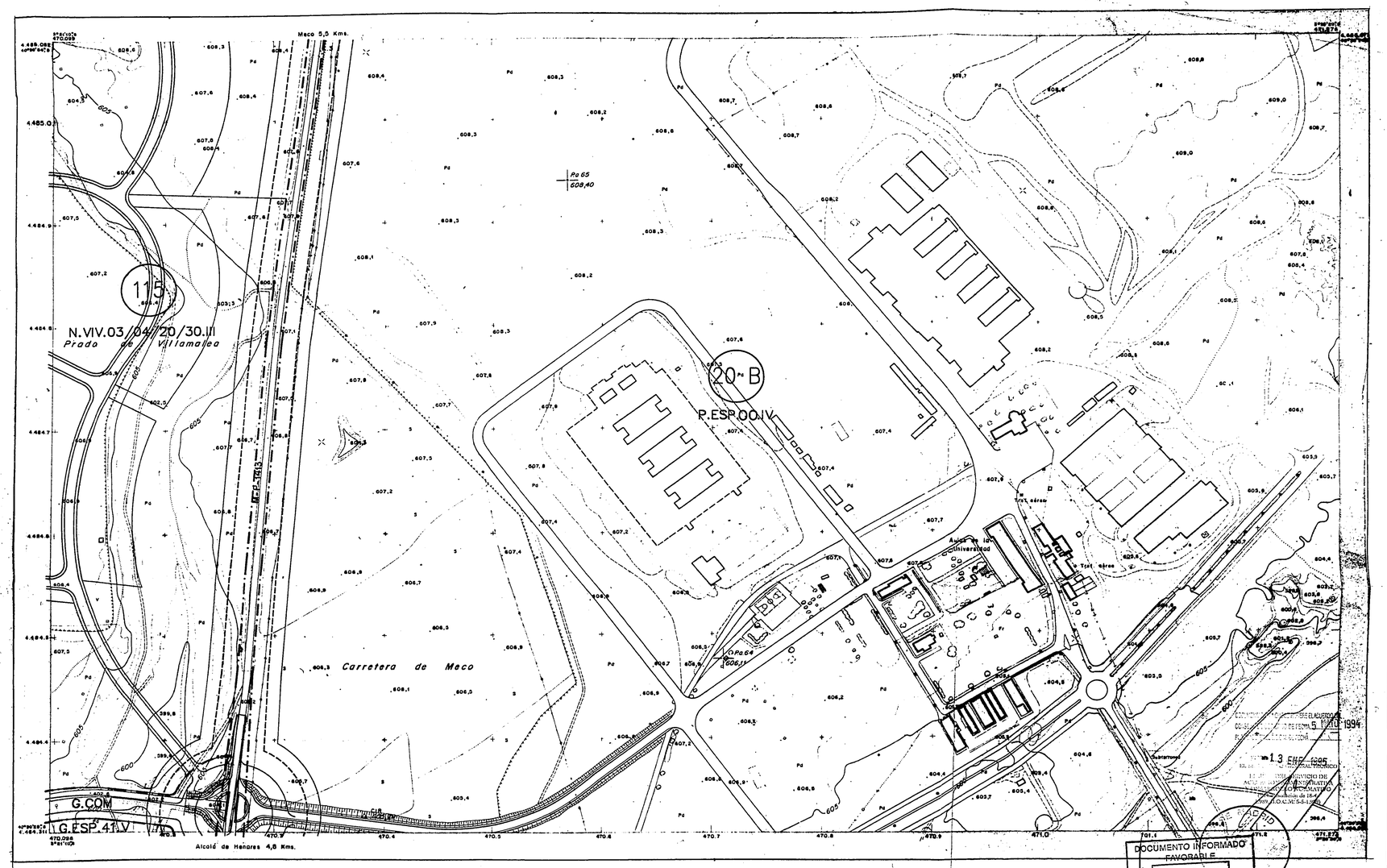

LEYENDA

CLASES DE SUELO

SUELO URBANO DOMINIO PRIVADO	U	SIST. INTERIORES DE S. URBANIZABLE PROGRAMADO	S
SUELO URBANO DOMINIO PUBLICO	V	SIST. GENERALES ADSCRITOS A ETAPA 1 DE S.U.P.	G
SUELO URBANIZABLE PROGRAMADO ETAPA 1	P	SIST. GENERALES ADSCRITOS A ETAPA 2 DE S.U.P.	J
SUELO URBANIZABLE PROGRAMADO ETAPA 2	Q	SIST. GENERALES ADSCRITOS A S.U.N.P.	M
SUELO URBANIZABLE NO PROGRAMADO	N	SUELO NO URBANIZABLE	R

USOS GLOBALES

VIVIENDA	VIV	TERCIARIO	TER	COMUNICACIONES	COM	MIXTO	MIX
INDUSTRIA	IND	LIBRE	LIB	ESPECIAL	ESP		

CLAVES DE ORDENANZA

RESIDENCIAL EN CASCO	01	TERCIARIO EXENTO	30
RESIDENCIAL UNIFAMILIAR EN BAJA DENSIDAD	02	TERCIARIO COMPACTO	31
RESIDENCIAL UNIFAMILIAR EN ALTA DENSIDAD	03	EQUIPAMIENTOS INSTITUCIONALES	40
CONDOMINIO	04	EQUIPAMIENTO DEPORTIVO INTENSIVO	41
RESIDENCIAL ABIERTA	05	EQUIPAMIENTO DEPORTIVO EXTENSIVO	42
RESIDENCIAL EN BLOQUE	06	ESPACIOS LIBRES (GRADO 1)	50
RESIDENCIAL EN PARQUE	07	ESPACIOS LIBRES (GRADO 2)	51
INDUSTRIA EXTENSIVA	10	ZONAS MILITARES CENSURADAS	60
INDUSTRIA EN GRAN PARCELA	11	ZEPA	70
INDUSTRIA CENTRAL	12	SUELO ESPECIAL PROTECCION ECOLOGICA	80
INDUSTRIA EN APARCAMIENTO Y ALMACENAJE	13	SUELO DE PROTECCION ECOLOGICA SIMPLE	81
INDUSTRIA ENCLAVADA	14	SUELO DEGRADADO A RECUPERAR	82
INDUSTRIA DE ALMACENAMIENTO INFLAMABLE	15	SUELO DE ESPECIAL PROTECCION AGROPECUARIA	83
COMERCIAL TERCIARIO	20	SUELO DE PROTECCION AGROPECUARIA SIMPLE	84
COMERCIAL COMPACTO	21	ZONAS REGULADAS POR E.D, P.E.R.I O P.P APROBADO	00 *

MODALIDAD DE APLICACION

ZONA DE APLICACION DIRECTA	I	ZONAS DE REMISION A ORDENACIONES ANTERIORES	IV
ZONA DE ORDENANZA GRAFICA VINCULANTE	II	AMBITOS DE S. URBANO O URBANIZABLE REMITIDOS A PLANEAMIENTO A DESARROLLAR	V
ZONA CON PROPUESTA DE TRAZADO	III		

CODIGOS

U.VIV.03.I

- MODALIDAD DE APLICACION
- CLAVE DE APLICACION
- USO GLOBAL
- CLASE DE SUELO

(26) NOMBRE DE SECTOR O POLIGONO

(UA 14) NOMBRE DE UNIDAD DE ACTUACION

ALINEACIONES Y DELIMITACIONES

LINEA DE AFECCIONES	LIMITES DE SECTORES Y POLIGONOS
LINEA DE DOMINIO DE CAUCES PUBLICOS	DELIMITACION DE UNIDAD DE ACTUACION
ALINEACIONES	DELIMITACION PERI BORDE DE CASCO
RETRANQUEO OBLIGATORIO EDIFICACION	

* NOTA: ESTAS ZONAS SE ENCUENTRAN REGULADAS A TRAVES DE INSTRUMENTOS DE PLANEAMIENTO EN EJECUCION O POR EJECUTAR, CUYAS ORDENANZAS PARTICULARES SONN LAS DE APLICACION.

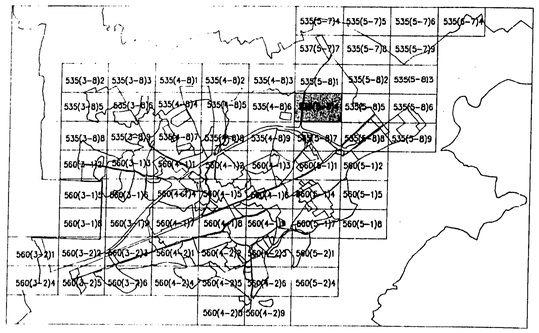

EXCMO. AYUNTAMIENTO DE ALCALA DE HENARES

PLAN GENERAL DE ORDENACION URBANA

PLANO DE CODIGOS

COMPAÑIA PLANIFICADORA

0 20 40 80 120 160 200

NUM EXPEDIENTE 126/88	CARTOGRAFIA C.A.M	FECHA JUNIO 1990	ESCALA 1 / 2000	TRAZADO
APROBACION INICIAL 1ª FECHA: 30 VI 90 V° B° EL ALCALDE PRESIDENTE		APROBACION INICIAL 2ª FECHA: V° B° EL ALCALDE PRESIDENTE		NUM PLANO 4
APROBACION PROVISIONAL FECHA: 28.XII.90		V° B° EL ALCALDE PRESIDENTE		NUM HOJA 535(5-8)4 / NUM ORDEN 105
APROBACION DEFINITIVA FECHA: BOE 14 08 91 / BOCAM 18 07 91		COMUNIDAD AUTONOMA DE MADRID		

COMUNIDAD DE MADRID-CONSEJERIA POLITICA TERRITORIAL-MICROFILMACION

DINA4 148 DINA4 21



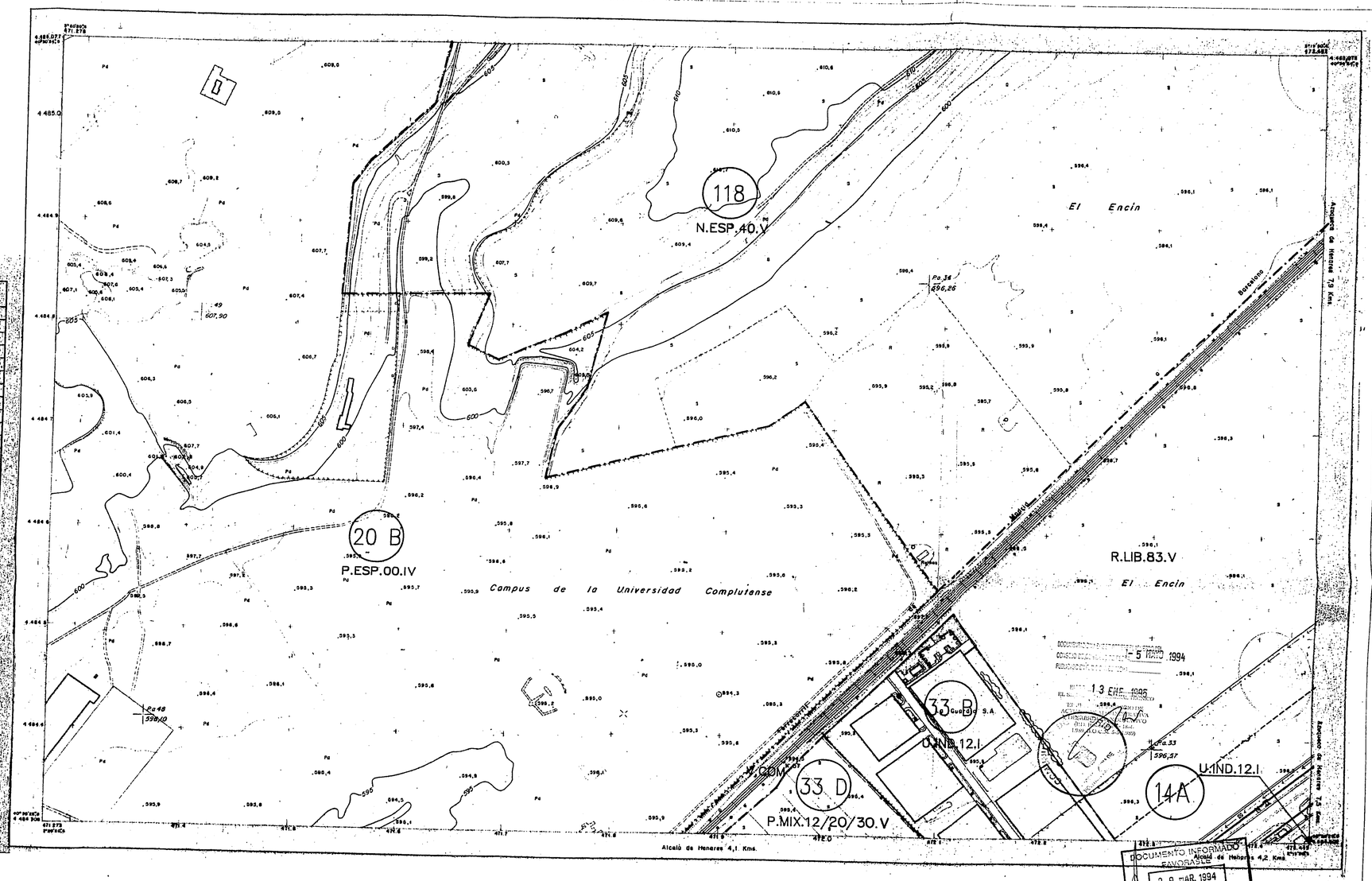



EXCMO. AYUNTAMIENTO DE ALCALA DE HENARES

PLAN GENERAL DE ORDENACION URBANA

PLANO DE CODIGOS

COMPAÑIA PLANIFICADORA

NUM EXPEDIENTE 128/88	CARTOGRAFIA C.A.M	FECHA JUNIO 1990	ESCALA 1 / 2000
APROBACION INICIAL 1ª FECHA: 30.VI.90 V° B° EL ALCALDE PRESIDENTE		APROBACION INICIAL 2ª FECHA: V° B° EL ALCALDE PRESIDENTE	
APROBACION PROVISIONAL FECHA: 28.XII.90		V° B° EL ALCALDE PRESIDENTE	
APROBACION DEFINITIVA FECHA: BOE 14 08 91 BOCAM 18 07 91		COMUNIDAD AUTONOMA DE MADRID	

TRAZADO

NUM PLANO 4

NUM HOJA 535(5-8)5

NUM ORDEN 106

COMUNIDAD DE MADRID-CONSEJERIA POLITICA TERRITORIAL-MICROFILMACION

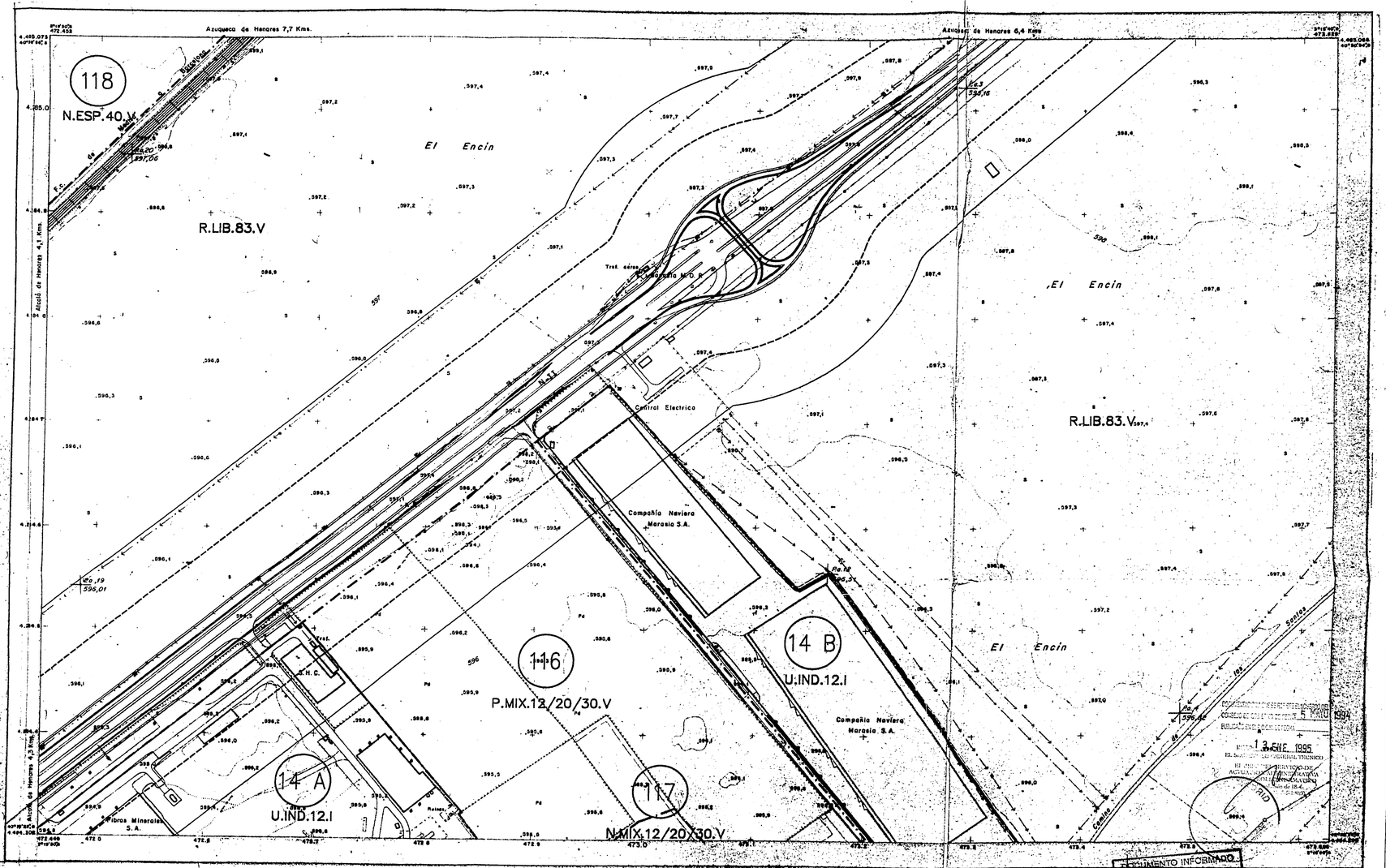

LEYENDA

CLASES DE SUELO

SUELO URBANO DOMINIO PRIVADO	U		SIST. INTERIORES DE S. URBANIZABLE PROGRAMADO		S
SUELO URBANO DOMINIO PUBLICO	V		SIST. GENERALES ADSCRITOS A ETAPA 1 DE S.U.P.		G
SUELO URBANIZABLE PROGRAMADO ETAPA 1	P		SIST. GENERALES ADSCRITOS A ETAPA 2 DE S.U.P.		J
SUELO URBANIZABLE PROGRAMADO ETAPA 2	Q		SIST. GENERALES ADSCRITOS A S.U.N.P.		M
SUELO URBANIZABLE NO PROGRAMADO	N		SUELO NO URBANIZABLE		R

USOS GLOBALES

VIVIENDA	VIV	TERCIARIO	TER	COMUNICACIONES	COM	MIXTO	MIX
INDUSTRIA	IND	LIBRE	LIB	ESPECIAL	ESP		

CLAVES DE ORDENANZA

RESIDENCIAL EN CASCO	01	TERCIARIO EXENTO	30
RESIDENCIAL UNIFAMILIAR EN BAJA DENSIDAD	02	TERCIARIO COMPACTO	31
RESIDENCIAL UNIFAMILIAR EN ALTA DENSIDAD	03	EQUIPAMIENTOS INSTITUCIONALES	40
CONDOMINIO	04	EQUIPAMIENTO DEPORTIVO INTENSIVO	41
RESIDENCIAL INTENSIVA	05	EQUIPAMIENTO DEPORTIVO EXTENSIVO	42
RESIDENCIAL EN BARRIOS	06	ESPACIOS LIBRES (GRADO 1)	50
RESIDENCIAL EN ENSANCHE	07	ESPACIOS LIBRES (GRADO 2)	51
INDUSTRIA EXTENSIVA	10	ZONAS MILITARES CENSURADAS	60
INDUSTRIA EN GRAN PARCELA	11	MIXTA	70
INDUSTRIA INTENSIVA	12	SUELO ESPECIAL PROTECCION ECOLOGICA	80
INDUSTRIA DE INVESTIGACION + DESARROLLO	13	SUELO DE PROTECCION ECOLOGICA SIMPLE	81
INDUSTRIA ACODADA	14	SUELO DEGRADADO A RECUPERAR	82
MANIPULADORAS DE INDUSTRIA INDO	15	SUELO DE ESPECIAL PROTECCION AGROPECUARIA	83
COMERCIAL EXENTO	20	SUELO DE PROTECCION AGROPECUARIA SIMPLE	84
COMERCIAL COMPACTO	21	ZONAS REGULADAS POR E.O. P.E.R.I O P.P APROBADO	00 *

MODALIDAD DE APLICACION

ZONA DE APLICACION DIRECTA	I	ZONA DE REMISION A ORDENACIONES ANTERIORES	IV
ZONA DE ORDENANZA GRAFICA VINCULANTE	II	AMBITOS DE S. URBANO O URBANIZABLE REMITIDOS A PLANEAMIENTO A DESARROLLAR	V
ZONA CON PROPUESTA DE TRAZADO	III		

CODIGOS

U.VIV.03.I

- MODALIDAD DE APLICACION
- CLAVE DE APLICACION
- USO GLOBAL
- CLASE DE SUELO

(26) NOMBRE DE SECTOR O POLIGONO

[UA 14] NOMBRE DE UNIDAD DE ACTUACION

ALINEACIONES Y DELIMITACIONES

LINEA DE AFECCIONES	LIMITES DE SECTORES Y POLIGONOS
LINEA DE SERVIDUMBRE CAUCES PUBLICOS	DELIMITACION DE UNIDAD DE ACTUACION
ALINEACIONES	DELIMITACION PERI SORDE DE CASCO
RETRANQUEO OBLIGATORIO EDIFICACION	

* NOTA: ESTAS ZONAS SE ENCUENTRAN REGULADAS A TRAVES DE INSTRUMENTOS DE PLANEAMIENTO EN EJECUCION O POR EJECUTAR, CUYAS ORDENANZAS PARTICULARES SERAN LAS DE APLICACION.

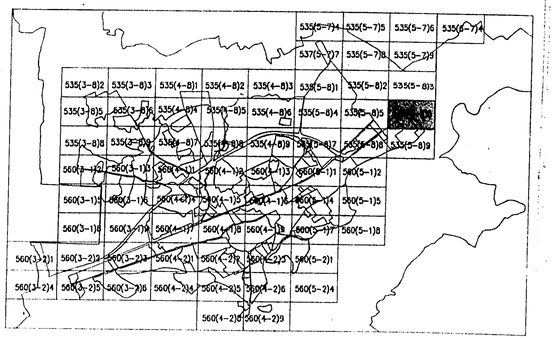

EXCMO. AYUNTAMIENTO DE ALCALA DE HENARES

PLAN GENERAL DE ORDENACION URBANA

PLANO DE CODIGOS

COMPAÑIA PLANIFICADORA

NUM EXPEDIENTE	CARTOGRAFIA	FECHA	ESCALA	TRAZADO
128/88	C.A.M	JUNIO 1990	1 / 2000	

APROBACION INICIAL 1ª FECHA: 30.VI.90 V° B° EL ALCALDE PRESIDENTE

APROBACION INICIAL 2ª FECHA: 28.XII.90 V° B° EL ALCALDE PRESIDENTE

APROBACION PROVISIONAL FECHA: V° B° EL ALCALDE PRESIDENTE

APROBACION DEFINITIVA FECHA: BOE 14 08 91 BOCAM 18 07 91 COMUNIDAD AUTONOMA DE MADRID

NUM PLANO	NUM HOJA	NUM ORDEN
4	535(5-8)6	107

COMUNIDAD DE MADRID-CONSEJERIA POLITICA TERRITORIAL-MICROFILMACION

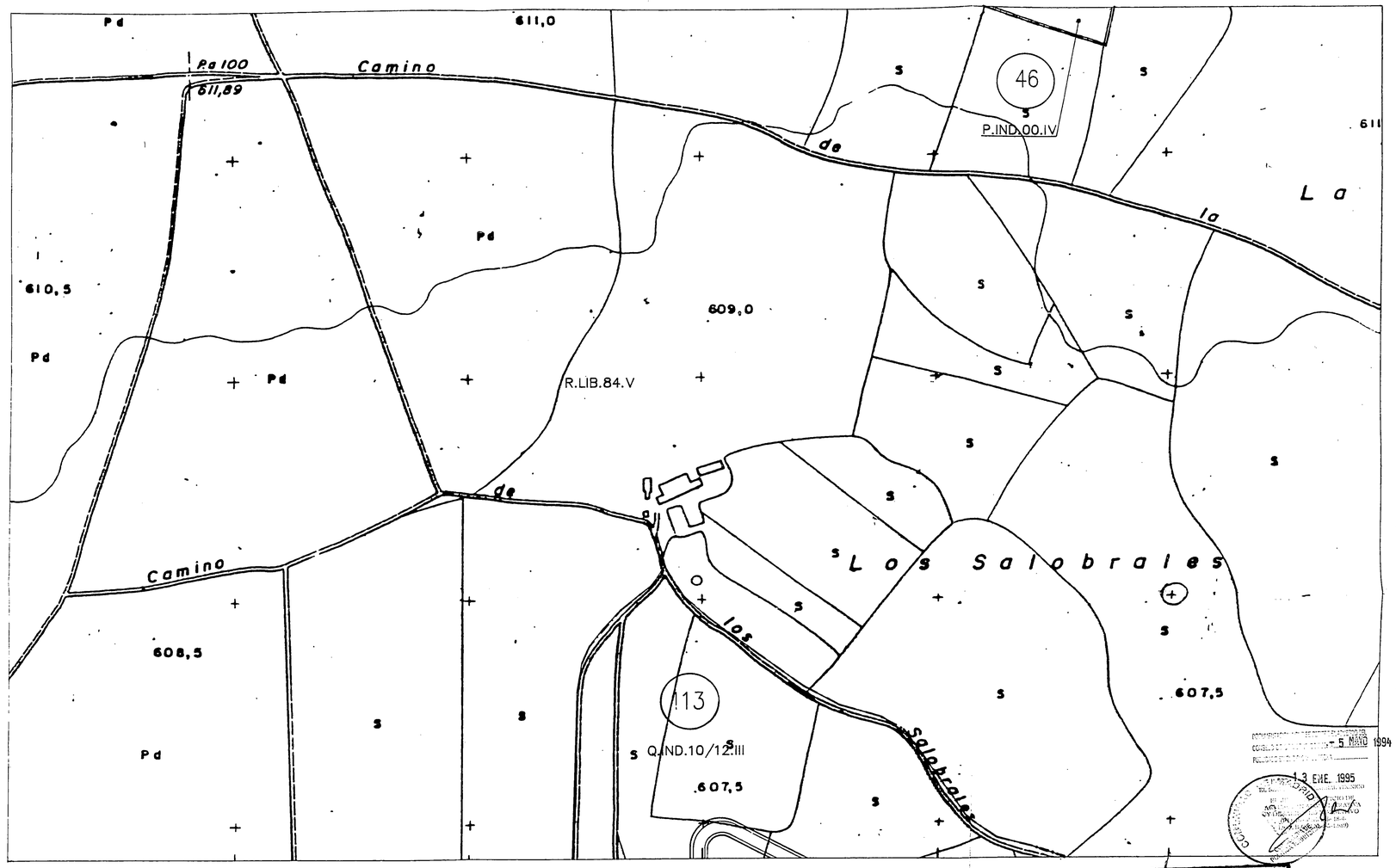

LEYENDA

CLASES DE SUELO

SUELO URBANO · DOMINIO PRIVADO	U	SIST. INTERIORES DE S. URBANIZABLE PROGRAMADO	S		
SUELO URBANO DOMINIO PUBLICO	V	SIST. GENERALES ADSCRITOS A ETAPA 1 DE S.U.P.	G		
SUELO URBANIZABLE PROGRAMADO ETAPA 1	P	SIST. GENERALES ADSCRITOS A ETAPA 2 DE S.U.P.	J		
SUELO URBANIZABLE PROGRAMADO ETAPA 2	Q	SIST. GENERALES ADSCRITOS A S.U.N.P.	M		
SUELO URBANIZABLE NO PROGRAMADO	N	SUELO NO URBANIZABLE	R		

USOS GLOBALES

VIVIENDA	VIV	TERCIARIO	TER	COMUNICACIONES	COM	MIXTO	MIX
INDUSTRIA	IND	LIBRE	LIB	ESPECIAL	ESP		

CLAVES DE ORDENANZA

RESIDENCIAL EN CASCO	01	TERCIARIO EXENTO	30
RESIDENCIAL UNIFAMILIAR EN BAJA DENSIDAD	02	TERCIARIO COMPACTO	31
RESIDENCIAL UNIFAMILIAR EN ALTA DENSIDAD	03	EQUIPAMIENTOS INSTITUCIONALES	40
CONDOMINIO	04	EQUIPAMIENTO DEPORTIVO INTENSIVO	41
RESIDENCIAL INTENSIVA	05	EQUIPAMIENTO DEPORTIVO EXTENSIVO	42
RESIDENCIAL EN BARRIOS	06	ESPACIOS LIBRES (GRADO 1)	50
RESIDENCIAL EN ENSANCHE	07	ESPACIOS LIBRES (GRADO 2)	51
INDUSTRIA EXTENSIVA	10	ZONAS MILITARES CENSURADAS	60
INDUSTRIA EN GRAN PARCELA	11	MIXTA	70
INDUSTRIA EXENTA	12	SUELO ESPECIAL PROTECCION ECOLOGICA	80
INDUSTRIA DE INVESTIGACION + DESARROLLO	13	SUELO DE PROTECCION ECOLOGICA SIMPLE	81
INDUSTRIA MOLESTA	14	SUELO DEGRADADO A RECUPERAR	82
MONOPOLIZACION DE INDUSTRIA NIDO	15	SUELO DE ESPECIAL PROTECCION AGROPECUARIA	83
COMERCIAL EXENTO	20	SUELO DE PROTECCION AGROPECUARIA SIMPLE	84
COMERCIAL COMPACTO	21	ZONAS REGULADAS POR E.D, P.E.R.I O P.P APROBADO	00 *

MODALIDAD DE APLICACION

ZONA DE APLICACION DIRECTA	I	ZONA DE REMISION A ORDENACIONES ANTERIORES	IV
ZONA DE ORDENANZA GRAFICA VINCULANTE	II	AMBITOS DE S. URBANO O URBANIZABLE REMITIDOS A PLANEAMIENTO A DESARROLLAR	V
ZONA CON PROPUESTA DE TRAZADO	III		

CODIGOS

U.VIV.03.I

- MODALIDAD DE APLICACION
- CLAVE DE APLICACION
- USO GLOBAL
- CLASE DE SUELO

(26) NOMBRE DE SECTOR O POLIGONO

[UA 14] NOMBRE DE UNIDAD DE ACTUACION

ALINEACIONES Y DELIMITACIONES

LINEA DE AFECCIONES		LIMITES DE SECTORES Y POLIGONOS	
LINEA DE SOMBRAMIENTO CAUCES PUBLICOS		DELIMITACION DE UNIDAD DE ACTUACION	
ALINEACIONES		DELIMITACION PERI BORDE DE CASCO	
RETRANQUEO OBLIGATORIO EDIFICACION			

* NOTA: ESTAS ZONAS SE ENCUENTRAN REGULADAS A TRAVES DE INSTRUMENTOS DE PLANEAMIENTO EN EJECUCION O POR EJECUTAR, CUYAS ORDENANZAS PARTICULARES SERAN LAS DE APLICACION.

DOCUMENTO INFORMADO FAVORABLE

09 MAR. 1994

EL TECNICO INFORMANTE

S-0061516-1

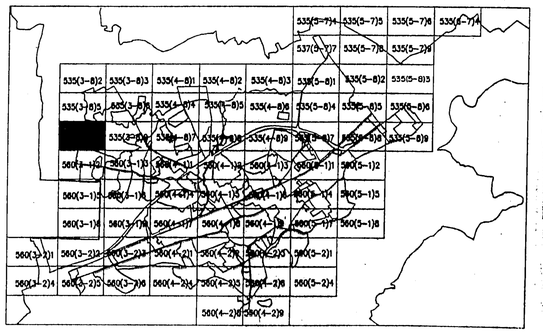

EXCMO. AYUNTAMIENTO DE ALCALA DE HENARES

PLAN GENERAL DE ORDENACION URBANA

PLANO DE CODIGOS

COMPAÑIA PLANIFICADORA

NUM EXPEDIENTE 128/88	CARTOGRAFIA C.A.M	FECHA JUNIO 1990	ESCALA 1 / 2000	TRAZADO
APROBACION INICIAL 1ª FECHA: 30.VI.90 V° B° EL ALCALDE-PRESIDENTE		APROBACION INICIAL 2ª FECHA: V° B° EL ALCALDE PRESIDENTE		NUM PLANO 4
APROBACION PROVISIONAL FECHA: 28.XII.90		V° B° EL ALCALDE PRESIDENTE		NUM HOJA 535(3-8)8 / NUM ORDEN 108
APROBACION DEFINITIVA FECHA: BOE 14 08 91 BOCAM 18 07 91		COMUNIDAD AUTONOMA DE MADRID		

COMUNIDAD DE MADRID-CONSEJERIA POLITICA TERRITORIAL-MICROFILMACION

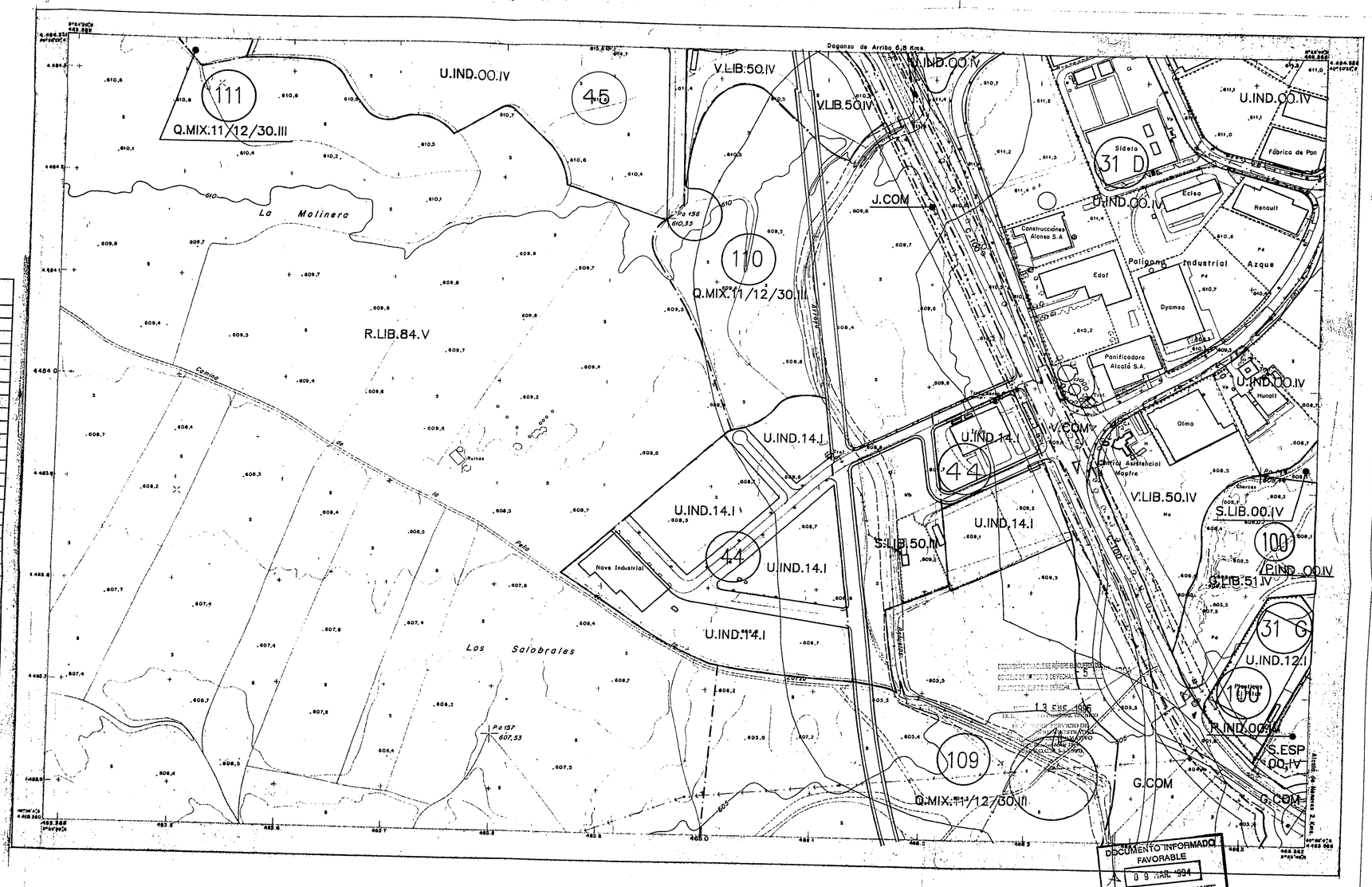

LEYENDA

CLASES DE SUELO

SUELO URBANO DOMINIO PRIVADO	U	SIST. INTERIORES DE S. URBANIZABLE PROGRAMADO	S
SUELO URBANO DOMINIO PUBLICO	V	SIST. GENERALES ADSCRITOS A ETAPA 1 DE S.U.P.	G
SUELO URBANIZABLE PROGRAMADO ETAPA 1	P	SIST. GENERALES ADSCRITOS A ETAPA 2 DE S.U.P.	J
SUELO URBANIZABLE PROGRAMADO ETAPA 2	Q	SIST. GENERALES ADSCRITOS A S.U.N.P.	M
SUELO URBANIZABLE NO PROGRAMADO	N	SUELO NO URBANIZABLE	R

USOS GLOBALES

VIVIENDA	VIV	TERCIARIO	TER	COMUNICACIONES	COM	MIXTO	MIX
INDUSTRIA	IND	LIBRE	LIB	ESPECIAL	ESP		

CLAVES DE ORDENANZA

RESIDENCIAL EN CASCO	01	TERCIARIO EXENTO	30
RESIDENCIAL UNIFAMILIAR EN BAJA DENSIDAD	02	TERCIARIO COMPACTO	31
RESIDENCIAL UNIFAMILIAR EN ALTA DENSIDAD	03	EQUIPAMIENTOS INSTITUCIONALES	40
CONDOMINIO	04	EQUIPAMIENTO DEPORTIVO INTENSIVO	41
RESIDENCIAL INTENSIVA	05	EQUIPAMIENTO DEPORTIVO EXTENSIVO	42
RESIDENCIAL EN VERTICAL	06	ESPACIOS LIBRES (GRADO 1)	50
RESIDENCIAL EN ENSANCHE	07	ESPACIOS LIBRES (GRADO 2)	51
INDUSTRIA EXTENSIVA	10	ZONAS MILITARES CENSURADAS	60
INDUSTRIA EN GRAN PARCELA	11	MIXTA	70
INDUSTRIA EXENTA	12	SUELO ESPECIAL PROTECCION ECOLOGICA	80
INDUSTRIA DE INVESTIGACION + DESARROLLO	13	SUELO DE PROTECCION ECONOMICA SIMPLE	81
INDUSTRIA ADOSADA	14	SUELO DEGRADADO A RECUPERAR	82
AMPLIACIONES DE INDUSTRIA MIXTA	15	SUELO DE ESPECIAL PROTECCION AGROPECUARIA	83
COMERCIAL EXENTO	20	SUELO DE PROTECCION AGROPECUARIA SIMPLE	84
COMERCIAL COMPACTO	21	ZONAS REGULADAS POR E.D. P.E.R.I. O P.P APROBADO	00 *

MODALIDAD DE APLICACION

ZONA DE APLICACION DIRECTA	I	ZONA DE REMISION A ORDENACIONES ANTERIORES	IV
ZONA DE ORDENANZA GRAFICA VINCULANTE	II	AMBITOS DE S. URBANO O URBANIZABLE REMITIDOS A PLANEAMIENTO A DESARROLLAR	V
ZONA CON PROPUESTA DE TRAZADO	III		

CODIGOS

U.VIV.03.I

- MODALIDAD DE APLICACION
- CLAVE DE APLICACION
- USO GLOBAL
- CLASE DE SUELO

(26) NOMBRE DE SECTOR O POLIGONO

UA 14 NOMBRE DE UNIDAD DE ACTUACION

ALINEACIONES Y DELIMITACIONES

LINEA DE AFECCIONES		LIMITES DE SECTORES Y POLIGONOS	
LINEA DE SERVIDUMBRE CAUCES PUBLICOS		DELIMITACION DE UNIDAD DE ACTUACION	
ALINEACIONES		DELIMITACION PERI BORDE DE CASCO	
RETRANQUEO OBLIGATORIO EDIFICACION			

* NOTA: ESTAS ZONAS SE ENCUENTRAN REGULADAS A TRAVES DE INSTRUMENTOS DE PLANEAMIENTO EN EJECUCION O POR EJECUTAR, CUYAS ORDENANZAS PARTICULARES SERAN LAS DE APLICACION.



S-0061517-1

EXCMO. AYUNTAMIENTO DE ALCALA DE HENARES

PLAN GENERAL DE ORDENACION URBANA

PLANO DE CODIGOS

COMPAÑIA PLANIFICADORA

0 20 40 60 120 160 200

NUM EXPEDIENTE 126/88	CARTOGRAFIA C.A.M	FECHA JUNIO 1990	ESCALA 1 / 2000
APROBACION INICIAL 1ª FECHA 30.VI.90 V° B° EL ALCALDE PRESIDENTE		APROBACION INICIAL 2ª FECHA: V° B° EL ALCALDE PRESIDENTE	TRAZADO NUM PLANO 4
APROBACION PROVISIONAL FECHA 28.XII.90 BOE 14 08 91 BOCAM 18 07 91		V° B° EL ALCALDE PRESIDENTE	NUM HOJA 535(3-8)9 / NUM ORDEN 109
APROBACION DEFINITIVA FECHA		COMUNIDAD AUTONOMA DE MADRID	

COMUNIDAD DE MADRID-CONSEJERIA POLITICA TERRITORIAL-MICROFILMACION
DIVAR 418 DIVAR 21

LEYENDA

CLASES DE SUELO

SUELO URBANO: DOMINIO PRIVADO	U	SIST. INTERIORES DE S. URBANIZABLE PROGRAMADO	S
SUELO URBANO: DOMINIO PUBLICO	V	SIST. GENERALES ADSCRITOS A ETAPA 1 DE S.U.P.	G
SUELO URBANIZABLE PROGRAMADO ETAPA 1	P	SIST. GENERALES ADSCRITOS A ETAPA 2 DE S.U.P.	J
SUELO URBANIZABLE PROGRAMADO ETAPA 2	Q	SIST. GENERALES ADSCRITOS A S.U.N.P.	M
SUELO URBANIZABLE NO PROGRAMADO	N	SUELO NO URBANIZABLE	R

USOS GLOBALES

VIVIENDA	VIV.	TERCIARIO	TER	COMUNICACIONES	COM	MIXTO	MIX
INDUSTRIA	IND	LIBRE	LIB	ESPECIAL	ESP		

CLAVES DE ORDENANZA

RESIDENCIAL EN CASCO	01	TERCIARIO EXENTO	30
RESIDENCIAL UNIFAMILIAR EN BAJA DENSIDAD	02	TERCIARIO COMPACTO	31
RESIDENCIAL UNIFAMILIAR EN ALTA DENSIDAD	03	EQUIPAMIENTOS INSTITUCIONALES	40
CONDOMINIO	04	EQUIPAMIENTO DEPORTIVO INTENSIVO	41
RESIDENCIAL INTENSIVA	05	EQUIPAMIENTO DEPORTIVO EXTENSIVO	42
RESIDENCIAL EN BARRIOS	06	ESPACIOS LIBRES (GRADO 1)	50
RESIDENCIAL EN EDIFICACION	07	ESPACIOS LIBRES (GRADO 2)	51
INDUSTRIA EXTENSIVA	10	ZONAS MULTIPLES CENSURADAS	60
INDUSTRIA EN GRAN PARCELA	11	MIXTA	70
INDUSTRIA EXENTA	12	SUELO ESPECIAL PROTECCION ECOLOGICA	80
INDUSTRIA DE INVESTIGACION + DESARROLLO	13	SUELO DE PROTECCION ECOLOGICA SIMPLE	81
INDUSTRIA AGRARIA	14	SUELO DEGRADADO A RECUPERAR	82
APARCAMIENTOS DE INDUSTRIA NIDO	15	SUELO DE ESPECIAL PROTECCION AGROPECUARIA	83
COMERCIAL EXENTO	20	SUELO DE PROTECCION AGROPECUARIA SIMPLE	84
COMERCIAL COMPACTO	21	ZONAS REGULADAS POR L.D, P.E.R.I O P.P APROBADO	00 *

MODALIDAD DE APLICACION

ZONA DE APLICACION DIRECTA	I	ZONA DE REMISION A ORDENACIONES ANTERIORES	IV
ZONA DE ORDENANZA GRAFICA VINCULANTE	II	AMBITOS DE S. URBANO O URBANIZABLE REMITIDOS A PLANEAMIENTO A DESARROLLAR	V
ZONA CON PROPUESTA DE TRAZADO	III		

CODIGOS

U.VIV.03.I

- MODALIDAD DE APLICACION
- CLAVE DE APLICACION
- USO GLOBAL
- CLASE DE SUELO

(26) NOMBRE DE SECTOR O POLIGONO

UA 14 NOMBRE DE UNIDAD DE ACTUACION

ALINEACIONES Y DELIMITACIONES

LINEA DE ALIGNACIONES		LIMITES DE SECTORES Y POLIGONOS	
LINEA DE BORDE DE CAUCES PUBLICOS		DELIMITACION DE UNIDAD DE ACTUACION	
ALINEACIONES		DELIMITACION PERI BORDE DE CASCO	
RETRANQUEO OBLIGATORIO EDIFICACION			

* HASTA ESTAS ZONAS SE ENCUENTRAN REGULADAS A TRAVES DE INSTRUMENTOS DE PLANEAMIENTO EN EJECUCION O POR EJECUTAR, CUYAS ORDENANZAS PARTICULARES SERAN LAS DE APLICACION.

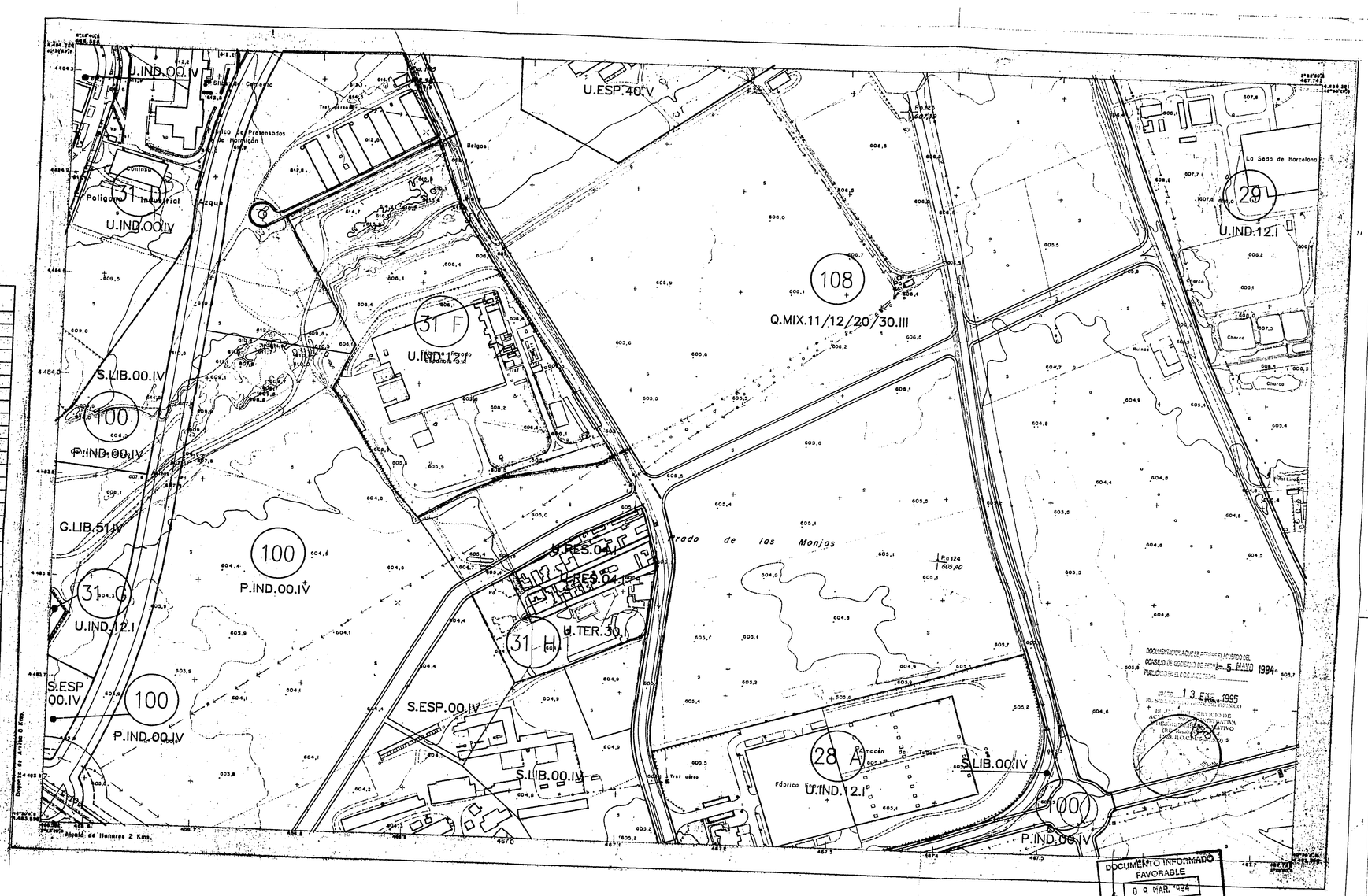

DOCUMENTO QUE SE CITA EN EL ACUERDO DEL CONSEJO DE GOBIERNO DE FECHA 4-5 MAYO 1994 POR LA QUE SE APROBO DEFINITIVAMENTE

13 ENE 1995

DOCUMENTO INFORMADO FAVORABLE

0 9 MAR 1994

EL TECNICO INFORMANTE

S-0061518.1



EXCMO. AYUNTAMIENTO DE ALCALA DE HENARES

PLAN GENERAL DE ORDENACION URBANA

(1) PLANO DE CODIGOS

COMPAÑIA PLANIFICADORA

NUM. EXPEDIENTE 128/88	CARTOGRAFIA CAM	FECHA JUNIO 1990	ESCALA 1 / 2000
APROBACION INICIAL 1ª FECHA: 30.VI.90		APROBACION INICIAL 2ª FECHA: 28.XII.90	
1º Vº EL ALCALDE PRESIDENTE		2º Vº EL ALCALDE PRESIDENTE	
APROBACION PROVISIONAL FECHA		1º Vº EL ALCALDE PRESIDENTE	
APROBACION DEFINITIVA FECHA	BOE 14 08 91 BOCAM 18 07 91	COMUNIDAD AUTONOMA DE MADRID	

TRAZADO

NUM. PLANO	
4	
NUM. HOJA	NUM. ORDEN
535(4-8)7	110

COMUNIDAD DE MADRID-CONSEJERIA POLITICA TERRITORIAL-MICROFILMACION

DIVA 2 / 448 DIVA 1 / 2 1