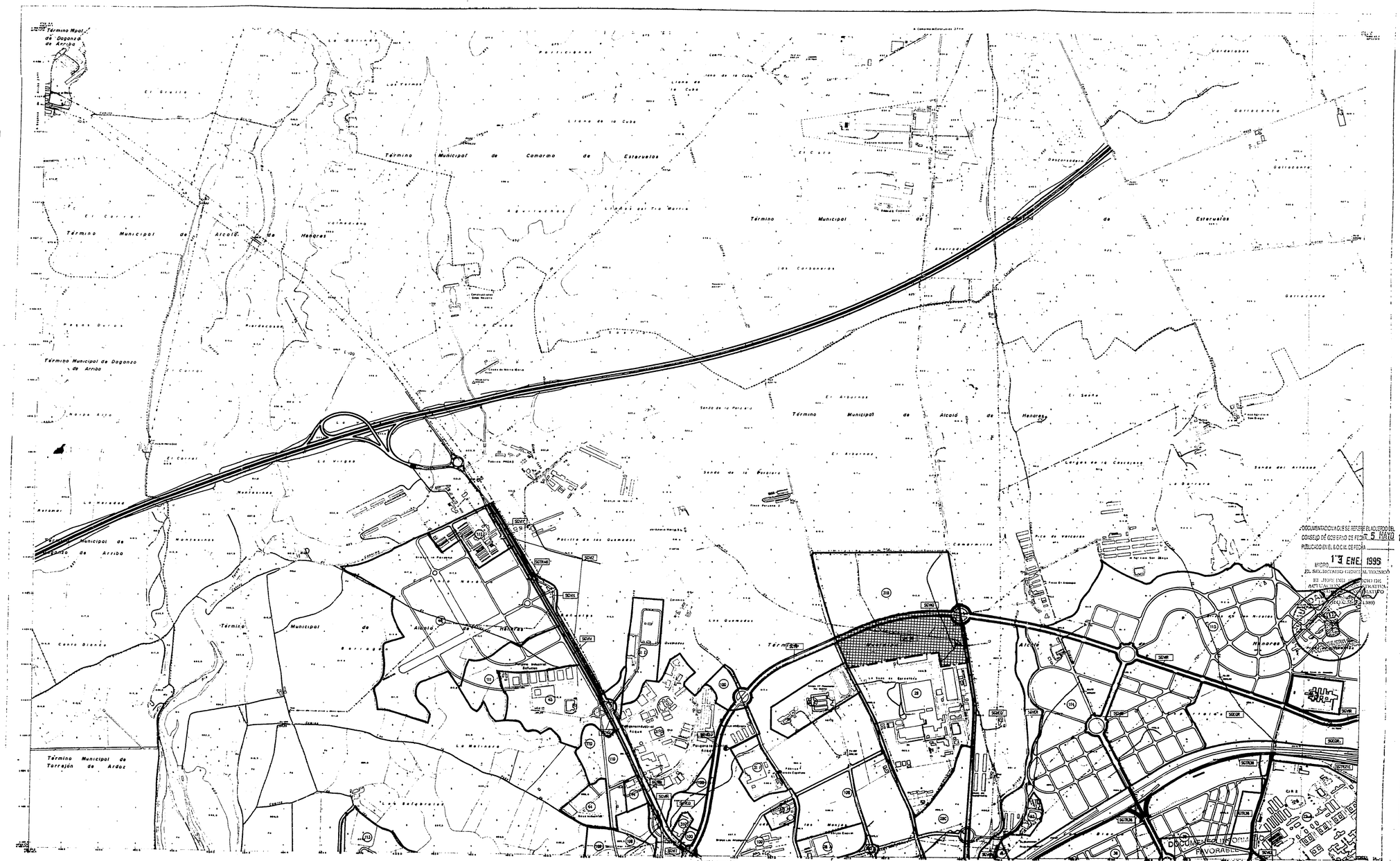
Término Municipal de Camarma de Esteruelas
Término Municipal de Alcalá de Henares
Término Municipal de Daganzo de Arriba
Término Municipal de Torrejón de Ardoz
Término Mpal. de Daganzo de Arriba
Línea de la Cuba
Arroyo del Río Marín
Los Carbonales
Los Albarines
Senda de la Pasadera
Senda de la Ronda
Senda del Arroyo
Cordel de la Concejalía
Gallocanta
Descansadero
Cerro Blanco
Los Melizares
Los Belgaleses
Los Quemados
Polígono de los Quemados
Campiñuela
Pico de Valderas
Pago de Miguelín
Pago de Miguel Sevilla
Pago de Miguel Sevilla
Pago de Miguel Sevilla

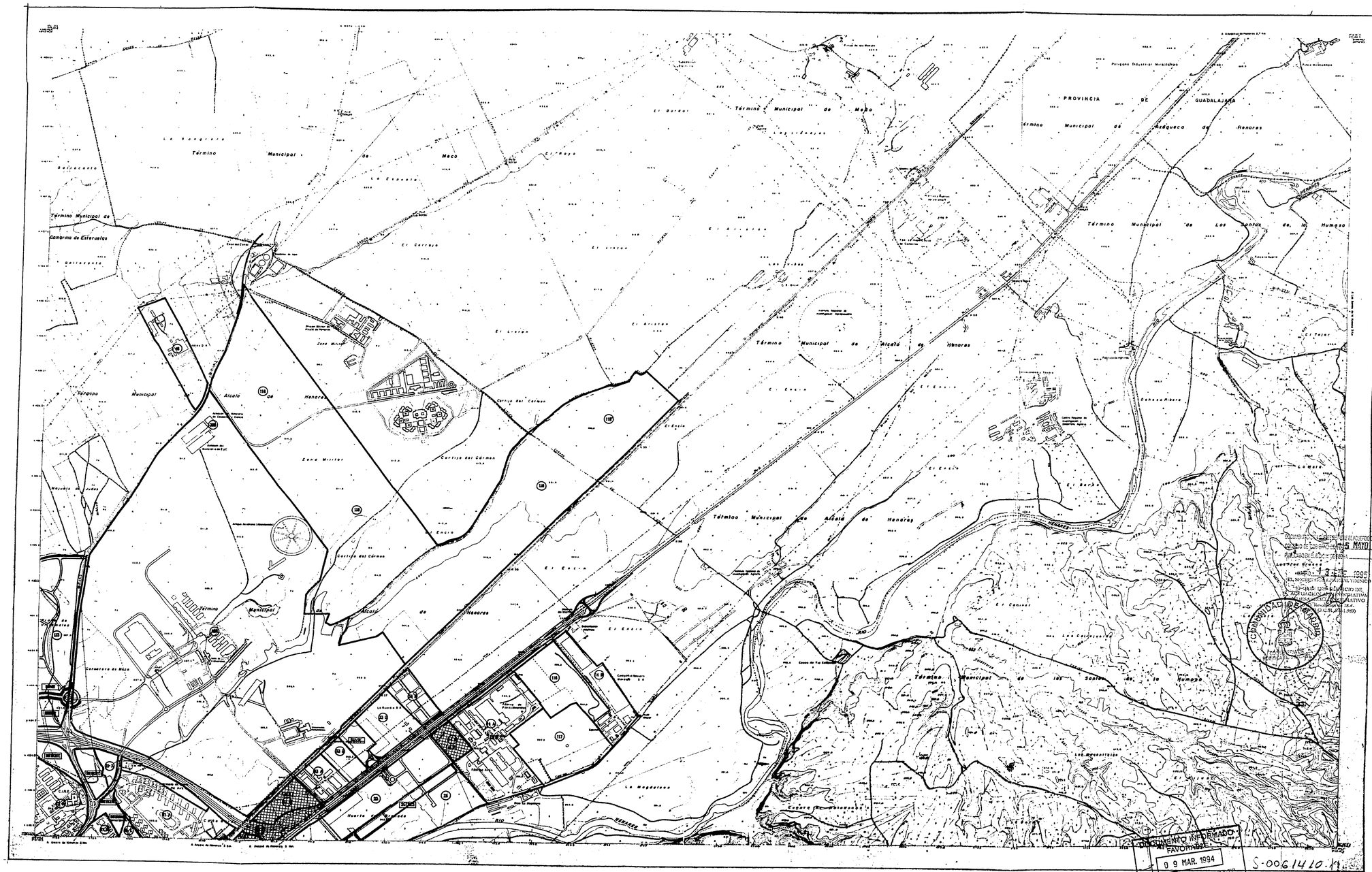

LIMITE DE SECTOR

NUMERO DE SECTOR

UNIDAD DE ACTUACION

NUMERO DE UNIDAD DE ACTUACION

535(2-3)

535(2-4) 535(3-4)

560(1-2) 560(2-2) 560(3-2)

EXCMO AYUNTAMIENTO DE ALCALA DE HENARES

PLAN GENERAL DE ORDENACION URBANA

SECTORIZACION

ATENDIDA ESCALA INDICATIVA PARA LOS SUELOS URBANOS Y URBANIZABLES ACTUANDO A LOS PLANOS DE LA SERIE 1/2000

COMPAÑIA PLANIFICADORA

NUM EXPEDIENTE	CARTOGRAFIA	FECHA	ESCALA	TRAZADO
128/88	C.A.M.	JUNIO 1990	1 /10000	NUM PLANO 1

APROBACION INICIAL 1ª FECHA 30.VI.90 Vº Bº EL ALCALDE PRESIDENTE

APROBACION INICIAL 2ª FECHA 28.XII.90 Vº Bº EL ALCALDE PRESIDENTE

APROBACION PROVISIONAL FECHA BOE 14 08 91 Vº Bº EL ALCALDE PRESIDENTE

APROBACION DEFINITIVA FECHA BOCAM 18 07 91 (COMUNIDAD AUTONOMA DE MADRID)

NUM HOJA	NUM ORDEN
535(3-4)	2

COMUNIDAD DE MADRID-CONSEJERIA POLITICA TERRITORIAL-MICROFILMACION

DINAR 1418 DINAR 21

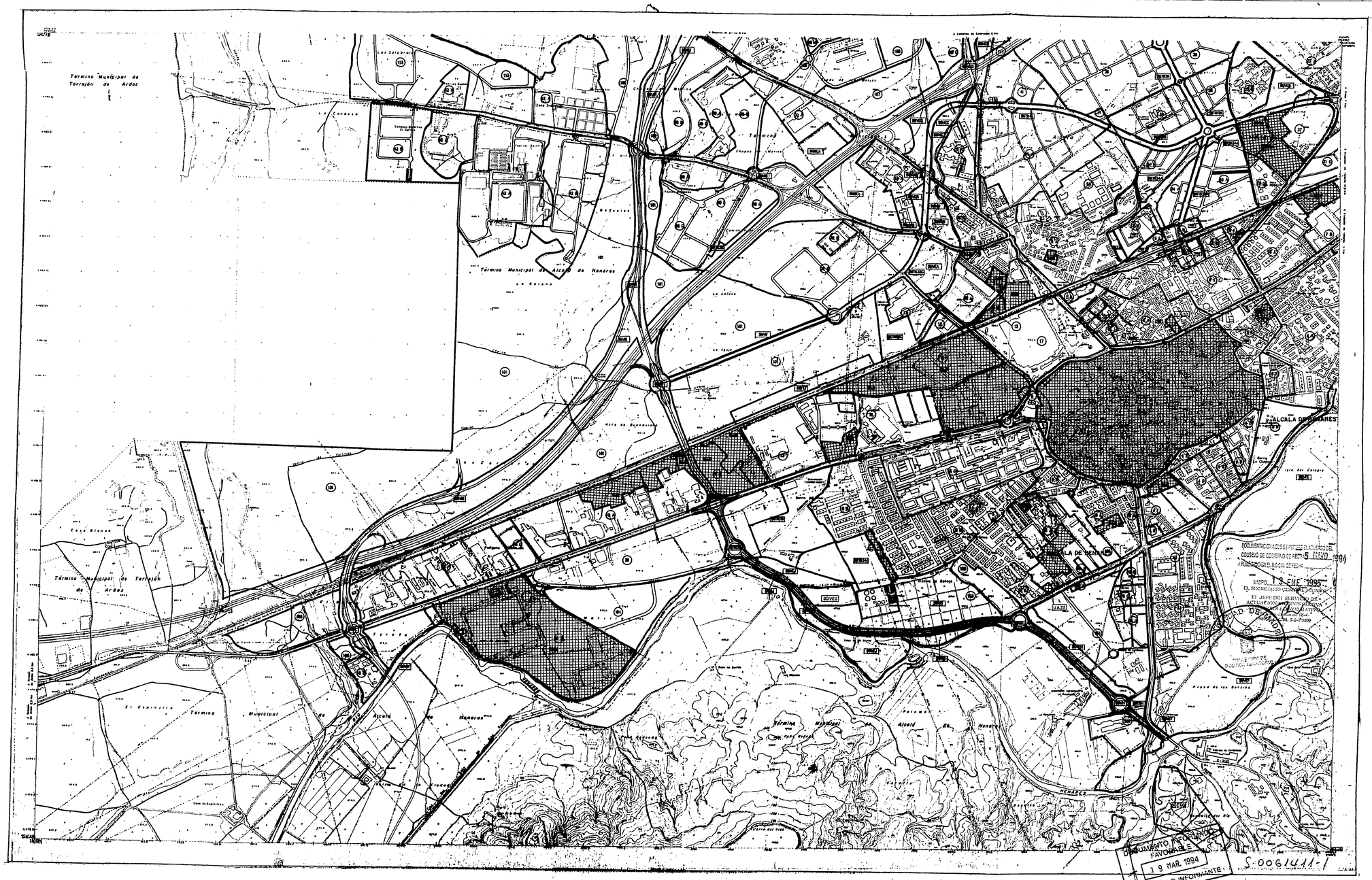

LIMITE DE SECTOR

NUMERO DE SECTOR

UNIDAD DE ACTUACION

NUMERO DE UNIDAD DE ACTUACION

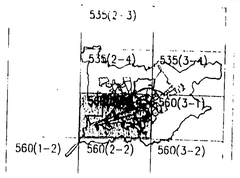

EXCMO AYUNTAMIENTO DE ALCALA DE HENARES

PLAN GENERAL DE ORDENACION URBANA

SECTORIZACION

ATENCION ESCALA INDICATIVA PARA LOS SUELOS URBANOS Y URBANIZABLES REFERIRSE A LOS PLANOS DE LA SERIE 1/2000

NUM EXPEDIENTE	CARTOGRAFIA	FECHA	ESCALA	TRAZADO
129/88	C.A.M.	JUNIO 1990	1 /10000	

APROBACION INICIAL 1ª FECHA 30.VI.90 — Vº Bº EL ALCALDE PRESIDENTE

APROBACION INICIAL 2ª FECHA 28.XII.90 — Vº Bº EL ALCALDE PRESIDENTE

APROBACION PROVISIONAL FECHA — Vº Bº EL ALCALDE PRESIDENTE

BOE 14 08 91

BOCAM 18 07 91

NUM PLANO: I

NUM HOJA: 560(2-1) — NUM ORDEN: 3

COMPAÑIA PLANIFICADORA

LA FIRMA O IMPRESIÓN DE LA RÚBRICA Y SELLO HUMEDO DE QUIEN ORDENA EL ACUERDO ES SUSTITUIDA POR LA ACTUALIZACION DE LA CLAVE DE ACCESO

COMUNIDAD DE MADRID-CONSEJERIA. POLITICA TERRITORIAL-MICROFILMACION

DINA2 1/48 SO 12

DINA2 1/48 SO 12

DINA2 1/48 SO 12

COMUNIDAD DE MADRID-CONSEJERIA POLITICA TERRITORIAL-MICROFILMACION

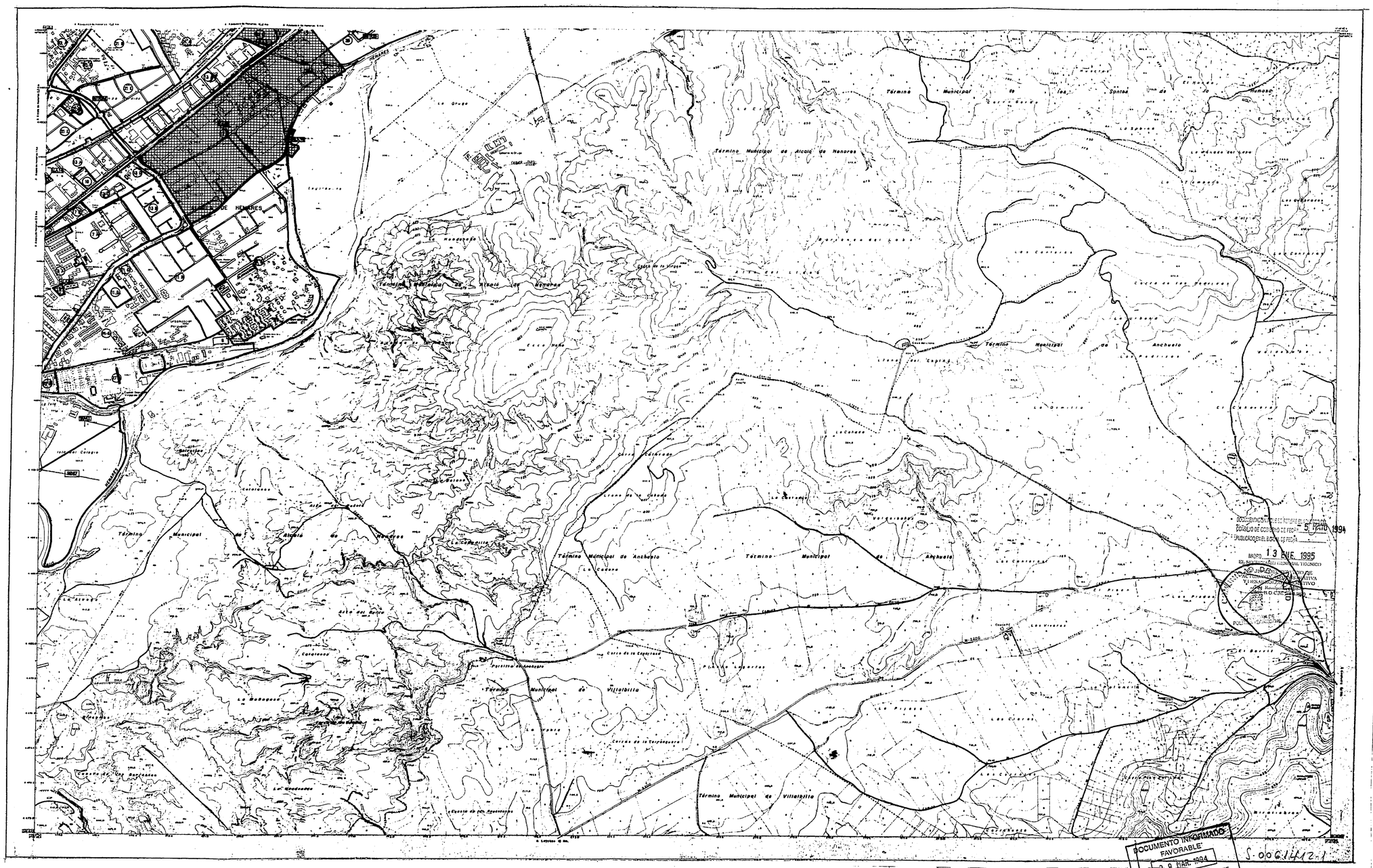

LIMITE DE SECTOR

(16) NUMERO DE SECTOR

UNIDAD DE ACTUACION

(U.A.1) NUMERO DE UNIDAD DE ACTUACION

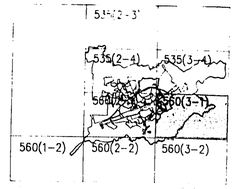

EXCMO. AYUNTAMIENTO DE ALCALA DE HENARES

PLAN GENERAL DE ORDENACION URBANA

ESCALA GRAFICA PARA LOS SUELOS URBANOS Y URBANIZABLES
ADAPTADA A LOS PLANOS DE LA ZONA 1/2000

NUM EXPEDIENTE	CARTOGRAFIA	FECHA	ESCALA	TRAZADO
125/90	CAM	JUNIO 1990	1/10000	

APROBACION INICIAL 1º FECHA 30.VI.90 — Vº Bº EL ALCALDE PRESIDENTE	APROBACION INICIAL 2º FECHA 28.XII.90 — Vº Bº EL ALCALDE PRESIDENTE	NUM PLANO: I
APROBACION PROVISIONAL FECHA — Vº Bº EL ALCALDE PRESIDENTE		NUM HOJA: 560(3-I) — NUM ORDEN: 4
APROBACION DEFINITIVA FECHA BOE 14 08 91 / BOCAM 18 07 91 COMUNIDAD AUTONOMA DE MADRID		

COMPAÑIA PLANIFICADORA

DINAE 1418 DINAE 3.1