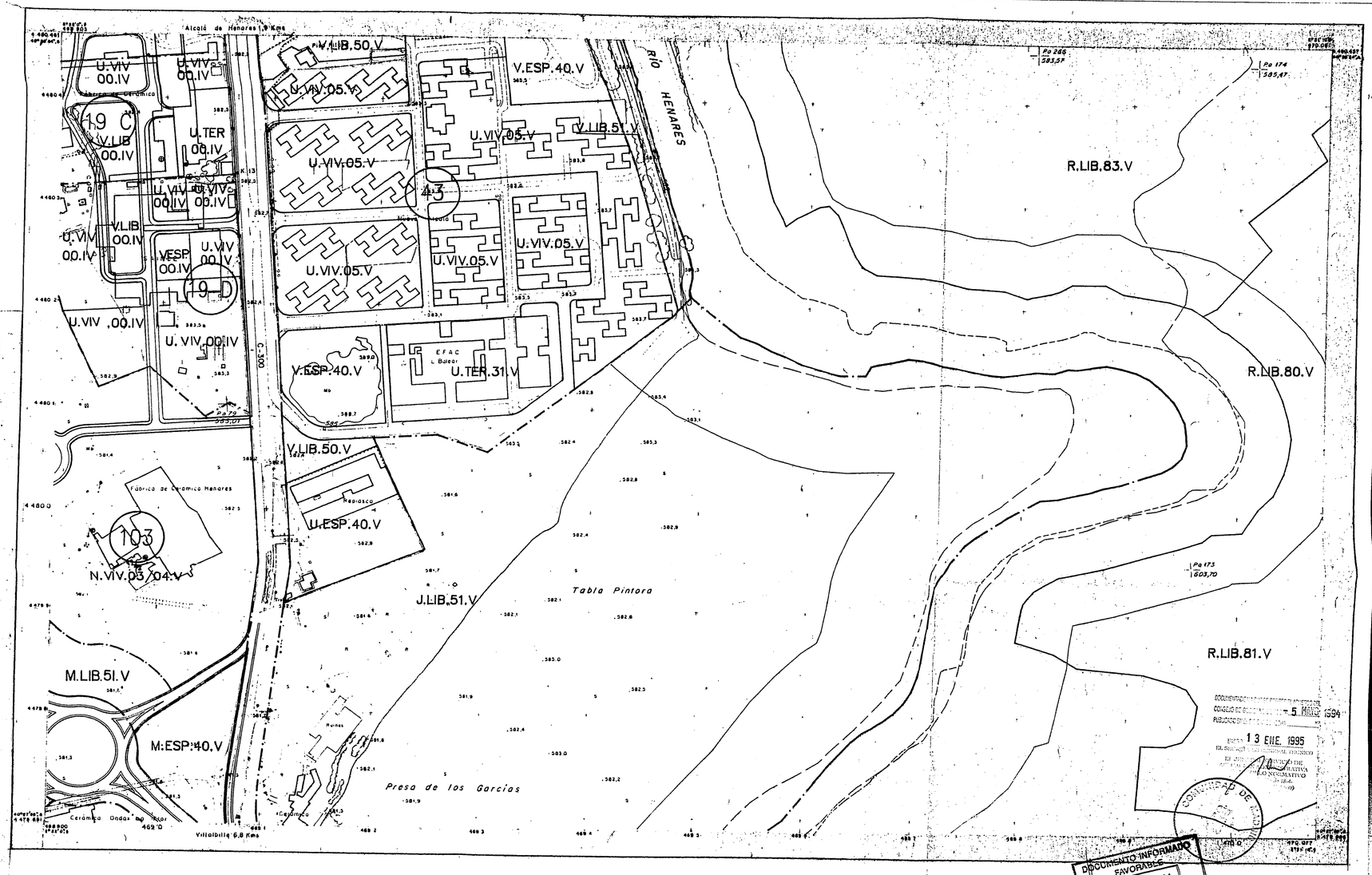

LEYENDA

CLASES DE SUELO

SUELO URBANO DOMINIO PRIVADO	U	SIST. INTERIORES DE S. URBANIZABLE PROGRAMADO	S
SUELO URBANO DOMINIO PUBLICO	V	SIST. GENERALES ADSCRITOS A ETAPA 1 DE S.U.P.	G
SUELO URBANIZABLE PROGRAMADO ETAPA 1	P	SIST. GENERALES ADSCRITOS A ETAPA 2 DE S.U.P.	J
SUELO URBANIZABLE PROGRAMADO ETAPA 2	Q	SIST. GENERALES ADSCRITOS A S.U.N.P.	M
SUELO URBANIZABLE NO PROGRAMADO	N	SUELO NO URBANIZABLE	R

USOS GLOBALES

VIVIENDA	VIV	TERCIARIO	TER	COMUNICACIONES	COM	MIXTO	MIX
INDUSTRIA	IND	LIBRE	LIB	ESPECIAL	ESP		

CLAVES DE ORDENANZA

RESIDENCIAL EN CASCO	01	TERCIARIO EXENTO	30
RESIDENCIAL UNIFAMILIAR EN BAJA DENSIDAD	02	TERCIARIO COMPACTO	31
RESIDENCIAL UNIFAMILIAR EN ALTA DENSIDAD	03	EQUIPAMIENTOS INSTITUCIONALES	40
CONDOMINIO	04	EQUIPAMIENTO DEPORTIVO INTENSIVO	41
RESIDENCIAL INTENSIVA	05	EQUIPAMIENTO DEPORTIVO EXTENSIVO	42
RESIDENCIAL EN BARRIOS	06	ESPACIOS LIBRES (GRADO 1)	50
RESIDENCIAL EN ENSANCHE	07	ESPACIOS LIBRES (GRADO 2)	51
INDUSTRIA EXTENSIVA	10	ZONAS MILITARES CENSURADAS	60
INDUSTRIA EN GRAN PARCELA	11	MIXTA	70
INDUSTRIA EXENTA	12	SUELO ESPECIAL PROTECCION ECOLOGICA	80
INDUSTRIA DE INVESTIGACION + DESARROLLO	13	SUELO DE PROTECCION ECOLOGICA SIMPLE	81
INDUSTRIA ADOSADA	14	SUELO DEGRADADO A RECUPERAR	82
MINIPOLIGONOS DE INDUSTRIA MIXTA	15	SUELO DE ESPECIAL PROTECCION AGROPECUARIA	83
COMERCIAL EXENTO	20	SUELO DE PROTECCION AGROPECUARIA SIMPLE	84
COMERCIAL COMPACTO	21	ZONAS REGULADAS POR E.D. P.E.R.I. O R.B. APROBADO	00*

MODALIDAD DE APLICACION

ZONA DE APLICACION DIRECTA	I	ZONA DE REMISION A ORDENACIONES ANTERIORES	IV
ZONA DE ORDENANZA GRAFICA VINCULANTE	II	AMBITOS DE IL URBANO O URBANIZABLE REMITIDOS A PLANEAMIENTO A DESARROLLAR	V
ZONA CON PROPUESTA DE TRAZADO	III		

CODIGOS

U.VIV.03.I

- MODALIDAD DE APLICACION
- CLAVE DE APLICACION
- USO GLOBAL
- CLASE DE SUELO

(26) NOMBRE DE SECTOR O POLIGONO

UA 14 NOMBRE DE UNIDAD DE ACTUACION

ALINEACIONES Y DELIMITACIONES

LINEA DE AFECCIONES	LIMITES DE SECTORES Y POLIGONOS
LINEA DE SERVIDUMBRE CAUCES PUBLICOS	DELIMITACION DE UNIDAD DE ACTUACION
ALINEACIONES	DELIMITACION PERI BORDE DE CASCO
RETRANQUEO OBLIGATORIO EDIFICACION	

* NOTA: ESTAS ZONAS SE ENCUENTRAN REGULADAS A TRAVES DE INSTRUMENTOS DE PLANEAMIENTO EN EJECUCION O POR EJECUTAR, CUYAS ORDENANZAS PARTICULARES SERAN LAS DE APLICACION.

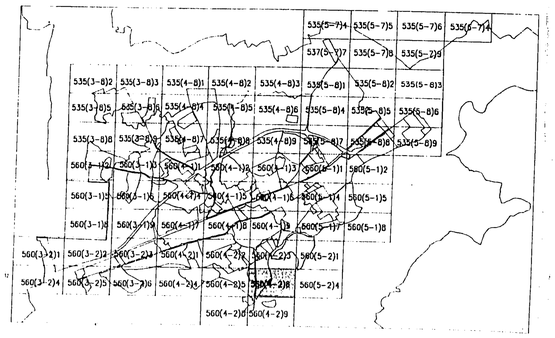

DOCUMENTO INFORMADO FAVORABLE
09 MAR. 1994
EL TECNICO INFORMANTE

S-0061557-1

EXCMO. AYUNTAMIENTO DE ALCALA DE HENARES

PLAN GENERAL DE ORDENACION URBANA

PLANO DE CODIGOS

COMPAÑIA PLANIFICADORA S.A. PARA LA ARQUITECTURA Y EL URBANISMO P. DE LA HABANA 32 MADRID 28036 TEL. 3430000 / FAX 3430100 CIF A28242520

0 20 40 80 120 160 200

NUM EXPEDIENTE	CARTOGRAFIA	FECHA	ESCALA	TRAZADO
128/88	C.A.M	JUNIO 1990	1 / 2000	

APROBACION INICIAL 2ª FECHA: 30.VI.90
V° B° EL ALCALDE PRESIDENTE

APROBACION INICIAL FECHA: 28.XII.90
V° B° EL ALCALDE PRESIDENTE

APROBACION PROVISIONAL FECHA:
V° B° EL ALCALDE PRESIDENTE

APROBACION DEFINITIVA FECHA: BOE 14 08 91 BOCAM 18 07 91
COMUNIDAD AUTONOMA DE MADRID

NUM PLANO: 4

NUM HOJA	NUM ORDEN
560(4-2)6	150

COMUNIDAD DE MADRID-CONSEJERIA POLITICA TERRITORIAL-MICROFILMACION

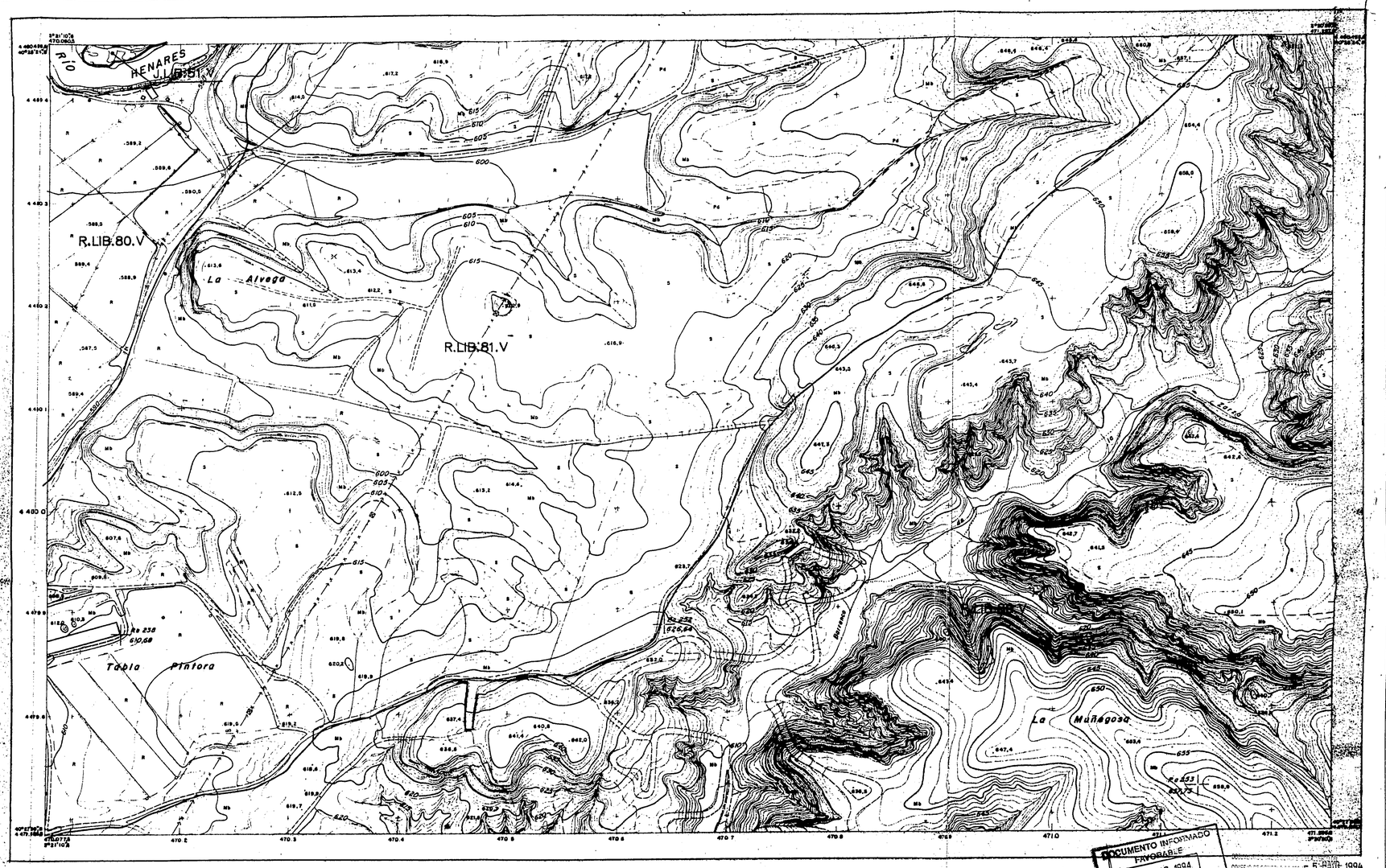

LEYENDA

CLASES DE SUELO

SUELO URBANO DOMINIO PRIVADO	U	SIST. INTERIORES DE S. URBANIZABLE PROGRAMADO	S
SUELO URBANO DOMINIO PUBLICO	V	SIST. GENERALES ADSCRITOS A ETAPA 1 DE S.U.P.	G
SUELO URBANIZABLE PROGRAMADO ETAPA 1	P	SIST. GENERALES ADSCRITOS A ETAPA 2 DE S.U.P.	J
SUELO URBANIZABLE PROGRAMADO ETAPA 2	Q	SIST. GENERALES ADSCRITOS A S.U.N.P.	M
SUELO URBANIZABLE NO PROGRAMADO	N	SUELO NO URBANIZABLE	R

USOS GLOBALES

VIVIENDA	VIV	TERCIARIO	TER	DOTACIONES	COM	MIXTO	MIX
INDUSTRIA	IND	LIBRE	LIB	ESPECIAL	ESP		

CLAVES DE ORDENANZA

[illegible]	01	TERCIARIO EXENTO	30
[illegible]	02	TERCIARIO COMPACTO	31
[illegible]	03	EQUIPAMIENTOS INSTITUCIONALES	40
[illegible]	04	EQUIPAMIENTO DEPORTIVO INTENSIVO	41
[illegible]	05	EQUIPAMIENTO DEPORTIVO EXTENSIVO	42
[illegible]	06	ESPACIOS LIBRES (GRADO 1)	50
[illegible]	07	ESPACIOS LIBRES (GRADO 2)	51
[illegible]	10	ZONAS VERDES CONTINUAS	60
[illegible]	11	MESA	70
[illegible]	12	SUELO ESPECIAL PROTECCION ECOLOGICA	80
[illegible] + DESARROLLO	13	SUELO DE PROTECCION ECOLOGICA SIMPLE	81
[illegible]	14	SUELO DEGRADADO A RECUPERAR	82
[illegible]	15	SUELO DE ESPECIAL PROTECCION AGROPECUARIA	83
[illegible]	20	SUELO DE PROTECCION AGROPECUARIA SIMPLE	84
[illegible]	21	ZONAS REGULADAS POR E.D. P.E.R.I. O P.P. APROBADO	OO*

MODALIDAD DE APLICACION

ZONA DE APLICACION DIRECTA	I	ZONA DE REMISION A ORDENACIONES ANTERIORES	IV
ZONA DE ORDENANZA GRAFICA VINCULANTE	II	AMBITOS DE S. URBANO O URBANIZABLE REMITIDOS A PLANEAMIENTO A DESARROLLAR	V
ZONA CON PRECISIONES DE TRAZADO	III		

CODIGOS

U.V.N.01

MODALIDAD DE APLICACION
CLAVE DE APLICACION
USO GLOBAL
CLASE DE SUELO

26 NOMBRE DE SECTOR O POLIGONO

UA 14 NOMBRE DE UNIDAD DE ACTUACION

ALINEACIONES Y DELIMITACIONES

LINEA DE APLICACION		LIMITES DE SECTORES Y POLIGONOS	
LINEA DE DOMINIO PUBLICO CAUCES PUBLICOS		DELIMITACION DE UNIDAD DE ACTUACION	
ALINEACIONES		DELIMITACION POR BORDE DE CASCO	
RETRANQUEO OBLIGATORIO EDIFICACION			

* NOMS ESTAS ZONAS SE EXCLUIRAN REGULADAS A TRAVES DE INSTRUMENTOS DE PLANEAMIENTO EN EJECUCION O POR EJECUTAR, CUYAS ORDENANZAS PARTICULARES SERAN LAS DE APLICACION.

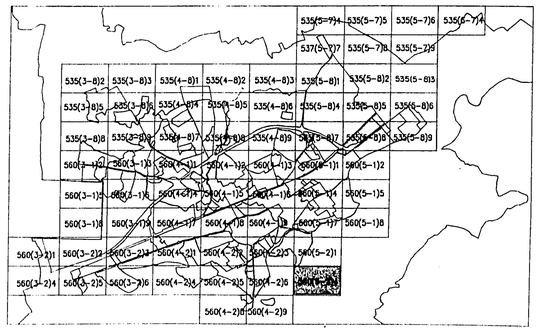

DOCUMENTO INFORMADO FAVORABLE
09 MAR. 1994
EL TECNICO INFORMANTE

CONSEJO DE GOBIERNO — 5 MAYO 1994
RESOLUCION

13 ENE 1995

EXCMO. AYUNTAMIENTO DE ALCALA DE HENARES

PLAN GENERAL DE ORDENACION URBANA

PLANO DE CODIGOS

COMPAÑIA PLANIFICADORA

0 20 40 80 120 160 200

NUM EXPEDIENTE 128/88	CARTOGRAFIA C.A.M.	FECHA JUNIO 1990	ESCALA 1 / 2000	TRAZADO
APROBACION INICIAL FECHA: 30.VI.90 V° B° EL ALCALDE PRESIDENTE		APROBACION INICIAL 2ª FECHA: V° B° EL ALCALDE PRESIDENTE		NUM PLANO 4
APROBACION PROVISIONAL FECHA: 28.XII.90		V° B° EL ALCALDE PRESIDENTE		NUM HOJA 560(5-2)4 / NUM ORDEN 151
APROBACION DEFINITIVA FECHA: BOE 14 08 91 ROCAM 18 07 91		COMUNIDAD AUTONOMA DE MADRID		

COMUNIDAD DE MADRID-CONSEJERIA POLITICA TERRITORIAL-MICROFILMACION

LEYENDA

CLASES DE SUELO

SUELO URBANO DOMINIO PRIVADO	U	SIST. INTERIORES DE S. URBANIZABLE PROGRAMADO	S
SUELO URBANO DOMINIO PUBLICO	V	SIST. GENERALES ADSCRITOS A ETAPA 1 DE S.U.P.	G
SUELO URBANIZABLE PROGRAMADO ETAPA 1	P	SIST. GENERALES ADSCRITOS A ETAPA 2 DE S.U.P.	J
SUELO URBANIZABLE PROGRAMADO ETAPA 2	Q	SIST. GENERALES ADSCRITOS A S.U.N.P.	M
SUELO URBANIZABLE NO PROGRAMADO	N	SUELO NO URBANIZABLE	R

USOS GLOBALES

VIVIENDA	VIV	TERCIARIO	TER	COMUNICACIONES	COM	MIXTO	MIX
INDUSTRIA	IND	LIBRE	LIB	ESPECIAL	ESP		

CLAVES DE ORDENANZA

RESIDENCIAL EN CASCO	01	TERCIARIO EXENTO	30
RESIDENCIAL UNIFAMILIAR EN BAJA DENSIDAD	02	TERCIARIO COMPACTO	31
RESIDENCIAL UNIFAMILIAR EN ALTA DENSIDAD	03	EQUIPAMIENTOS INSTITUCIONALES	40
CONDOMINIO	04	EQUIPAMIENTO DEPORTIVO INTENSIVO	41
RESIDENCIAL INTENSIVA	05	EQUIPAMIENTO DEPORTIVO EXTENSIVO	42
RESIDENCIAL EN BARRIOS	06	ESPACIOS LIBRES (GRADO 1)	50
RESIDENCIAL EN ENSANCHE	07	ESPACIOS LIBRES (GRADO 2)	51
INDUSTRIA EXTENSIVA	10	ZONAS MILITARES CENSURADAS	60
INDUSTRIA EN GRAN PARCELA	11	MIXTA	70
INDUSTRIA EXENTA	12	SUELO ESPECIAL PROTECCION ECOLOGICA	80
INDUSTRIA DE INVESTIGACION Y DESARROLLO	13	SUELO DE PROTECCION ECOLOGICA SIMPLE	81
INDUSTRIA ADOSADA	14	SUELO DEGRADADO A RECUPERAR	82
MINIPOLIGONOS DE INDUSTRIA NIDO	15	SUELO DE ESPECIAL PROTECCION AGROPECUARIA	83
COMERCIAL EXENTO	20	SUELO DE PROTECCION AGROPECUARIA SIMPLE	84
COMERCIAL COMPACTO	21	ZONAS REGULADAS POR E.D, P.E.R.I O P.P APROBADO	00 *

MODALIDAD DE APLICACION

ZONA DE APLICACION DIRECTA	I	ZONA DE REMISION A ORDENACIONES ANTERIORES	IV
ZONA DE ORDENANZA GRAFICA VINCULANTE	II	AMBITOS DE S. URBANO O URBANIZABLE REMITIDOS A PLANEAMIENTO A DESARROLLAR	V
ZONA CON PROPUESTA DE TRAZADO	III		

CODIGOS

U.VIV.03.I

- MODALIDAD DE APLICACION
- CLAVE DE APLICACION
- USO GLOBAL
- CLASE DE SUELO

(26) NOMBRE DE SECTOR O POLIGONO

[UA 14] NOMBRE DE UNIDAD DE ACTUACION

ALINEACIONES Y DELIMITACIONES

LINEA DE AFECCIONES	LIMITES DE SECTORES Y POLIGONOS
LINEA DE SERVIDUMBRE CAUCES PUBLICOS	DELIMITACION DE UNIDAD DE ACTUACION
ALINEACIONES	DELIMITACION PERI BORDE DE CASCO
RETRANQUEO OBLIGATORIO EDIFICACION	

* NOTA: ESTAS ZONAS SE ENCUENTRAN REGULADAS A TRAVES DE INSTRUMENTOS DE PLANEAMIENTO EN EJECUCION O POR EJECUTAR, CUYAS ORDENANZAS PARTICULARES SERAN LAS DE APLICACION.

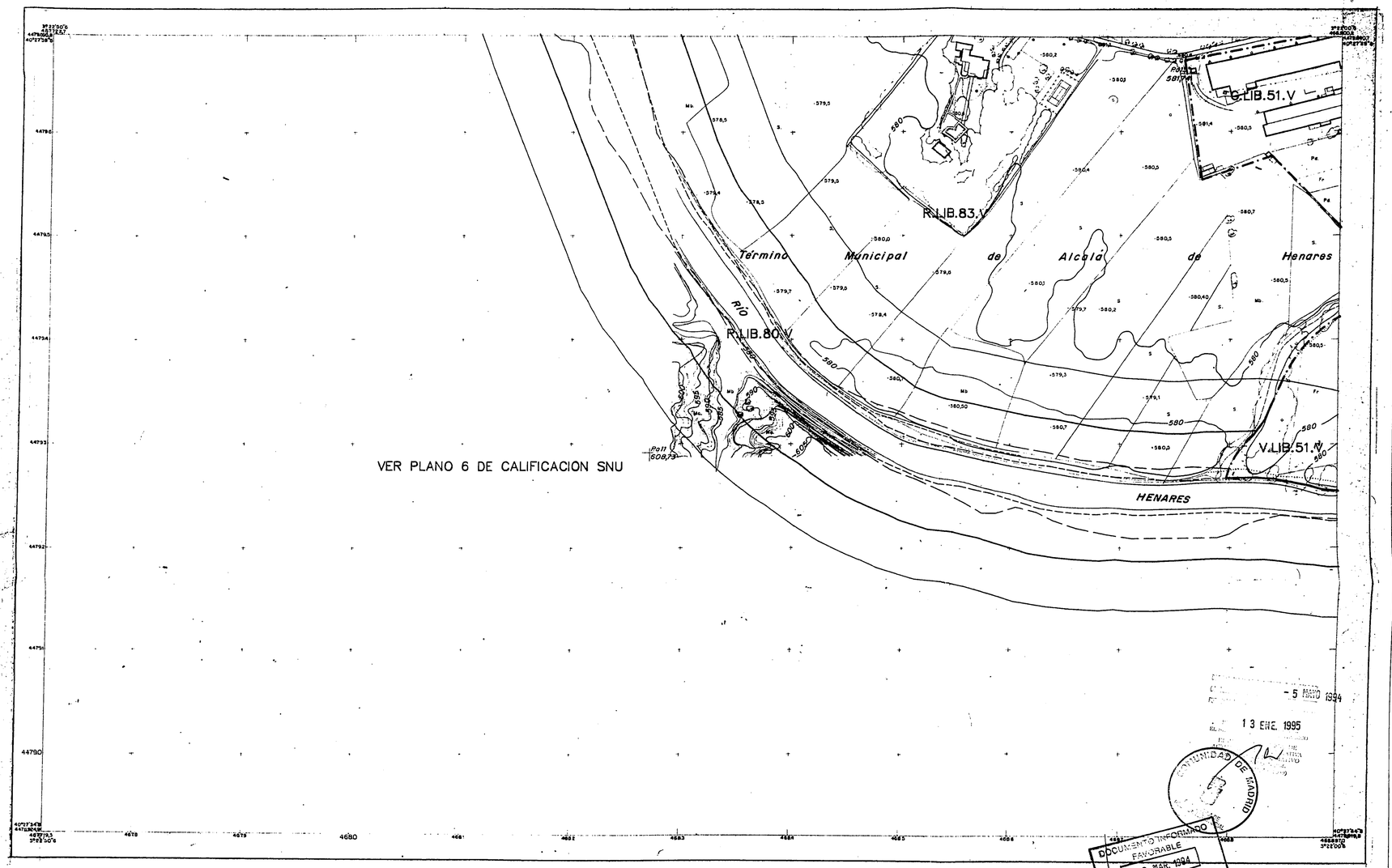

VER PLANO 6 DE CALIFICACION SNU

- 5 MAYO 1994

13 ENE. 1995

COMUNIDAD DE MADRID

DOCUMENTO INFORMADO FAVORABLE 09 MAR. 1994 EL TECNICO INFORMANTE

S-0061559-1

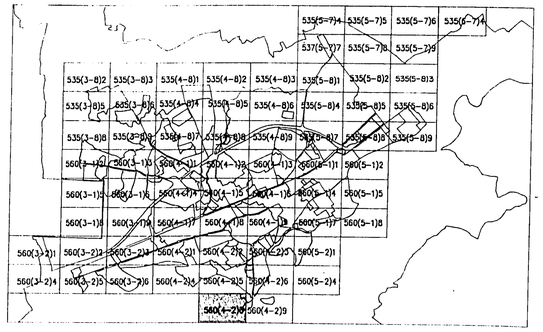

EXCMO. AYUNTAMIENTO DE ALCALA DE HENARES

PLAN GENERAL DE ORDENACION URBANA

PLANO DE CODIGOS

COMPAÑIA PLANIFICADORA

0 20 40 80 120 160 200

NUM EXPEDIENTE 128/86	CARTOGRAFIA C.A.M	FECHA JUNIO 1990	ESCALA 1 / 2000
APROBACION INICIAL 1ª FECHA: 30.VI.90 V° B° EL ALCALDE PRESIDENTE		APROBACION INICIAL 2ª FECHA: V° B° EL ALCALDE PRESIDENTE	TRAZADO
APROBACION PROVISIONAL FECHA: 28.XII.90		V° B° EL ALCALDE PRESIDENTE	NUM PLANO 4
APROBACION DEFINITIVA BOE 14 08 91 BOCAM 18 07 91		COMUNIDAD AUTONOMA DE MADRID	NUM HOJA 560(4-2)8 / NUM ORDEN 152

COMUNIDAD DE MADRID-CONSEJERIA POLITICA TERRITORIAL-MICROFILMACION

DINA-2 1418

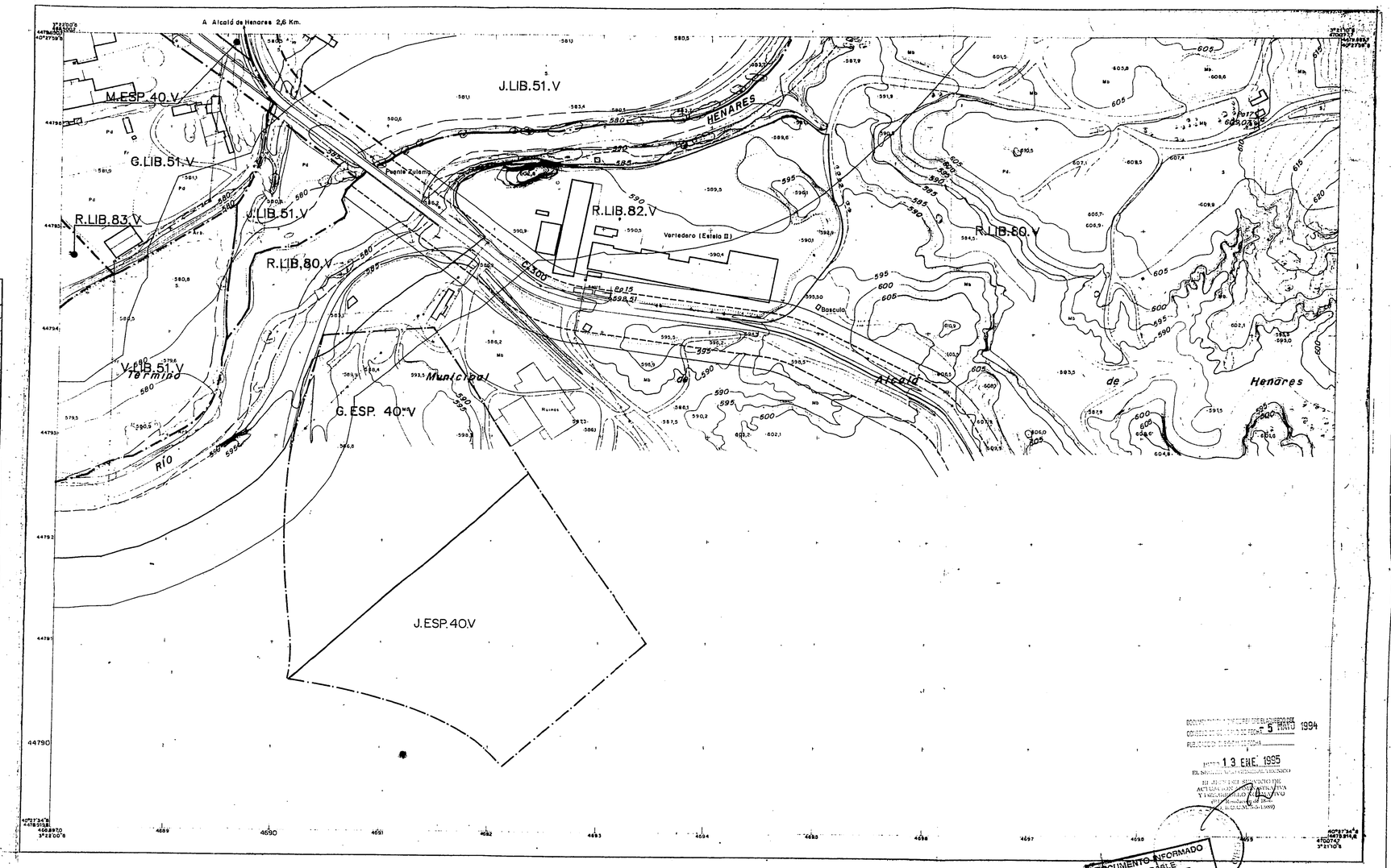

LEYENDA

CLASES DE SUELO

SUELO URBANO DOMINIO PRIVADO	U	SIST. INTERIORES DE S. URBANIZABLE PROGRAMADO	S
SUELO URBANO DOMINIO PUBLICO	V	SIST. GENERALES ADSCRITOS A ETAPA 1 DE S.U.P.	G
SUELO URBANIZABLE PROGRAMADO ETAPA 1	P	SIST. GENERALES ADSCRITOS A ETAPA 2 DE S.U.P.	J
SUELO URBANIZABLE PROGRAMADO ETAPA 2	Q	SIST. GENERALES ADSCRITOS A S.U.N.P.	M
SUELO URBANIZABLE NO PROGRAMADO	N	SUELO NO URBANIZABLE	R

USOS GLOBALES

VIVIENDA	VIV	TERCIARIO	TER.	COMUNICACIONES	COM	MIXTO	MIX
INDUSTRIA	IND	LIBRE	LIB.	ESPECIAL	ESP		

CLAVES DE ORDENANZA

RESIDENCIAL EN CASCO	01	TERCIARIO EXENTO	30
RESIDENCIAL UNIFAMILIAR EN BAJA DENSIDAD	02	TERCIARIO COMPACTO	31
RESIDENCIAL UNIFAMILIAR EN ALTA DENSIDAD	03	EQUIPAMIENTOS INSTITUCIONALES	40
CONDOMINIO	04	EQUIPAMIENTO DEPORTIVO INTENSIVO	41
RESIDENCIAL INTENSIVA	05	EQUIPAMIENTO DEPORTIVO EXTENSIVO	42
RESIDENCIAL EN BARRIOS	06	ESPACIOS LIBRES (GRADO 1)	50
RESIDENCIAL EN ENSANCHE	07	ESPACIOS LIBRES (GRADO 2)	51
INDUSTRIA EXTENSIVA	10	ZONAS MILITARES CENSURADAS	60
INDUSTRIA EN GRAN PARCELA	11	MIXTA	70
INDUSTRIA EXENTA	12	SUELO ESPECIAL PROTECCION ECOLOGICA	80
INDUSTRIA DE INVESTIGACION + T.P. APROLD	13	SUELO DE PROTECCION ECOLOGICA SIMPLE	81
INDUSTRIA ADOSADA	14	SUELO DEGRADADO A RECUPERAR	82
MINIPOLIGONOS DE INDUSTRIA NIDO	15	SUELO DE ESPECIAL PROTECCION AGROPECUARIA	83
COMERCIAL EXENTO	20	SUELO DE PROTECCION AGROPECUARIA SIMPLE	84
COMERCIAL COMPACTO	21	ZONAS REGULADAS POR E.D, P.E.R.I O P.P APROBADO	00 *

MODALIDAD DE APLICACION

ZONA DE APLICACION DIRECTA	I	ZONA DE REMISION A ORDENACIONES ANTERIORES	IV
ZONA DE ORDENANZA GRAFICA VINCULANTE	II	AMBITOS DE S. URBANO O URBANIZABLE REMITIDOS A PLANEAMIENTO A DESARROLLAR	V
ZONA CON PROPUESTA DE TRAZADO	III		

CODIGOS

U.VIV.03.I
- MODALIDAD DE APLICACION
- CLAVE DE APLICACION
- USO GLOBAL
- CLASE DE SUELO

(26) NOMBRE DE SECTOR O POLIGONO

UA 14 NOMBRE DE UNIDAD DE ACTUACION

ALINEACIONES Y DELIMITACIONES

LINEA DE ALINEACIONES	LIMITES DE SECTORES Y POLIGONOS
LINEA DE SERVIDUMBRE CAUCES PUBLICOS	DELIMITACION DE UNIDAD DE ACTUACION
ALINEACIONES	DELIMITACION POR BORDE DE CASCO
RETRANQUEO OBLIGATORIO EDIFICACION	

* NOTA: ESTAS ZONAS SE ENCUENTRAN REGULADAS A TRAVES DE INSTRUMENTOS DE PLANEAMIENTO EN EJECUCION O POR EJECUTAR, CUYAS ORDENANZAS PARTICULARES SERAN LAS DE APLICACION.

DOCUMENTO INFORMADO FAVORABLE
09 MAR. 1994
TECNICO INFORMANTE

S-0061560-1

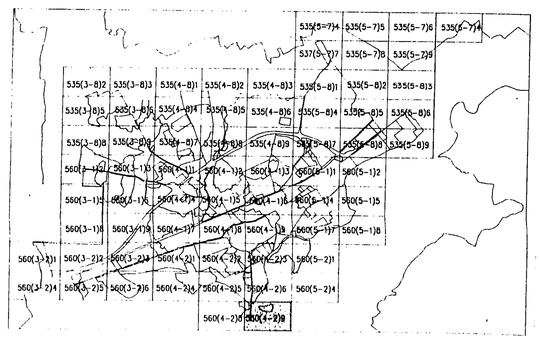

EXCMO. AYUNTAMIENTO DE ALCALA DE HENARES

PLAN GENERAL DE ORDENACION URBANA

PLANO DE CODIGOS

COMPAÑIA PLANIFICADORA

NUM EXPEDIENTE	CARTOGRAFIA	FECHA	ESCALA	TRAZADO
128/88	C.A.M.	JUNIO 1990	1 / 2000	

APROBACION INICIAL 1ª FECHA 10.VI.90 — V° B° EL ALCALDE PRESIDENTE

APROBACION INICIAL 2ª FECHA 28.XII.90 — V° B° EL ALCALDE PRESIDENTE

APROBACION PROVISIONAL FECHA — V° B° EL ALCALDE PRESIDENTE

APROBACION DEFINITIVA FECHA — BOE 14 08 91 — BOCAM 18 07 91 — COMUNIDAD AUTONOMA DE MADRID

NUM PLANO	NUM HOJA	NUM ORDEN
4	560(4-2)9	153

COMUNIDAD DE MADRID-CONSEJERIA POLITICA TERRITORIAL-MICROFILMACION
DINA2 418 S2
DINA2 418 S2