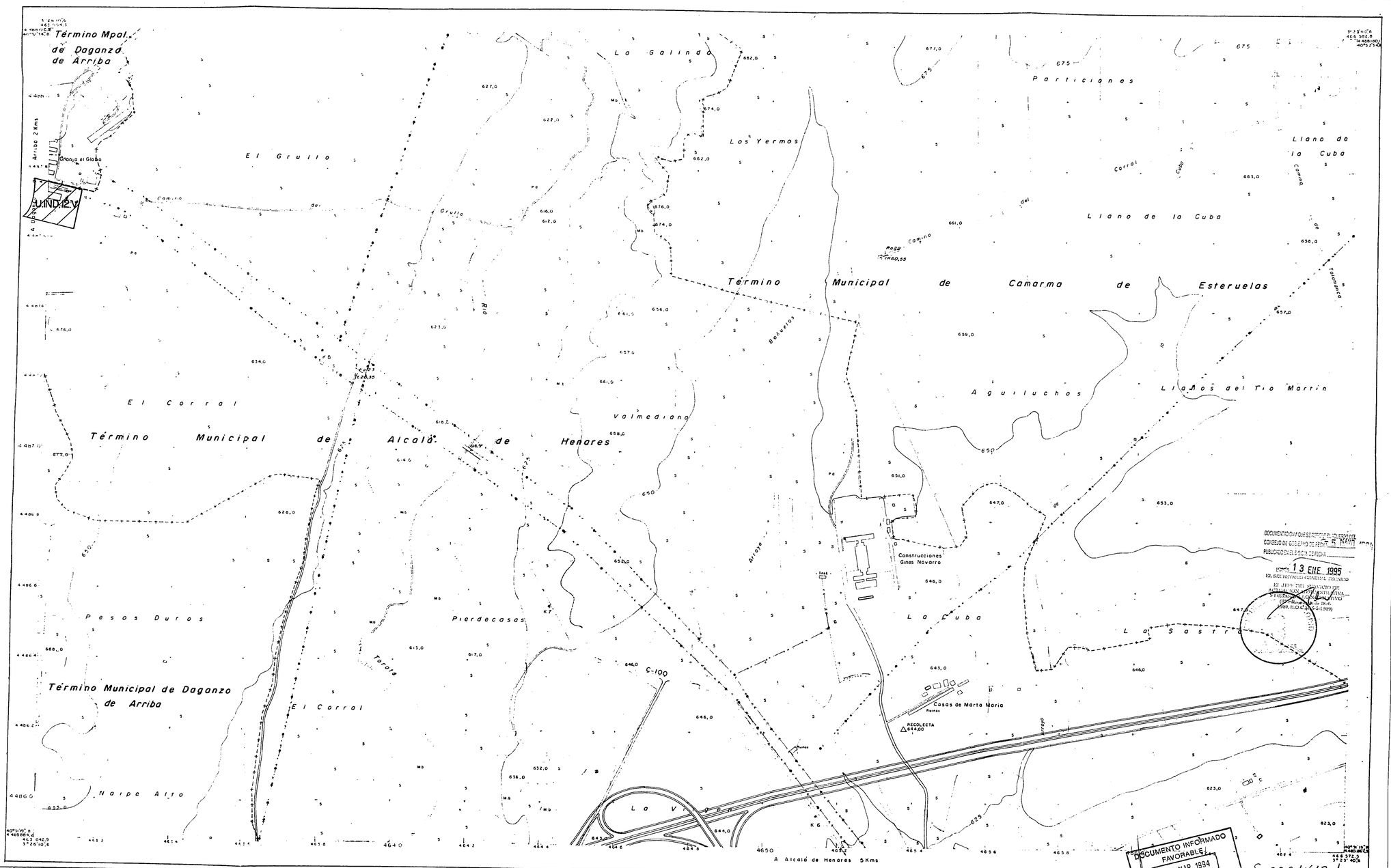

DOCUMENTACION A QUE SE REFIERE EL ACUERDO DEL CONSEJO DE GOBIERNO DE FECHA 8 MAR. 1990
PUBLICADO EN EL B.O.C.M. DE FECHA 13 ENE. 1995
EL SUBDIRECTOR GENERAL DE URBANISMO
EL JEFE DEL SERVICIO DE ASESORAMIENTO URBANISTICO
(Orden de 18-4-1989 B.O.C.M. 19-4-1989)

DOCUMENTO INFORMADO FAVORABLEMENTE
09 MAR. 1994
S-0061413-1

SUELO URBANO		SUELO URBANO DE APLICACION DIRECTA	S. URBANIZABLE		SUELO URBANIZABLE PROGRAMADO ETAPA 1 EN TRAMITACION
	UA-2	SUELO URBANO A DESARROLLAR MEDIANTE UNIDAD DE ACTUACION (EJ o PERI)			SUELO URBANIZABLE PROGRAMADO ETAPA 1 SIN TRAMITACION
	PERI	SUELO URBANO DESARROLLADO POR PERI APROBADOS			SUELO URBANIZABLE PROGRAMADO ETAPA 2
					SUELO URBANIZABLE NO PROGRAMADO

SIST. GENERALES	
	CAPTADOS POR PLAN PARCIAL EN TRAMITACION
	A CAPTAR ETAPA 1 DE S.U.P.
	A CAPTAR ETAPA 2 DE S.U.P.
	A CAPTAR POR S.U.N.P.
	A CAPTAR POR EXPROPIACION
	A CAPTAR POR U.A.
	A CAPTAR POR C.A.M.

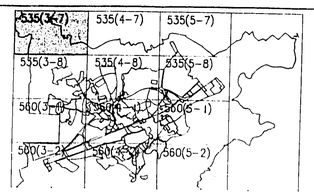

EXCMO. AYUNTAMIENTO DE ALCALA DE HENARES

PLAN GENERAL DE ORDENACION URBANA

CLASIFICACION DEL SUELO

ESCALA INDICATIVA PARA LOS SUELOS URBANOS Y URBANIZABLES REFERIDA A LOS PLANOS DE LA SERIE 1/2000

COMPAÑIA PLANIFICADORA

NUM. EXPEDIENTE 125/88	CARTOGRAFIA C.A.M.	FECHA JUNIO 1990	ESCALA 1 / 5000
APROBACION INICIAL: 30.VI.90 V° B° EL ALCALDE PRESIDENTE		APROBACION INICIAL 2ª FECHA: V° B° EL ALCALDE PRESIDENTE	TRAZADO
APROBACION PROVISIONAL FECHA: 28.XII.90		V° B° EL ALCALDE PRESIDENTE	NUM. PLANO 2
APROBACION DEFINITIVA FECHA: BOE 14 09 91 BOCAM 18 07 91		COMUNIDAD AUTONOMA DE MADRID	NUM. HOJA 535(3-7) / NUM. ORDEN 5

COMUNIDAD DE MADRID-CONSEJERIA POLITICA TERRITORIAL-MICROFILMACION
DINA2 1418 DINA4 21

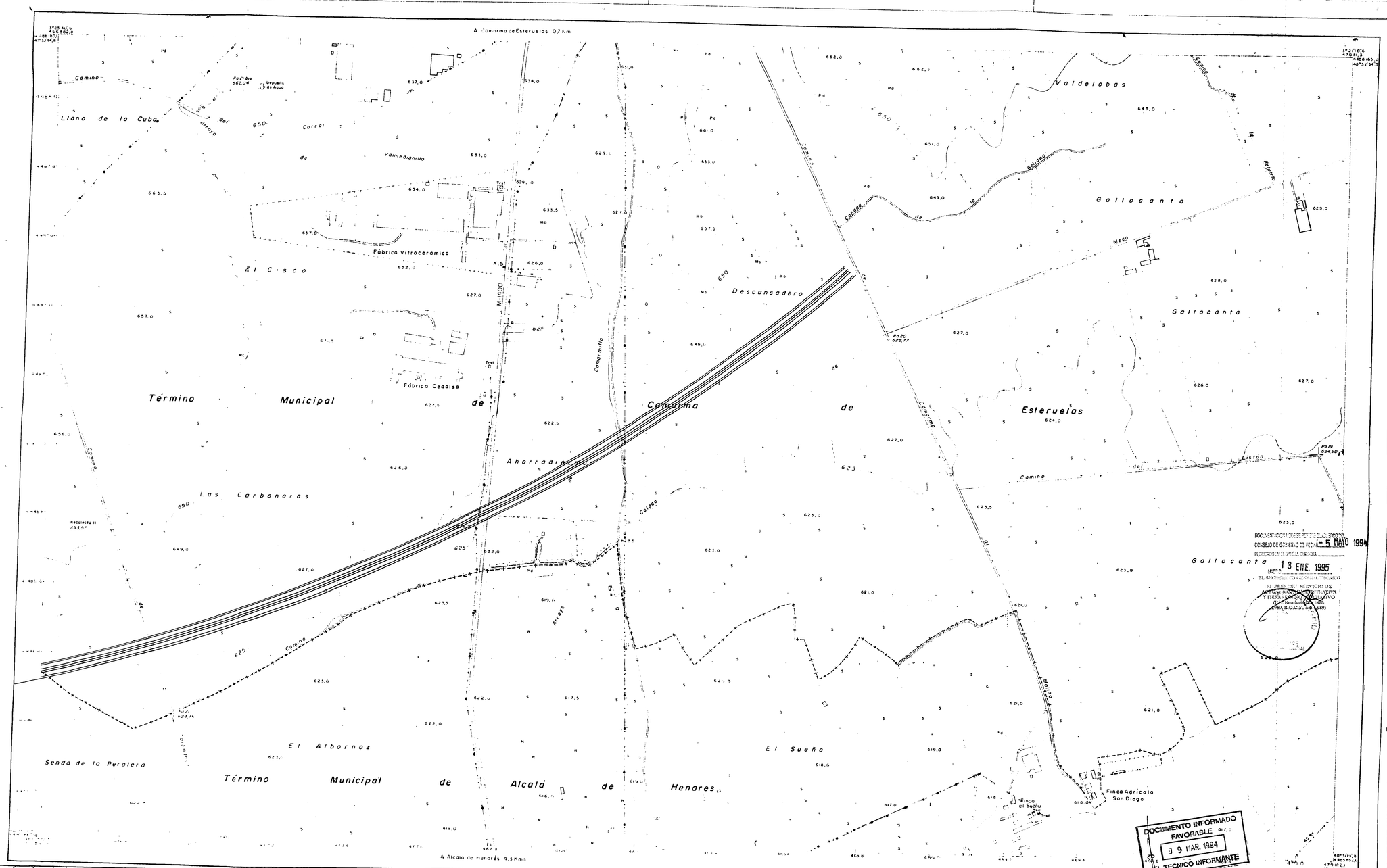

DOCUMENTO INFORMADO FAVORABLE
9 MAR. 1994
EL TECNICO INFORMANTE

S-006/414-1

SUELO URBANO	SUELO URBANO DE APLICACION DIRECTA	S. URBANIZABLE	SUELO URBANIZABLE PROGRAMADO ETAPA 1 EN TRAMITACION	SIST. GENERALES	CAPTADOS POR PLAN PARCIAL EN TRAMITACION
	MAX SUELO URBANO A DESARROLLAR MEDIANTE UNIDAD DE ACTUACION (ED o PERI)		SUELO URBANIZABLE PROGRAMADO ETAPA 1 SIN TRAMITACION		A CAPTAR ETAPA 1 DE S.U.P.
					A CAPTAR ETAPA 2 DE S.U.P.
	PERI SUELO URBANO DESARROLLADO POR PERI APROBADO		SUELO URBANIZABLE PROGRAMADO ETAPA 2		A CAPTAR POR S.U.N.P.
					A CAPTAR POR EXPROPIACION
			SUELO URBANIZABLE NO PROGRAMADO		A CAPTAR POR U.A.
					A CAPTAR POR C.A.M.

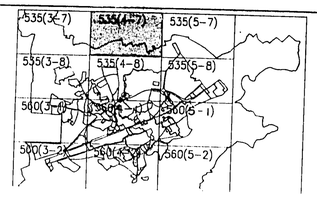

EXCMO. AYUNTAMIENTO DE ALCALA DE HENARES

PLAN GENERAL DE ORDENACION URBANA

CLASIFICACION DEL SUELO

ATENCION ESCALA INDICATIVA. PARA LOS SUELOS URBANOS Y URBANIZABLES REFERIRSE A LOS PLANOS DE LA ESCALA 1/2000

COMPAÑIA PLANIFICADORA

NUM EXPEDIENTE 128/86	CARTOGRAFIA C.A.M.	FECHA JUNIO 1990	ESCALA 1 / 5000	TRAZADO
APROBACION INICIAL 2ª FECHA 30.VI.90 Vº Bº EL ALCALDE PRESIDENTE		APROBACION INICIAL 2ª FECHA Vº Bº EL ALCALDE PRESIDENTE		NUM PLANO 2
APROBACION PROVISIONAL FECHA 28.XII.90		Vº Bº EL ALCALDE PRESIDENTE		NUM HOJA 535(4-7)
APROBACION DEFINITIVA FECHA BOE 14 08 91 BOCAM 18 07 84				NUM ORDEN 6

DOCUMENTACION CONFORME CON EL ACUERDO DEL CONSEJO DE GOBIERNO DE FECHA - 5 MAYO 1994

PUBLICADO EN EL B.O.C.M. CON FECHA 13 ENE. 1995

EL SECRETARIO DEL CONSEJO DE GOBIERNO

EL JEFE DEL SERVICIO DE ACTUACIONES URBANISTICAS Y DOCUMENTACION

(Por Resolución de 5-5-1989 BOCM, B.O.C.M. 5-5-1989)

COMUNIDAD DE MADRID-CONSEJERIA POLITICA TERRITORIAL-MICROFILMACION

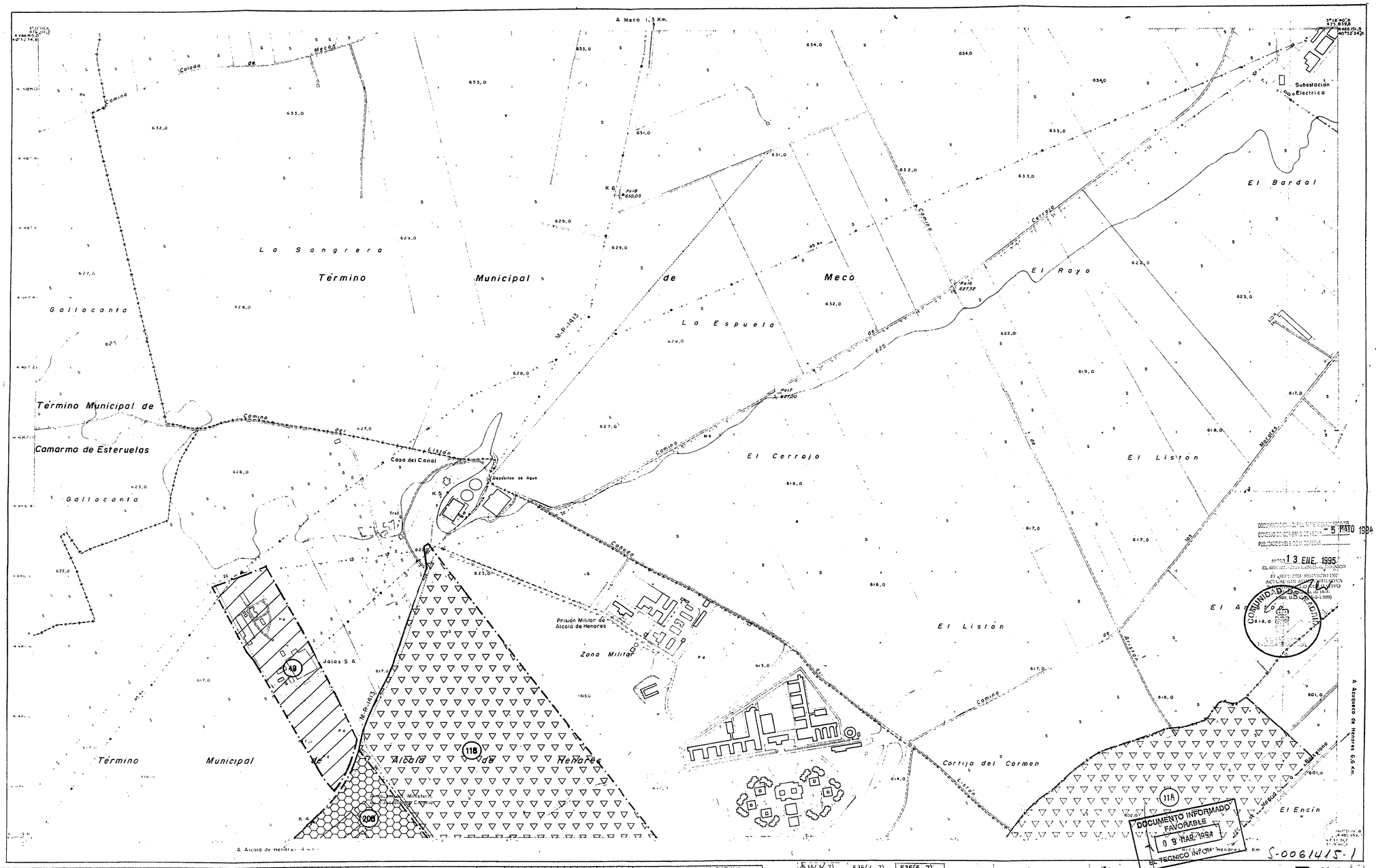

SUELO URBANO	SUELO URBANO DE ACTUACION DIRECTA	S. URBANIZABLE	SUELO URBANIZABLE PROGRAMADO ETAPA 1 EN TRAMITACION	SIST. GENERALES	CAPTADOS POR PLAN PARCIAL EN TRAMITACION
	SUELO URBANO A DESARROLLAR MEDIANTE UNIDAD DE ACTUACION (ED o PERI)		SUELO URBANIZABLE PROGRAMADO ETAPA 1 SIN TRAMITACION		A CAPTAR ETAPA 1 DE S.U.P.
	SUELO URBANO DESARROLLADO POR PERI APROBADO		SUELO URBANIZABLE PROGRAMADO ETAPA 2		A CAPTAR ETAPA 2 DE S.U.P.
			SUELO URBANIZABLE NO PROGRAMADO		A CAPTAR POR S.U.N.P.
					A CAPTAR POR EXPROPIACION
					A CAPTAR POR U.A.
					A CAPTAR POR C.A.M.

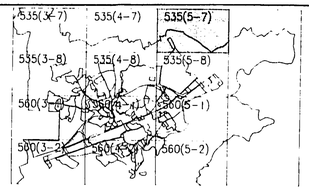

EXCMO. AYUNTAMIENTO DE ALCALA DE HENARES

PLAN GENERAL DE ORDENACION URBANA

CLASIFICACION DEL SUELO

ATENCION ESCALA INDICATIVA PARA LOS SUELOS URBANOS Y URBANIZABLES REFERIDOS A LOS PLANOS DE LA SERIE 1/2000

JUNIO 1990

APROBACION INICIAL 2ª FECHA 30.VI.90

APROBACION PROVISIONAL FECHA 28.XII.90

APROBACION DEFINITIVA FECHA BOCAM 18 07 93 BOE 14 08 91

COMPAÑIA PLANIFICADORA

TRAZADO

NUM. PLANO 2

NUM. HOJA 535(5-7)

NUM. ORDEN 7

COMUNIDAD DE MADRID - CONSEJERIA POLITICA TERRITORIAL-MICROFILMACION

DINAR 2 1 DINAR 2 1

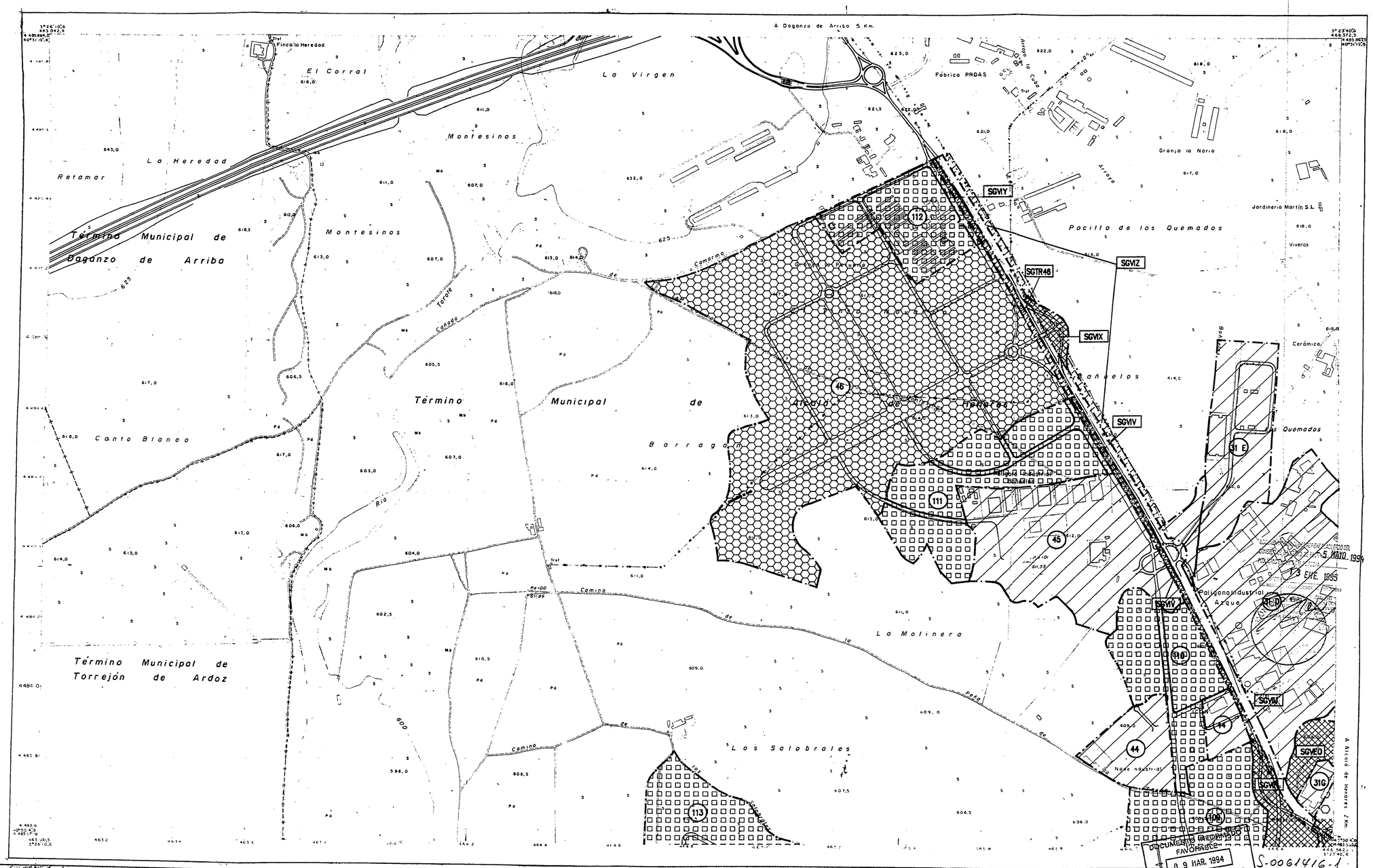

SUELO URBANO	SUELO URBANO DE APLICACION DIRECTA	S. URBANIZABLE	SUELO URBANIZABLE PROGRAMADO ETAPA 1 EN TRAMITACION	SIST. GENERALES	CAPTADOS POR PLAN PARCIAL EN TRAMITACION
	SUELO URBANO A DESARROLLAR MEDIANTE UNIDAD DE ACTUACION (ED o PERI)		SUELO URBANIZABLE PROGRAMADO ETAPA 1 SIN TRAMITACION		A CAPTAR ETAPA 1 DE S.U.P.
	SUELO URBANO DESARROLLADO POR PERI APROBADO		SUELO URBANIZABLE PROGRAMADO ETAPA 2		A CAPTAR ETAPA 2 DE S.U.P.
			SUELO URBANIZABLE NO PROGRAMADO		A CAPTAR POR S.U.N.P.
					A CAPTAR POR EXPROPIACION
					A CAPTAR POR U.A.
					A CAPTAR POR C.A.M.

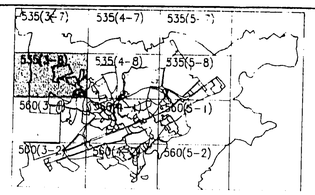

EXCMO. AYUNTAMIENTO DE ALCALA DE HENARES

PLAN GENERAL DE ORDENACION URBANA

CLASIFICACION DEL SUELO

ATENDIENDO A LA INFORMACIÓN PRECEDENTE, PARA LOS SUELOS URBANOS Y URBANIZABLES ACTUANDO A LOS PLANOS DE A. SUELO 1/2000

COMPAÑIA PLANIFICADORA

NUM EXPEDIENTE 128/88	CARTOGRAFIA CAM	FECHA JUNIO 1990	ESCALA 1 / 3000	TRAZADO	NUM PLANO 2
V° B° EL ALCALDE PRESIDENTE 30.VI.90		APROBACION INICIAL 2ª FECHA V° B° EL ALCALDE PRESIDENTE			
APROBACION PROVISIONAL FECHA 28.XII.90		V° B° EL ALCALDE PRESIDENTE			
APROBACION DEFINITIVA FECHA	BOE 14 08 91 BOCAM 18 07 91	COMUNIDAD AUTONOMA DE MADRID		535(3-8)	NUM ORDEN 8

COMUNIDAD DE MADRID-CONSEJERIA POLITICA TERRITORIAL-MICROFILMACION

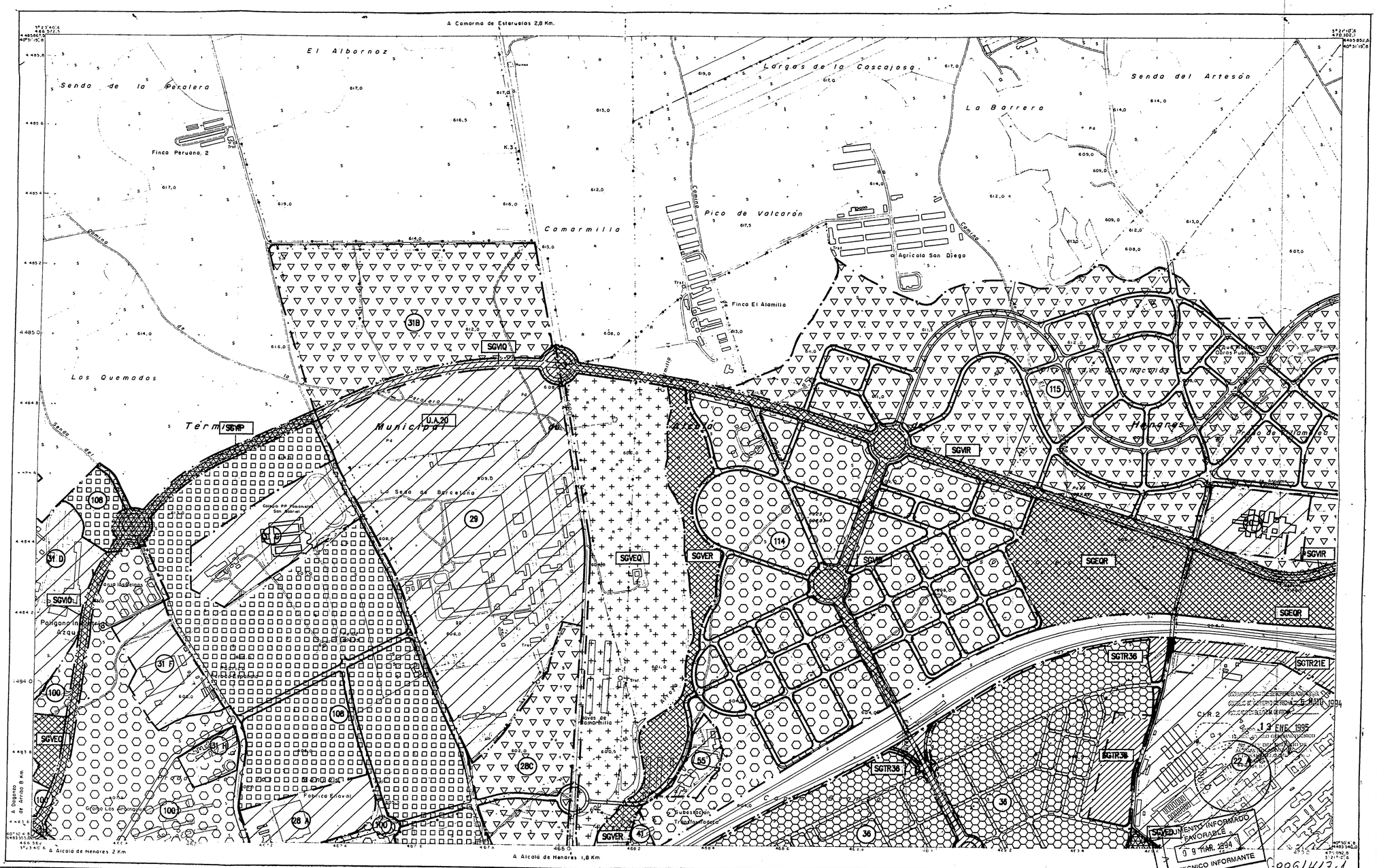

SUELO URBANO		SUELO URBANO DE APLICACION DIRECTA	S. URBANIZABLE		SUELO URBANIZABLE PROGRAMADO ETAPA 1 EN TRAMITACION	SIST. GENERALES	CAPTADOS POR PLAN PARCIAL EN TRAMITACION
	U.A.2	SUELO URBANO A DESARROLLAR MEDIANTE UNIDAD DE ACTUACION (ED o PERI)			SUELO URBANIZABLE PROGRAMADO ETAPA 1 SIN TRAMITACION		A CAPTAR ETAPA 1 DE S.U.P.
	P.R.A.	SUELO URBANO DESARROLLADO POR PERI APROBADO			SUELO URBANIZABLE PROGRAMADO ETAPA 2		A CAPTAR ETAPA 2 DE S.U.P.
					SUELO URBANIZABLE NO PROGRAMADO		A CAPTAR POR S.U.N.P.
							A CAPTAR POR EXPROPIACION
							A CAPTAR POR U.A.
							A CAPTAR POR C.A.M.

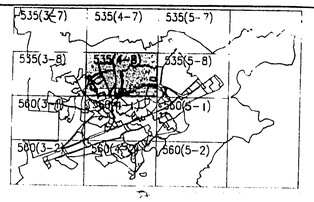

EXCMO AYUNTAMIENTO DE ALCALA DE HENARES

PLAN GENERAL DE ORDENACION URBANA

CLASIFICACION DEL SUELO

ATENCION ESCALA INDICATIVA, PARA LOS SUELOS URBANOS Y URBANIZABLES REFERIRSE A LOS PLANOS DE LA SERIE 1/2000

COMPAÑIA PLANIFICADORA

NUM EXPEDIENTE 128/88	CARTOGRAFIA C.A.M.	FECHA JUNIO 1990	ESCALA 1 / 5000
APROBACION INICIAL 1ª FECHA: 30.VI.90 — Vº Bº EL ALCALDE PRESIDENTE		APROBACION INICIAL 2ª FECHA: — Vº Bº EL ALCALDE PRESIDENTE	
APROBACION PROVISIONAL FECHA: 28.XII.90		Vº Bº EL ALCALDE PRESIDENTE	
APROBACION DEFINITIVA FECHA: BOE 14 08 91 / BOCAM 18-07-91		COMUNIDAD AUTONOMA DE MADRID	

TRAZADO

NUM PLANO	NUM HOJA	NUM ORDEN
2	535(4-8)	9

COMUNIDAD DE MADRID-CONSEJERIA POLITICA TERRITORIAL-MICROFILMACION
DINA2 1418 DINA1 21

SUELO URBANO	SUELO URBANO DE APLICACION DIRECTA	S. URBANIZABLE	SUELO URBANIZABLE PROGRAMADO ETAPA 1 EN TRAMITACION	SIST. GENERALES	CAPTADOS POR PLAN PARCIAL EN TRAMITACION
	SUELO URBANO A DESARROLLAR MEDIANTE UNIDAD DE ACTUACION (ED o PERI)		SUELO URBANIZABLE PROGRAMADO ETAPA 1 SIN TRAMITACION		A CAPTAR ETAPA 1 DE S.U.P.
	SUELO URBANO DESARROLLADO POR PERI APROBADO		SUELO URBANIZABLE PROGRAMADO ETAPA 2		A CAPTAR ETAPA 2 DE S.U.P.
			SUELO URBANIZABLE NO PROGRAMADO		A CAPTAR POR S.U.N.P.
					A CAPTAR POR EXPROPIACION
					A CAPTAR POR U.A.
					A CAPTAR POR C.A.M.

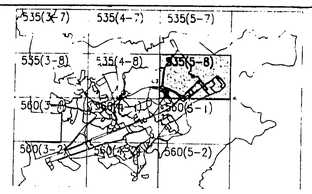

EXCMO AYUNTAMIENTO DE ALCALA DE HENARES

PLAN GENERAL DE ORDENACION URBANA

CLASIFICACION DEL SUELO

COMPAÑIA PLANIFICADORA

ATENCION ESCALA INDICATIVA. PARA LOS SUELOS URBANOS Y URBANIZABLES REFERIRSE A LOS PLANOS DE 1/500 (1/200)

NUM EXPEDIENTE	CARTOGRAFIA	FECHA	ESCALA	TRAZADO
128.90	C.A.M.	JUNIO 1990	1 / 5000	

APROBACION INICIAL 1ª FECHA: 30.VI.90	V° B° EL ALCALDE PRESIDENTE	NUM PLANO	2
APROBACION PROVISIONAL FECHA: 28.XII.90	V° B° EL ALCALDE PRESIDENTE	NUM HOJA	NUM ORDEN
APROBACION DEFINITIVA 1ª CH: BOE 14 08 91 / BOCAM 18 07 91	COMUNIDAD AUTONOMA DE MADRID	535(5-8)	10

COMUNIDAD DE MADRID-CONSEJERIA POLITICA TERRITORIAL-MICROFILMACION
DINA2 1418 DINA3 1