SUELO URBANO		SUELO URBANO DE APLICACION DIRECTA	S. URBANIZABLE	SUELO URBANIZABLE PROGRAMADO ETAPA 1 EN TRAMITACION	SIST. GENERALES: CAPTADOS POR PLAN PARCIAL EN TRAMITACION
	UA2	SUELO URBANO A DESARROLLAR MEDIANTE UNIDAD DE ACTUACION (ED o PERI)		SUELO URBANIZABLE PROGRAMADO ETAPA 1 SIN TRAMITACION	A CAPTAR ETAPA 1 DE S.U.P.
	PERI	SUELO URBANO DESARROLLADO POR PERI APROBADO		SUELO URBANIZABLE PROGRAMADO ETAPA 2	A CAPTAR ETAPA 2 DE S.U.P.
				SUELO URBANIZABLE NO PROGRAMADO	A CAPTAR POR S.U.N.P.
					A CAPTAR POR EXPROPIACION
					A CAPTAR POR U.A.
					A CAPTAR POR C.A.M.

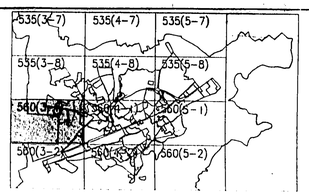

EXCMO. AYUNTAMIENTO DE ALCALA DE HENARES

PLAN GENERAL DE ORDENACION URBANA

CLASIFICACION DEL SUELO

ATENCION ESCALA INDICATIVA. PARA LOS SUELOS URBANOS Y URBANIZABLES REFERIRSE A LOS PLANOS DE LA SERIE 1/2000

COMPAÑIA PLANIFICADORA

NUM EXPEDIENTE: 128/86	CARTOGRAFIA: CAM	FECHA: JUNIO 1990	ESCALA: 1 / 5000
APROBACION: 90.VI.90 V° B° EL ALCALDE PRESIDENTE	APROBACION INICIAL 2ª FECHA: 28.XII.90 V° B° EL ALCALDE PRESIDENTE		TRAZADO
APROBACION PROVISIONAL FECHA:	V° B° EL ALCALDE PRESIDENTE		NUM PLANO: 2
APROBACION DEFINITIVA FECHA: BOE 14 08 91 BOCAM 18 07 91	COMUNIDAD AUTONOMA DE MADRID		NUM HOJA: 560(3-1) / NUM ORDEN: 11

COMUNIDAD DE MADRID-CONSEJERIA POLITICA TERRITORIAL-MICROFILMACION

DINAP 1418 S2 DINAP 21

A Daganzo de Arriba 8 Km

A Camarma de Esgueviña 6 Km

A Meco 1 Km

A Anchuelo de Henares 0,5 Km

A Anchuelo de Henares 1 Km

A Torrejón de Ardoz 6,7 Km

A Torrejón de Ardoz 9 Km

ALCALA DE HENARES

SGVER · SGVED · SGVEC · SGVEB · SGVIB · SGVIAB · SGVIS · SGSEA · SGSEA' · SGTR4 · SGTR35 · SGTR35A · SGTR34A · SGTR30C · SGTR32C · SGTR33C · SGVEA · SGMP · SGFEF · SGVEE · UE 24

DOCUMENTO INFORMADO FAVORABLE

9 MAR 1994

EL TECNICO INFORMANTE

S-0061420-1

5 MAYO 1994

SUELO URBANO	SUELO URBANO DE APLICACION DIRECTA	S. URBANIZABLE	SUELO URBANIZABLE PROGRAMADO ETAPA 1 EN TRAMITACION
	SUELO URBANO A DESARROLLAR MEDIANTE UNIDAD DE ACTUACION (ED o PERI)		SUELO URBANIZABLE PROGRAMADO ETAPA 1 SIN TRAMITACION
	SUELO URBANO DESARROLLADO POR PERI APROBADO		SUELO URBANIZABLE PROGRAMADO ETAPA 2
			SUELO URBANIZABLE NO PROGRAMADO
SIST. GENERALES			CAPTADOS POR PLAN PARCIAL EN TRAMITACION
			A CAPTAR ETAPA 1 DE SUP.
			A CAPTAR ETAPA 2 DE SUP
			A CAPTAR POR S.U.N.P.
			A CAPTAR POR EXPROPIACION
			A CAPTAR POR U.A.
			A CAPTAR POR CAM

535(3-7) 535(4-7) 535(5-7)
535(3-8) 535(4-8) 535(5-8)
560(3-0) 560(5-1)
560(3-2) 560(4-2) 560(5-2)

EXCMO AYUNTAMIENTO DE ALCALA DE HENARES

PLAN GENERAL DE ORDENACION URBANA

CLASIFICACION DEL SUELO

ATENCION ESCALA: INDICATIVA PARA LOS SUELOS URBANOS Y URBANIZABLES NO SEGUIDOS A LOS CLASES DE LA SERIE 1/2000

COMPAÑIA PLANIFICADORA

NUM. EXPEDIENTE 120/88	CARTOGRAFIA CAM	FECHA JUNIO 1990	ESCALA 1 / 5000	TRAZADO
APROBACION INICIAL: FECHA 30.VI.90 Vº Bº EL ALCALDE PRESIDENTE		APROBACION INICIAL 2ª FECHA 28.XII.90 Vº Bº EL ALCALDE PRESIDENTE		NUM. PLANO 2
APROBACION PROVISIONAL: FECHA BOE 14 08 91 Vº Bº EL ALCALDE PRESIDENTE				NUM. HOJA 560(4-1) / NUM. ORDEN 12

COMUNIDAD DE MADRID-CONSEJERIA POLITICA TERRITORIAL-MICROFILMACION

A Azuqueca de Henares 10,2 Km

A Azuqueca de Henares 9 Km

A Alcalá de Henares 0,5 Km

A Alcalá de Henares 1 Km

A Alcalá de Henares 0,5 Km

ALCALA DE HENARES

HENARES

RIO

Esgaravita

La Oruga

La Hondonada

Término Municipal de Alcalá de Henares

Cerro de la Virgen

Dehesa de la Garga

Ecce Homo

Urbanización Parquevel

Urbanización Ciudad El

Ciudad Deportiva Virgen del Val

Caserío la Oruga

Cerámica

Polígono Industrial

Barranco de la Roya

Arroyo de la Roya

Barranco de la Garga

Barranco de Ecce Homo

Camino de los Colmenas

Camino de los Polígono

Vajiso SA

Pralsa

Polaser SA

Tinagas SA

Esgaravita

Instituto Pedagógico Rodríguez Muñoz

Colegio Nuestra Señora de la Salud

Colegio Público Cervantes

Colegio Público Miguel Hernández

Colegio Público Miguel de

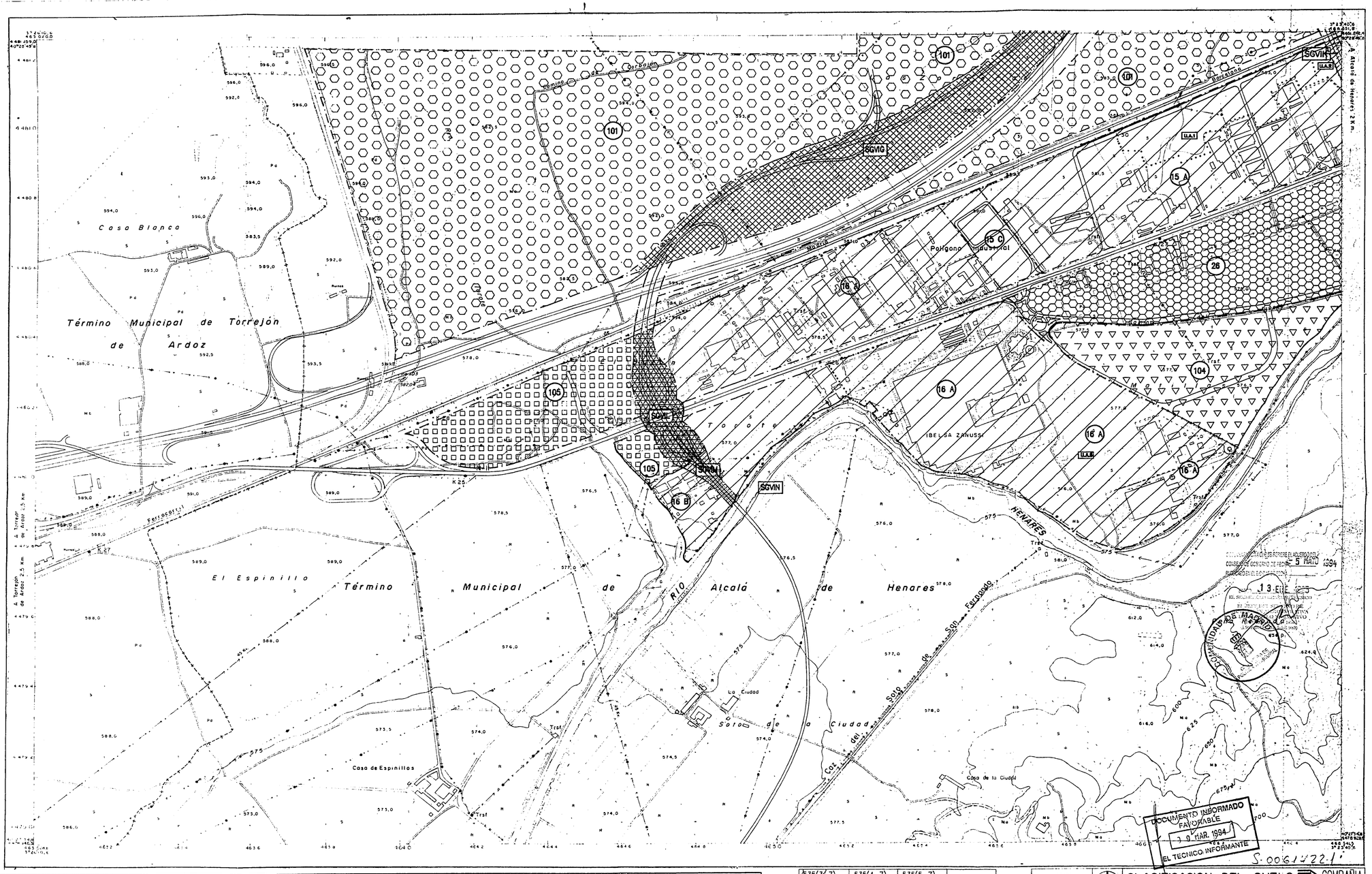

SUELO URBANO		SUELO URBANO DE APLICACION DIRECTA	S. URBANIZABLE	SUELO URBANIZABLE PROGRAMADO ETAPA 1 EN TRAMITACION	SIST. GENERALES: CAPTADOS POR PLAN PARCIAL EN TRAMITACION
	UA.2	SUELO URBANO A DESARROLLAR MEDIANTE UNIDAD DE ACTUACION (ED o PERI)		SUELO URBANIZABLE PROGRAMADO ETAPA 1 SIN TRAMITACION	A CAPTAR ETAPA 1 DE S.U.P.
	PERI	SUELO URBANO DESARROLLADO POR PERI APROBADO		SUELO URBANIZABLE PROGRAMADO ETAPA 2	A CAPTAR ETAPA 2 DE S.U.P.
				SUELO URBANIZABLE NO PROGRAMADO	A CAPTAR POR S.U.N.P.
					A CAPTAR POR EXPROPIACION
					A CAPTAR POR U.A.
					A CAPTAR POR C.A.M.

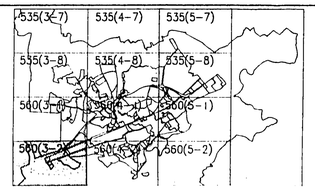

EXCMO. AYUNTAMIENTO DE ALCALA DE HENARES

PLAN GENERAL DE ORDENACION URBANA

CLASIFICACION DEL SUELO

ATENCION ESCALA INDICATIVA PARA LOS SUELOS URBANOS Y URBANIZABLES REFERIDOS A LOS PLANOS DE LA SERIE 1/2000

COMPAÑIA PLANIFICADORA

NUM EXPEDIENTE: 128/88	CARTOGRAFIA: CAM	FECHA: JUNIO 1990	ESCALA: 1 / 5000
APROBACION INICIAL 1ª FECHA: 30.VI.90		APROBACION INICIAL 2ª FECHA: 28.XII.90	
APROBACION PROVISIONAL FECHA:			
APROBACION DEFINITIVA FECHA: BOE 14 08 91 / BOCAM 18 07 91			

TRAZADO

NUM PLANO: 2

NUM HOJA: 560(3-2) | NUM ORDEN: 14

COMUNIDAD AUTONOMA DE MADRID

COMUNIDAD DE MADRID-CONSEJERIA POLITICA TERRITORIAL-MICROFILMACION

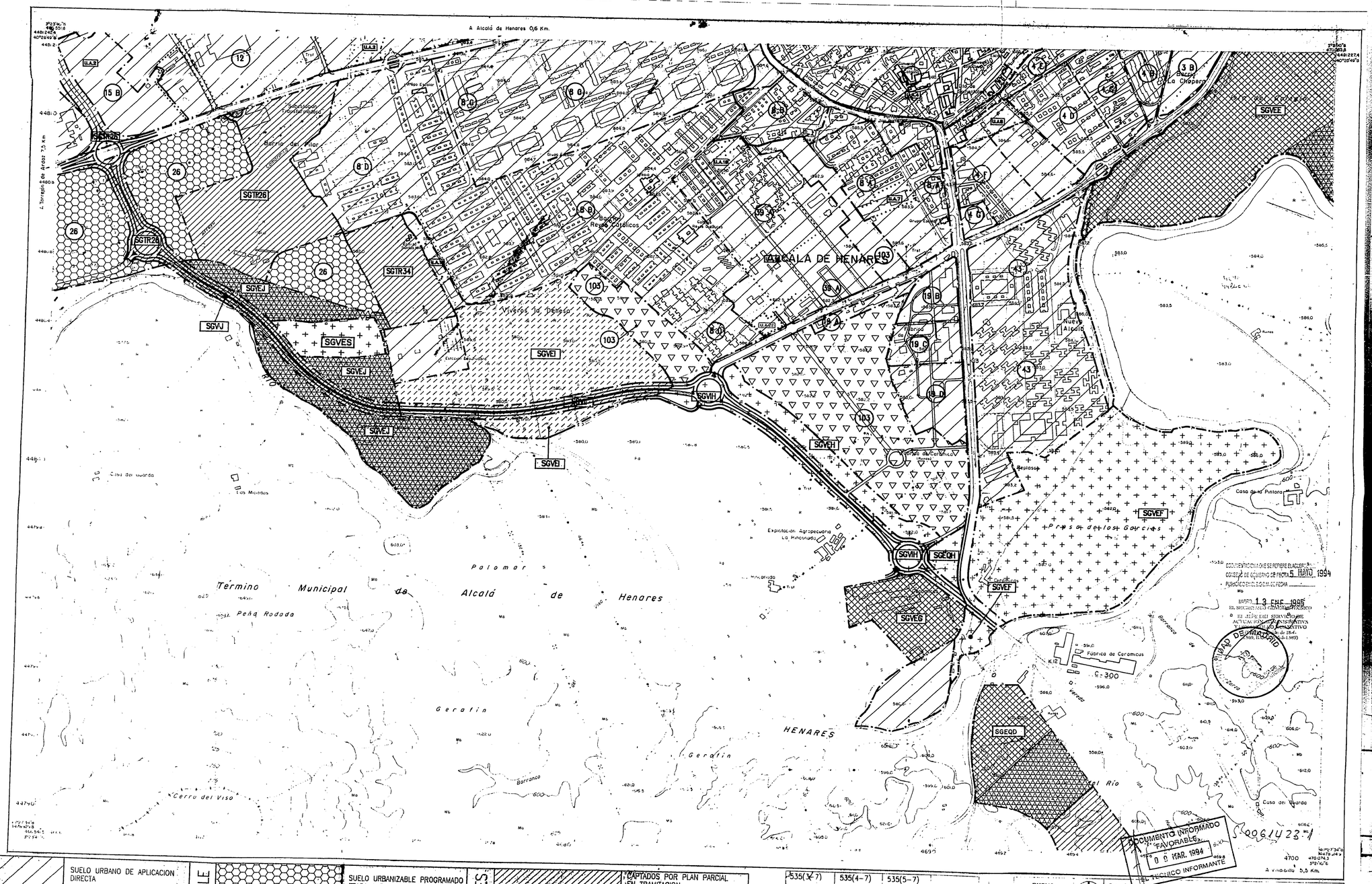

SUELO URBANO	SUELO URBANO DE APLICACION DIRECTA	S. URBANIZABLE	SUELO URBANIZABLE PROGRAMADO ETAPA 1 EN TRAMITACION	SIST. GENERALES	CAPTADOS POR PLAN PARCIAL EN TRAMITACION
	U.A.2 SUELO URBANO A DESARROLLAR MEDIANTE UNIDAD DE ACTUACION (ED o PERI)		SUELO URBANIZABLE PROGRAMADO ETAPA 1 SIN TRAMITACION		A CAPTAR ETAPA 1 DE S.U.P.
	PERI SUELO URBANO DESARROLLADO POR PERI APROBADO		SUELO URBANIZABLE PROGRAMADO ETAPA 2		A CAPTAR ETAPA 2 DE S.U.P.
			SUELO URBANIZABLE NO PROGRAMADO		A CAPTAR POR S.U.N.P.
					A CAPTAR POR EXPROPIACION
					A CAPTAR POR U.A.
					A CAPTAR POR C.A.M.

535(3-7) 535(4-7) 535(5-7)
535(3-8) 535(4-8) 535(5-8)
560(3-1) 560(4-1) 560(5-1)
560(3-2) 560(4-2) 560(5-2)

EXCMO AYUNTAMIENTO DE ALCALA DE HENARES

PLAN GENERAL DE ORDENACION URBANA

CLASIFICACION DEL SUELO

ATENCION ESCALA INDICATIVA PARA LOS SUELOS URBANOS Y URBANIZABLES REFERIRSE A LOS PLANOS DE LA SERIE 1/2000

COMPAÑIA PLANIFICADORA

NUM EXPEDIENTE	CARTOGRAFIA	FECHA	ESCALA	TRAZADO
128/90	C.A.M.	JUNIO 1990	1 / 3000	

APROBACION INICIAL 1ª FECHA 30.VI.90 — Vº Bº EL ALCALDE PRESIDENTE

APROBACION PROVISIONAL FECHA 28.XII.90 — Vº Bº EL ALCALDE PRESIDENTE

NUM PLANO 2

NUM HOJA S6064-2 — NUM ORDEN 15

DOCUMENTACION A CUYO SE REFIERE ELACUERDO DE CONCESION DE CRITERIO DE FECHA 5 MAYO 1994 PUBLICADO EN EL BOCAM DE FECHA

MADRID 13 ENE 1995
EL SECRETARIO GENERAL TECNICO
P.D. (ORDEN 1.3.1989)
JEFE DEL SERVICIO DE ACTUACIONES ADMINISTRATIVAS

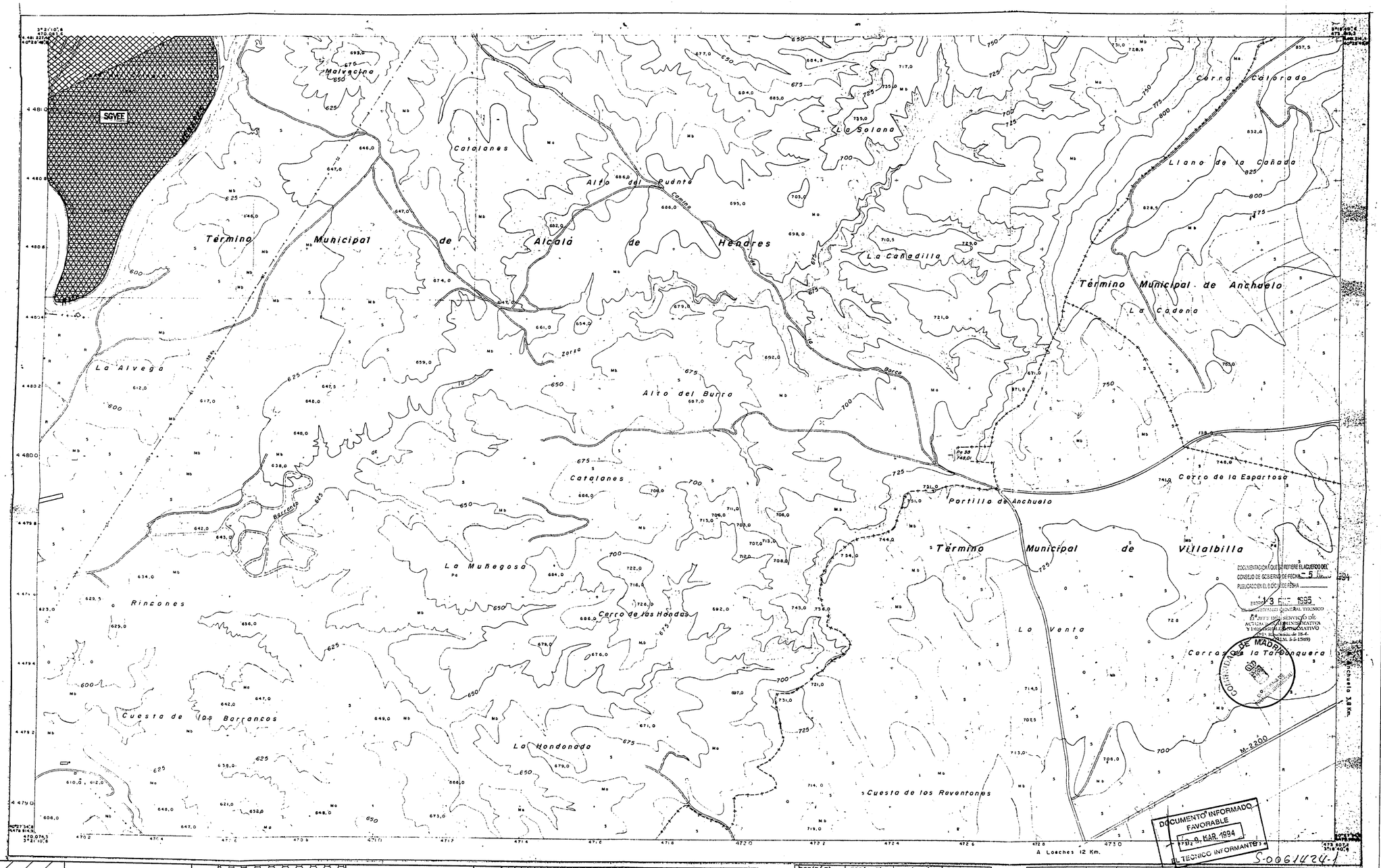

DOCUMENTACION A QUE SE REFIERE EL ACUERDO DEL CONSEJO DE GOBIERNO DE FECHA 5 ... 1994
PUBLICADO EN EL B.O.C.M. DE FECHA 13 ENE 1995
EL JEFE DEL SERVICIO DE ACTUACIONES URBANISTICAS Y TRAMITACION ADMINISTRATIVA
COMUNIDAD DE MADRID

DOCUMENTO INFORMADO FAVORABLE
30 MAR 1994
EL TECNICO INFORMANTE

S-00614224-1

SUELO URBANO		
		SUELO URBANO DE APLICACION DIRECTA
	UAD	SUELO URBANO A DESARROLLAR MEDIANTE UNIDAD DE ACTUACION (ED o PERI)
	PERI	SUELO URBANO DESARROLLADO POR PERI APROBADO

S. URBANIZABLE	
	SUELO URBANIZABLE PROGRAMADO ETAPA 1 EN TRAMITACION
	SUELO URBANIZABLE PROGRAMADO ETAPA 1 SIN TRAMITACION
	SUELO URBANIZABLE PROGRAMADO ETAPA 2
	SUELO URBANIZABLE NO PROGRAMADO

SIST. GENERALES	
	CAPTADOS POR PLAN PARCIAL EN TRAMITACION
	A CAPTAR ETAPA 1 DE S.U.P.
	A CAPTAR ETAPA 2 DE S.U.P.
	A CAPTAR POR S.U.N.P.
	A CAPTAR POR EXPROPIACION
	A CAPTAR POR U.A.
	A CAPTAR POR C.A.M.

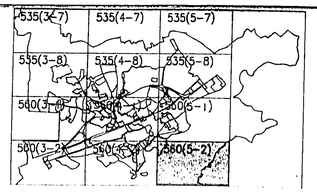

EXCMO. AYUNTAMIENTO DE ALCALA DE HENARES

PLAN GENERAL DE ORDENACION URBANA

CLASIFICACION DEL SUELO

ATENCION ESCALA INDICATIVA. PARA LOS SUELOS URBANOS Y URBANIZABLES REFERIRSE A LOS PLANOS DE LA SERIE 1/2000

COMPAÑIA PLANIFICADORA

NUM EXPEDIENTE	CARTOGRAFIA	FECHA	ESCALA	TRAZADO
128/85	CAM	JUNIO 1990	1 / 2000	

APROBACION INICIAL 2ª FECHA: 30.VI.90
Vº Bº EL ALCALDE PRESIDENTE

APROBACION PROVISIONAL FECHA: 28.XII.90
Vº Bº EL ALCALDE PRESIDENTE

APROBACION DEFINITIVA FECHA: BOCAM 18 07 93 BOE 14 08 91
COMUNIDAD AUTONOMA DE MADRID

NUM PLANO: 2
NUM HOJA: 560(5-2)
NUM ORDEN: 16