LEYENDA

	RESIDENCIAL EN CASCO	01
	RESIDENCIAL UNIFAMILIAR EN BAJA DENSIDAD	02
	RESIDENCIAL UNIFAMILIAR EN ALTA DENSIDAD	03
	CONDOMINIO	04
	RESIDENCIAL INTENSIVA	05
	RESIDENCIAL EN BARRIOS	06
	RESIDENCIAL EN ENSANCHE	07
	INDUSTRIA EXTENSIVA	10
	INDUSTRIA GRAN PARCELA	11
	INDUSTRIA EXENTA	12
	INDUSTRIA I + D	13
	INDUSTRIA ADOSADA	14
	MINIPOLIGONOS DE INDUSTRIA NIDO	15
	COMERCIAL EXENTO	20
	COMERCIAL COMPACTO	21
	TERCIARIO EXENTO	30
	TERCIARIO COMPACTO	31
	EQUIPAMIENTOS INSTITUCIONALES	40
	EQUIPAMIENTO DEPORTIVO INTENSIVO	41
02	EQUIPAMIENTO DEPORTIVO EXTENSIVO	42
	ESPACIOS LIBRES (GRADO 1)	50
02	ESPACIOS LIBRES (GRADO 2)	51
	MIXTO	70
	ALINEACIONES	
	RETRANQUEO OBLIGATORIO DE EDIFICACION	
	LIMITES DE SECTORES Y POLIGONOS	
(13)	NOMBRE DE SECTOR O POLIGONO	

NOTA: EN SUELO URBANIZABLE ESTAS CLAVES TIENEN UN CARACTER INDICATIVO ENTENDIENDOSE QUE ESTAS ZONAS SE ENCUENTRAN REGULADAS A TRAVES DE INSTRUMENTOS DE PLANEAMIENTO EN EJECUCION O POR EJECUTAR, CUYAS ORDENANZAS PARTICULARES SERAN LAS DE APLICACION, AL IGUAL QUE EN AQUELLAS AREAS DE SUELO URBANO REGULADAS POR P.E.R.I.

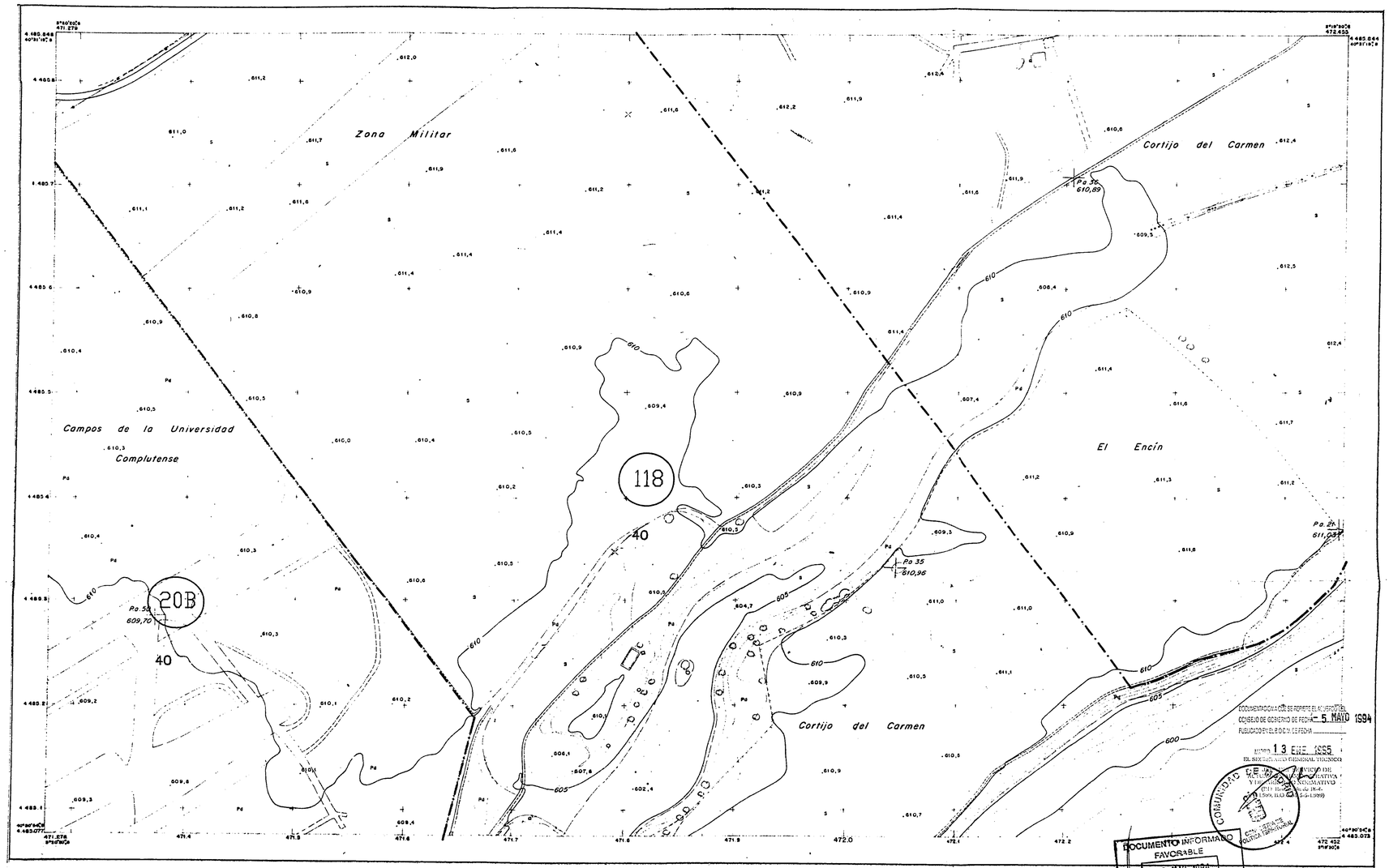

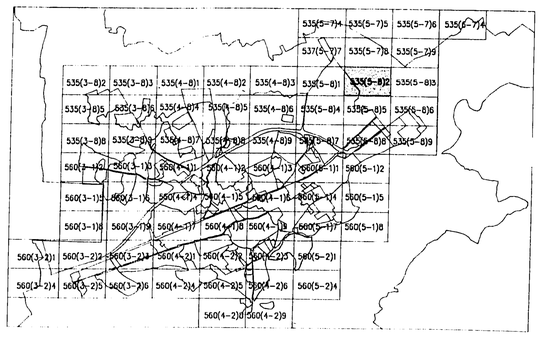

S-0061438-1

EXCMO. AYUNTAMIENTO DE ALCALA DE HENARES

PLAN GENERAL DE ORDENACION URBANA

CALIFICACION DEL SUELO

COMPAÑIA PLANIFICADORA

NUM EXPEDIENTE	CARTOGRAFIA	FECHA	ESCALA	TRAZADO
128/88	C.A.M.	JUNIO 1990	1 / 2000	

APROBACION INICIAL 1ª FECHA: 30.VI.90
V° B° EL ALCALDE PRESIDENTE

APROBACION INICIAL 2ª FECHA: 28.XII.90
V° B° EL ALCALDE PRESIDENTE

APROBACION PROVISIONAL FECHA: BOE 14 08 91
V° B° EL ALCALDE PRESIDENTE

APROBACION DEFINITIVA FECHA: BOCAM 18 07 91
COMUNIDAD AUTONOMA DE MADRID

NUM PLANO	NUM HOJA	NUM ORDEN
3	535(5-8)2	30

COMUNIDAD DE MADRID-CONSEJERIA POLITICA TERRITORIAL-MICROFILMACION
DIN A2 1418 DIN A4 31

LEYENDA

	RESIDENCIAL EN CASCO	01
	RESIDENCIAL UNIFAMILIAR EN BAJA DENSIDAD	02
	RESIDENCIAL UNIFAMILIAR EN ALTA. DENSIDAD	03
	CONDOMINIO	04
	RESIDENCIAL INTENSIVA	05
	RESIDENCIAL EN BARRIOS	06
	RESIDENCIAL EN ENSANCHE	07
	INDUSTRIA EXTENSIVA	10
	INDUSTRIA GRAN PARCELA	11
	INDUSTRIA EXENTA	12
	INDUSTRIA I + D	13
	INDUSTRIA ADOSADA	14
	MINIPOLIGONOS DE INDUSTRIA NIDO	15
	COMERCIAL EXENTO	20
	COMERCIAL COMPACTO	21
	TERCIARIO EXENTO	30
	TERCIARIO COMPACTO	31
	EQUIPAMIENTOS INSTITUCIONALES	40
	EQUIPAMIENTO DEPORTIVO INTENSIVO	41
02	EQUIPAMIENTO DEPORTIVO EXTENSIVO	42
	ESPACIOS LIBRES (GRADO 1)	50
02	ESPACIOS LIBRES (GRADO 2)	51
	MIXTO	70
	ALINEACIONES	
	RETRANQUEO OBLIGATORIO DE EDIFICACION	
	LIMITES DE SECTORES Y POLIGONOS	
(13)	NOMBRE DE SECTOR O POLIGONO	

NOTA: EN SUELO URBANIZABLE ESTAS CLAVES TIENEN UN CARACTER INDICATIVO ENTENDIENDOSE QUE ESTAS ZONAS SE ENCUENTRAN REGULADAS A TRAVES DE INSTRUMENTOS DE PLANEAMIENTO EN EJECUCION O POR EJECUTAR, CUYAS ORDENANZAS PARTICULARES SERAN LAS DE APLICACION, AL IGUAL QUE EN AQUELLAS AREAS DE SUELO URBANO REGULADAS POR P.E.R.I.

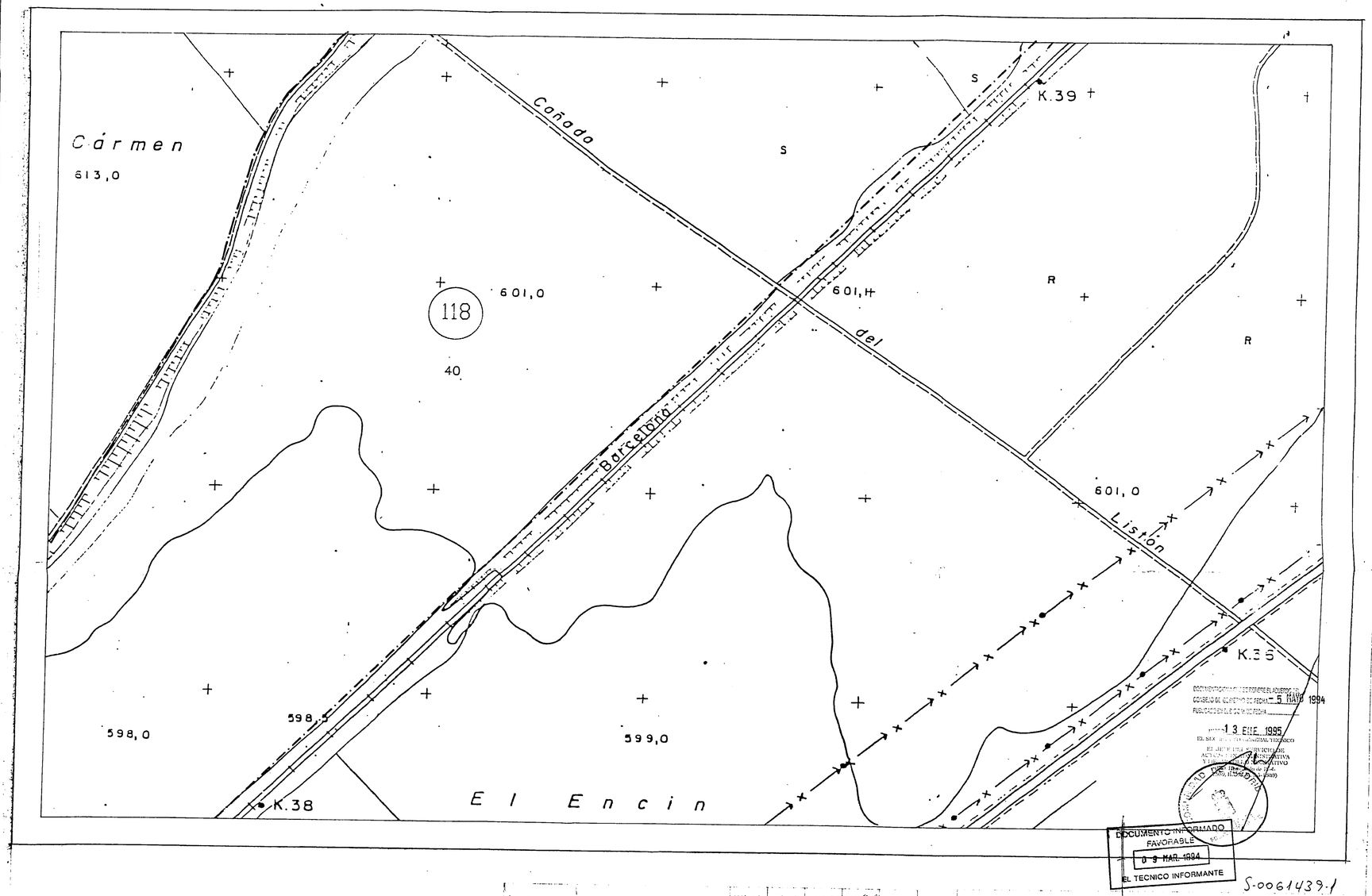

DOCUMENTO INFORMADO FAVORABLE
09 MAR. 1994
EL TECNICO INFORMANTE

S-0061439-1

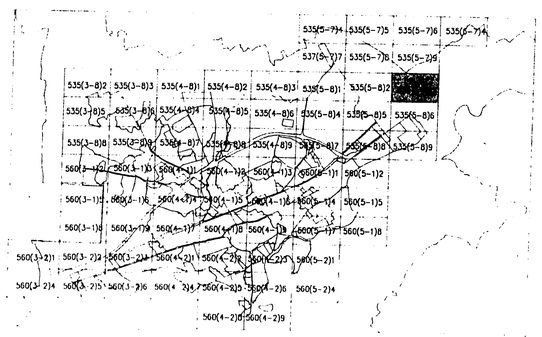

EXCMO. AYUNTAMIENTO DE ALCALA DE HENARES

PLAN GENERAL DE ORDENACION URBANA

CALIFICACION DEL SUELO

COMPAÑIA PLANIFICADORA

NUM. EXPEDIENTE 28/88 | CARTOGRAFIA C.A.M. | FECHA JUNIO 1990 | ESCALA 1/2000

APROBACION INICIAL 2ª FECHA 30.VI.90

APROBACION PROVISIONAL 1ª FECHA 28.XII.90

APROBACION DEFINITIVA FECHA BOE 14 08 91 BOCAM 18 07 91

NUM. PLANO 3

535(5-8)3 3 1

COMUNIDAD DE MADRID-CONSEJERIA POLITICA TERRITORIAL-MICROFILMACION

DINA-2 418

LEYENDA

	RESIDENCIAL EN CASCO	01
	RESIDENCIAL UNIFAMILIAR EN BAJA DENSIDAD	02
	RESIDENCIAL UNIFAMILIAR EN ALTA DENSIDAD	03
	CONDOMINIO	04
	RESIDENCIAL INTENSIVA	05
	RESIDENCIAL EN BARRIOS	06
	RESIDENCIAL EN ENSANCHE	07
	INDUSTRIA EXTENSIVA	10
	INDUSTRIA GRAN PARCELA	11
	INDUSTRIA EXENTA	12
	INDUSTRIA I + D	13
	INDUSTRIA ADOSADA	14
	MINIPOLIGONOS DE INDUSTRIA NIDO	15
	COMERCIAL EXENTO	20
	COMERCIAL COMPACTO	21
	TERCIARIO EXENTO	30
	TERCIARIO COMPACTO	31
	EQUIPAMIENTOS INSTITUCIONALES	40
	EQUIPAMIENTO DEPORTIVO INTENSIVO	41
02	EQUIPAMIENTO DEPORTIVO EXTENSIVO	42
	ESPACIOS LIBRES (GRADO 1)	50
02	ESPACIOS LIBRES (GRADO 2)	51
	MIXTO	70
	ALINEACIONES	
	RETRANQUEO OBLIGATORIO DE EDIFICACION	
	LIMITES DE SECTORES Y POLIGONOS	
13	NOMBRE DE SECTOR O POLIGONO	

NOTA: EN SUELO URBANIZABLE ESTAS CLAVES TIENEN UN CARACTER INDICATIVO ENTENDIENDOSE QUE ESTAS ZONAS SE ENCUENTRAN REGULADAS A TRAVES DE INSTRUMENTOS DE PLANEAMIENTO EN EJECUCION O POR EJECUTAR, CUYAS ORDENANZAS PARTICULARES SERAN LAS DE APLICACION, AL IGUAL QUE EN AQUELLAS AREAS DE SUELO URBANO REGULADAS POR P.E.R.I.

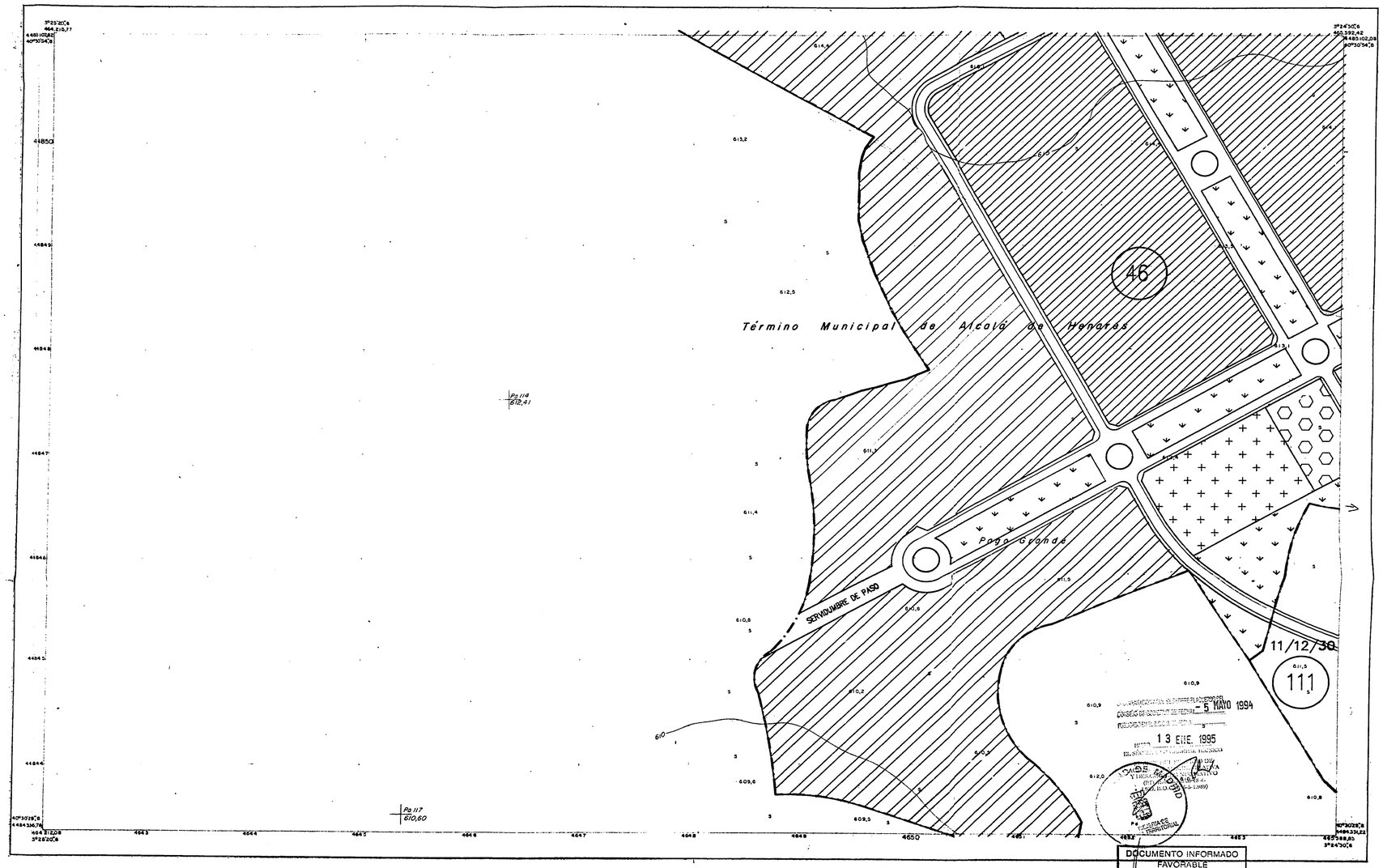

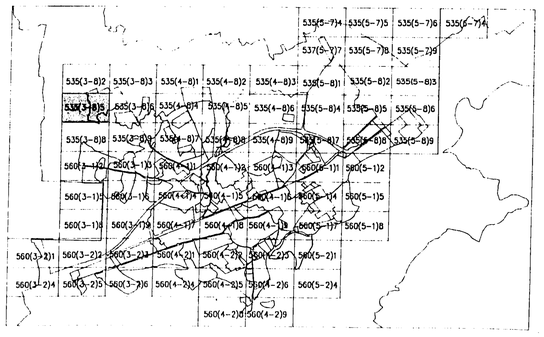

S-0061440-1

EXCMO. AYUNTAMIENTO DE ALCALA DE HENARES

PLAN GENERAL DE ORDENACION URBANA

CALIFICACION DEL SUELO

COMPAÑIA PLANIFICADORA

NUM EXPEDIENTE	CARTOGRAFIA	FECHA	ESCALA	TRAZADO
128/86	C.A.M	JUNIO 1990	1 / 2000	

APROBACION INICIAL FECHA 30.VI.90 — Vº Bº EL ALCALDE PRESIDENTE

APROBACION INICIAL 2ª FECHA — Vº Bº EL ALCALDE PRESIDENTE

APROBACION PROVISIONAL FECHA 28.XII.90 — Vº Bº EL ALCALDE PRESIDENTE

APROBACION DEFINITIVA FECHA BOCAM 18 07 91 — BOE 14 08 91 — COMUNIDAD AUTONOMA DE MADRID

NUM PLANO	NUM HOJA	NUM ORDEN
3	535(3-8)5	3 2

COMUNIDAD DE MADRID-CONSEJERIA POLITICA TERRITORIAL-MICROFILMACION

LEYENDA

	RESIDENCIAL EN CASCO	01
	RESIDENCIAL UNIFAMILIAR EN BAJA DENSIDAD	02
	RESIDENCIAL UNIFAMILIAR EN ALTA DENSIDAD	03
	CONDOMINIO	04
	RESIDENCIAL INTENSIVA	05
	RESIDENCIAL EN BARRIOS	06
	RESIDENCIAL EN ENSANCHE	07
	INDUSTRIA EXTENSIVA	10
	INDUSTRIA GRAN PARCELA	11
	INDUSTRIA EXENTA	12
	INDUSTRIA I + D	13
	INDUSTRIA ADOSADA	14
	MINIPOLIGONOS DE INDUSTRIA NIDO	15
	COMERCIAL EXENTO	20
	COMERCIAL COMPACTO	21
	TERCIARIO EXENTO	30
	TERCIARIO COMPACTO	31
	EQUIPAMIENTOS INSTITUCIONALES	40
	EQUIPAMIENTO DEPORTIVO INTENSIVO	41
02	EQUIPAMIENTO DEPORTIVO EXTENSIVO	42
	ESPACIOS LIBRES (GRADO 1)	50
02	ESPACIOS LIBRES (GRADO 2)	51
	MIXTO	70
	ALINEACIONES	
	RETRANQUEO OBLIGATORIO DE EDIFICACION	
	LIMITES DE SECTORES Y POLIGONOS	
13	NOMBRE DE SECTOR O POLIGONO	

NOTA: EN SUELO URBANIZABLE ESTAS CLAVES TIENEN UN CARACTER INDICATIVO ENTENDIENDOSE QUE ESTAS ZONAS SE ENCUENTRAN REGULADAS A TRAVES DE INSTRUMENTOS DE PLANEAMIENTO EN EJECUCION O POR EJECUTAR, CUYAS ORDENANZAS PARTICULARES SERAN LAS DE APLICACION, AL IGUAL QUE EN AQUELLAS AREAS DE SUELO URBANO REGULADAS POR P.E.R.I.

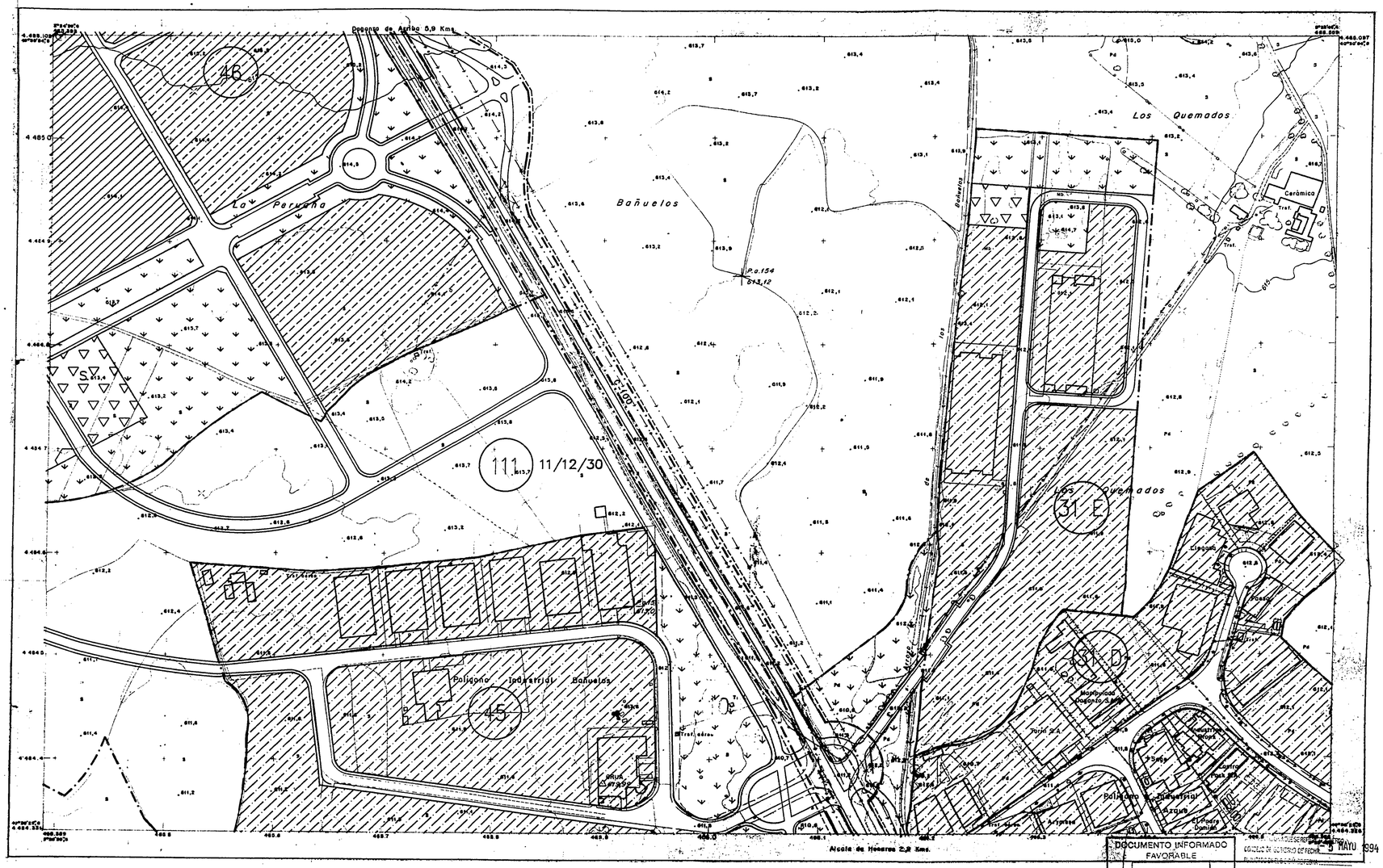

DOCUMENTO INFORMADO FAVORABLE
0 9 MAR. 1994
EL TECNICO INFORMANTE

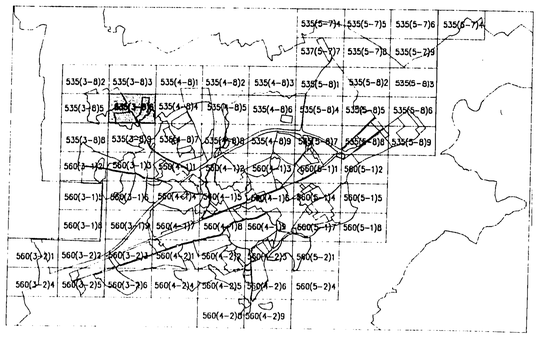

EXCMO. AYUNTAMIENTO DE ALCALA DE HENARES

PLAN GENERAL DE ORDENACION URBANA

CALIFICACION DEL SUELO

NUM EXPEDIENTE	CARTOGRAFIA	FECHA	ESCALA	TRAZADO	NUM PLANO
128/88	C.A.M.	JUNIO 1990	1/ 2000		3

APROBACION INICIAL 2ª FECHA: 30.VI.90
Vº Bº EL ALCALDE PRESIDENTE
APROBACION PROVISIONAL FECHA: 28.XII.90
Vº Bº EL ALCALDE PRESIDENTE
APROBACION DEFINITIVA FECHA BOCAM 18 07 91 BOE 14 08 91
COMUNIDAD AUTONOMA DE MADRID

NUM HOJA	NUM ORDEN
535(3-8)6	33

13 ENE. 1995

COMPAÑIA PLANIFICADORA

COMUNIDAD DE MADRID-CONSEJERIA POLITICA TERRITORIAL-MICROFILMACION

LEYENDA

RESIDENCIAL EN CASCO	01
RESIDENCIAL UNIFAMILIAR EN BAJA DENSIDAD	02
RESIDENCIAL UNIFAMILIAR EN ALTA DENSIDAD	03
CONDOMINIO	04
RESIDENCIAL INTENSIVA	05
RESIDENCIAL EN BARRIOS	06
RESIDENCIAL EN ENSANCHE	07
INDUSTRIA EXTENSIVA	10
INDUSTRIA GRAN PARCELA	11
INDUSTRIA EXENTA	12
INDUSTRIA I + D	13
INDUSTRIA ADOSADA	14
MINIPOLIGONOS DE INDUSTRIA NIDO	15
COMERCIAL EXENTO	20
COMERCIAL COMPACTO	21
TERCIARIO EXENTO	30
TERCIARIO COMPACTO	31
EQUIPAMIENTOS INSTITUCIONALES	40
EQUIPAMIENTO DEPORTIVO INTENSIVO	41
EQUIPAMIENTO DEPORTIVO EXTENSIVO	42
ESPACIOS LIBRES (GRADO 1)	50
ESPACIOS LIBRES (GRADO 2)	51
MIXTO	70
ALINEACIONES	
RETRANQUEO OBLIGATORIO DE EDIFICACION	
LIMITES DE SECTORES Y POLIGONOS	
(13) NOMBRE DE SECTOR O POLIGONO	

NOTA: EN SUELO URBANIZABLE ESTAS CLAVES TIENEN UN CARACTER INDICATIVO ENTENDIENDOSE QUE ESTAS ZONAS SE ENCUENTRAN REGULADAS A TRAVES DE INSTRUMENTOS DE PLANEAMIENTO EN EJECUCION O POR EJECUTAR, CUYAS ORDENANZAS PARTICULARES SERAN LAS DE APLICACION, AL IGUAL QUE EN AQUELLAS AREAS DE SUELO URBANO REGULADAS POR P.E.R.I.

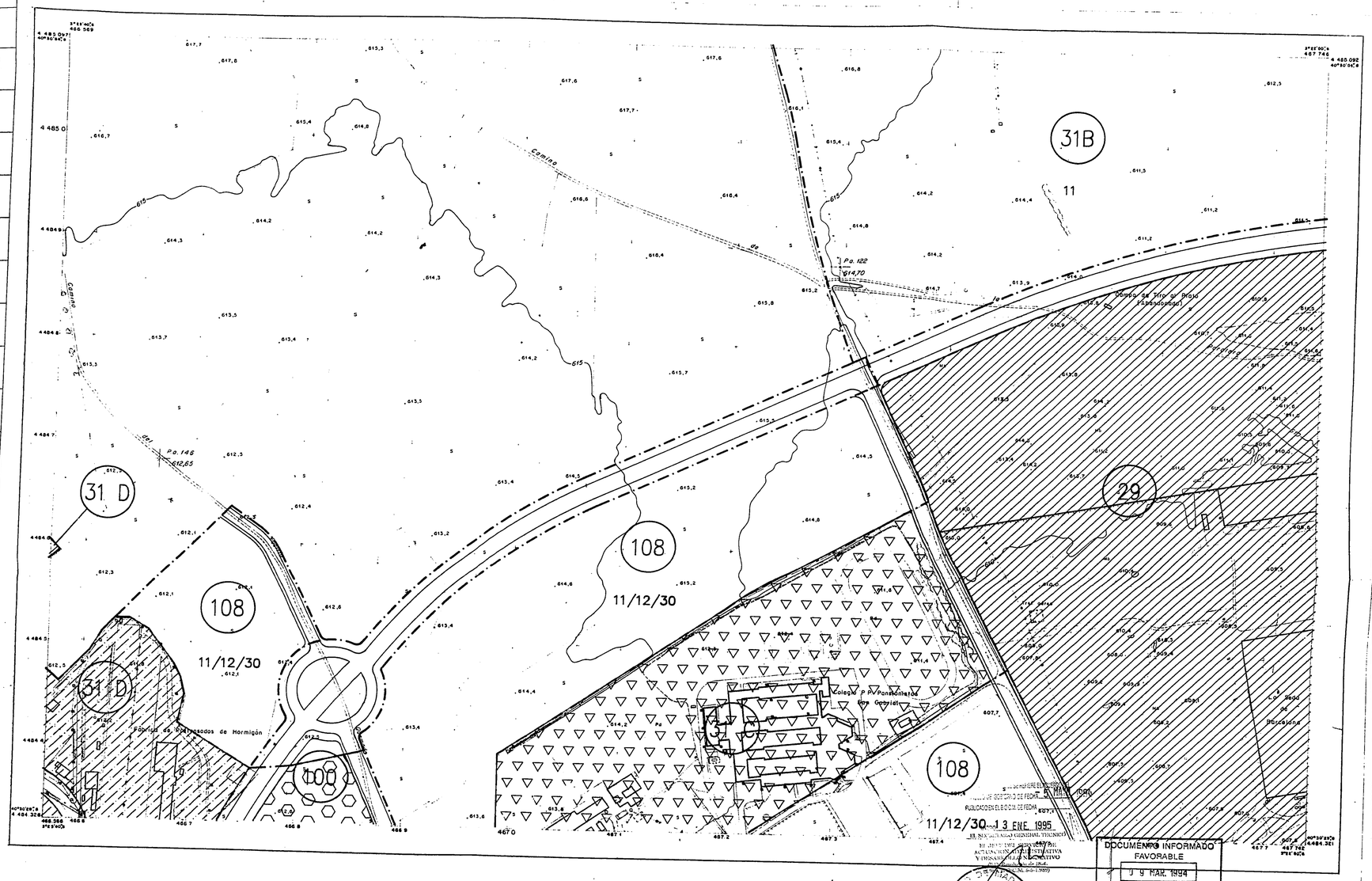

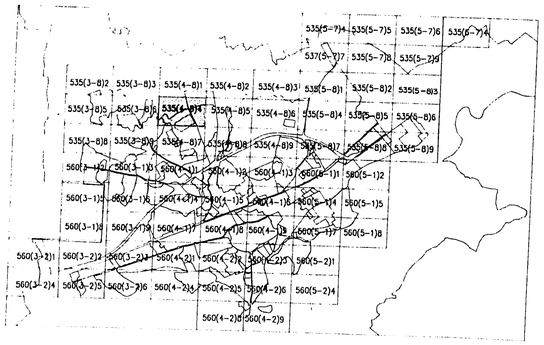

DOCUMENTO INFORMADO FAVORABLE
J 9 MAR. 1994
EL TECNICO INFORMANTE

S-0001442-1

EXCMO. AYUNTAMIENTO DE ALCALA DE HENARES

PLAN GENERAL DE ORDENACION URBANA

CALIFICACION DEL SUELO

COMPAÑIA PLANIFICADORA

NUM EXPEDIENTE	CARTOGRAFIA	FECHA	ESCALA	TRAZADO
128/88	C.A.M	JUNIO 1990	1 / 2000	

APROBACION INICIAL FECHA: 30.VI.90 V° B° EL ALCALDE PRESIDENTE

APROBACION INICIAL 2ª FECHA: V° B° EL ALCALDE PRESIDENTE

APROBACION PROVISIONAL FECHA: 28.XII.90 V° B° EL ALCALDE PRESIDENTE

APROBACION DEFINITIVA FECHA: BOE 14 08 91 BOCAM 18 07 91 COMUNIDAD AUTONOMA DE MADRID

NUM PLANO	NUM HOJA	NUM ORDEN
3	535(4-8)4	3 4

COMUNIDAD DE MADRID-CONSEJERIA POLITICA TERRITORIAL-MICROFILMACION

Diva 48 Diva 21

LEYENDA

	RESIDENCIAL EN CASCO	01
	RESIDENCIAL UNIFAMILIAR EN BAJA DENSIDAD	02
	RESIDENCIAL UNIFAMILIAR EN ALTA DENSIDAD	03
	CONDOMINIO	04
	RESIDENCIAL INTENSIVA	05
	RESIDENCIAL EN BARRIOS	06
	RESIDENCIAL EN ENSANCHE	07
	INDUSTRIA EXTENSIVA	10
	INDUSTRIA GRAN PARCELA	11
	INDUSTRIA EXENTA	12
	INDUSTRIA I + D	13
	INDUSTRIA ADOSADA	14
	MINIPOLIGONOS DE INDUSTRIA NIDO	15
	COMERCIAL EXENTO	20
	COMERCIAL COMPACTO	21
	TERCIARIO EXENTO	30
	TERCIARIO COMPACTO	31
	EQUIPAMIENTO INSTITUCIONAL	40
	EQUIPAMIENTO DEPORTIVO INTENSIVO	41
02	EQUIPAMIENTO DEPORTIVO EXTENSIVO	42
	ESPACIOS LIBRES (GRADO 1)	50
02	ESPACIOS LIBRES (GRADO 2)	51
	MIXTO	70
	ALINEACIONES	
	RETRANQUEO OBLIGATORIO DE EDIFICACION	
	LIMITES DE SECTORES Y POLIGONOS	
13	NOMBRE DE SECTOR O POLIGONO	

NOTA: EN SUELO URBANIZABLE ESTAS CLAVES TIENEN UN CARACTER INDICATIVO ENTENDIENDOSE QUE ESTAS ZONAS SE EJECUTARAN REGULADAS A TRAVES DE INSTRUMENTOS DE PLANEAMIENTO EN EJECUCION O POR EJECUTAR, CUYAS ORDENANZAS PARTICULARES SERAN LAS DE APLICACION, AL IGUAL QUE EN AQUELLAS AREAS DE SUELO URBANO REGULADAS POR P.E.R.I.

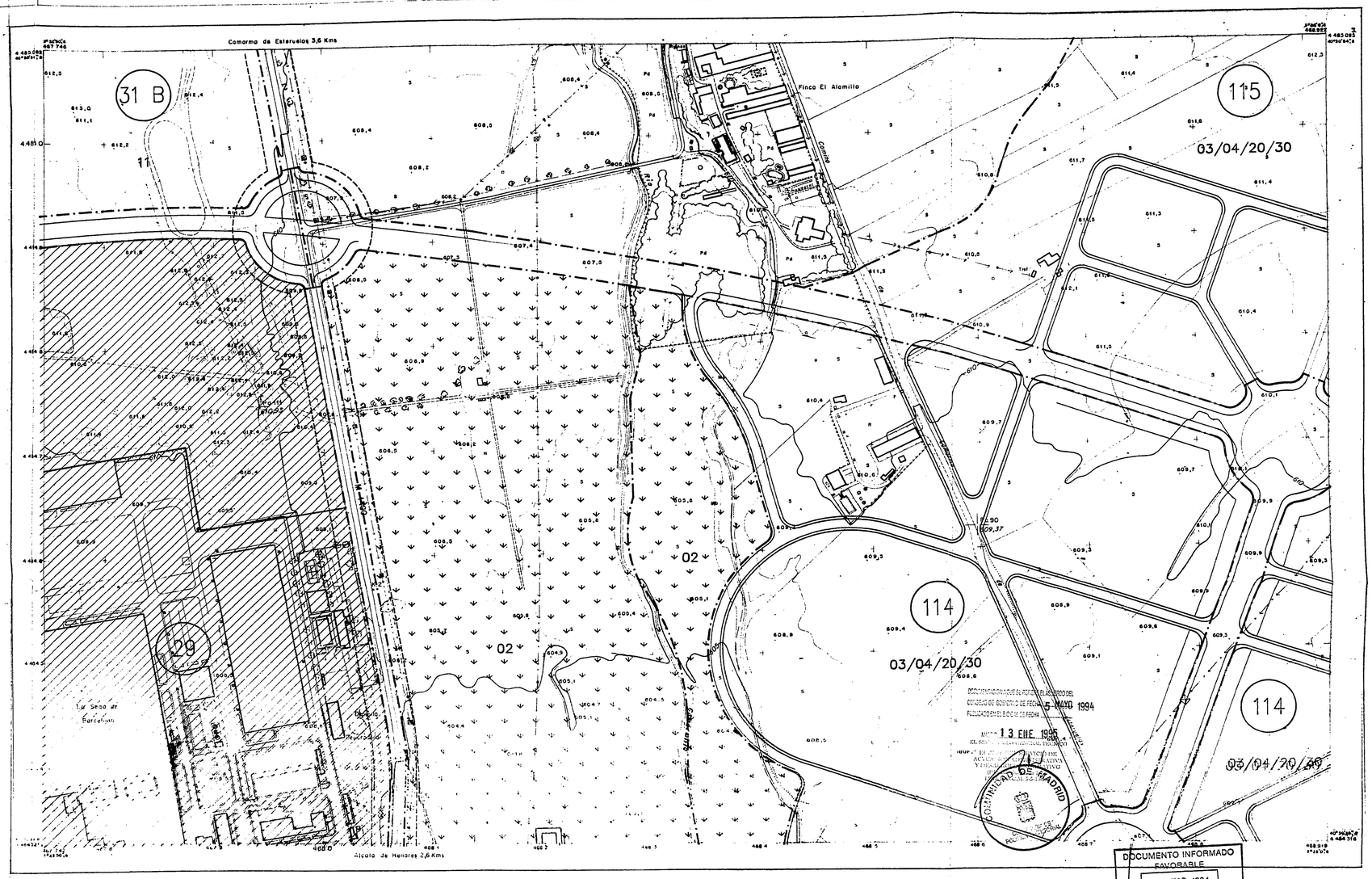

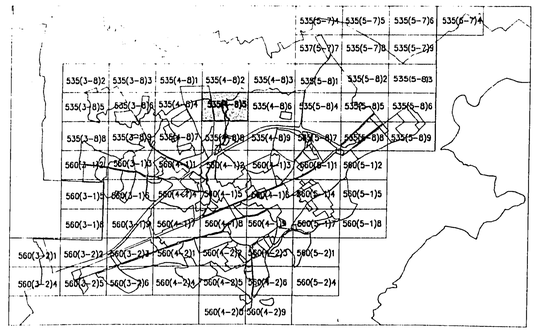

EXCMO. AYUNTAMIENTO DE ALCALA DE HENARES

PLAN GENERAL DE ORDENACION URBANA

CALIFICACION DEL SUELO

COMPAÑIA PLANIFICADORA

NUM EXPEDIENTE	CARTOGRAFIA	FECHA	ESCALA	TRAZADO
128/88	C.A.M	JUNIO 1990	1 / 2000	

APROBACION INICIAL 2ª FECHA: V° B° EL ALCALDE PRESIDENTE

APROBACION PROVISIONAL FECHA: V° B° EL ALCALDE PRESIDENTE

APROBACION DEFINITIVA FECHA BOCAM 18 07 91 BOE 14 08 91 COMUNIDAD AUTONOMA DE MADRID

NUM PLANO: 3

NUM HOJA: 535(4-8)5 NUM ORDEN: 35

30.VI.90
28 XII.90

COMUNIDAD DE MADRID-CONSEJERIA POLITICA TERRITORIAL-MICROFILMACION

LEYENDA

	RESIDENCIAL EN CASCO	01
	RESIDENCIAL UNIFAMILIAR EN BAJA DENSIDAD	02
	RESIDENCIAL UNIFAMILIAR EN ALTA DENSIDAD	03
	CONDOMINIO	04
	RESIDENCIAL INTENSIVA	05
	RESIDENCIAL EN BARRIOS	06
	RESIDENCIAL EN ENSANCHE	07
	INDUSTRIA EXTENSIVA	10
	INDUSTRIA GRAN PARCELA	11
	INDUSTRIA EXENTA	12
	INDUSTRIA I + D	13
	INDUSTRIA ADOSADA	14
	MINIPOLIGONOS DE INDUSTRIA NIDO	15
	COMERCIAL EXENTO	20
	COMERCIAL COMPACTO	21
	TERCIARIO EXENTO	30
	TERCIARIO COMPACTO	31
	EQUIPAMIENTOS INSTITUCIONALES	40
	EQUIPAMIENTO DEPORTIVO INTENSIVO	41
02	EQUIPAMIENTO DEPORTIVO EXTENSIVO	42
	ESPACIOS LIBRES (GRADO 1)	50
02	ESPACIOS LIBRES (GRADO 2)	51
	MIXTO	70
	ALINEACIONES	
	RETRANQUEO OBLIGATORIO DE EDIFICACION	
	LIMITES DE SECTORES Y POLIGONOS	
(13)	NOMBRE DE SECTOR O POLIGONO	

NOTA: EN SUELO URBANIZABLE ESTAS CLAVES TIENEN UN CARACTER INDICATIVO ENTENDIENDOSE QUE ESTAS ZONAS SE ENCUENTRAN REGULADAS A TRAVES DE INSTRUMENTOS DE PLANEAMIENTO EN EJECUCION O POR EJECUTAR, CUYAS ORDENANZAS PARTICULARES SERAN LAS DE APLICACION, AL IGUAL QUE EN AQUELLAS AREAS DE SUELO URBANO REGULADAS POR P.E.R.I.

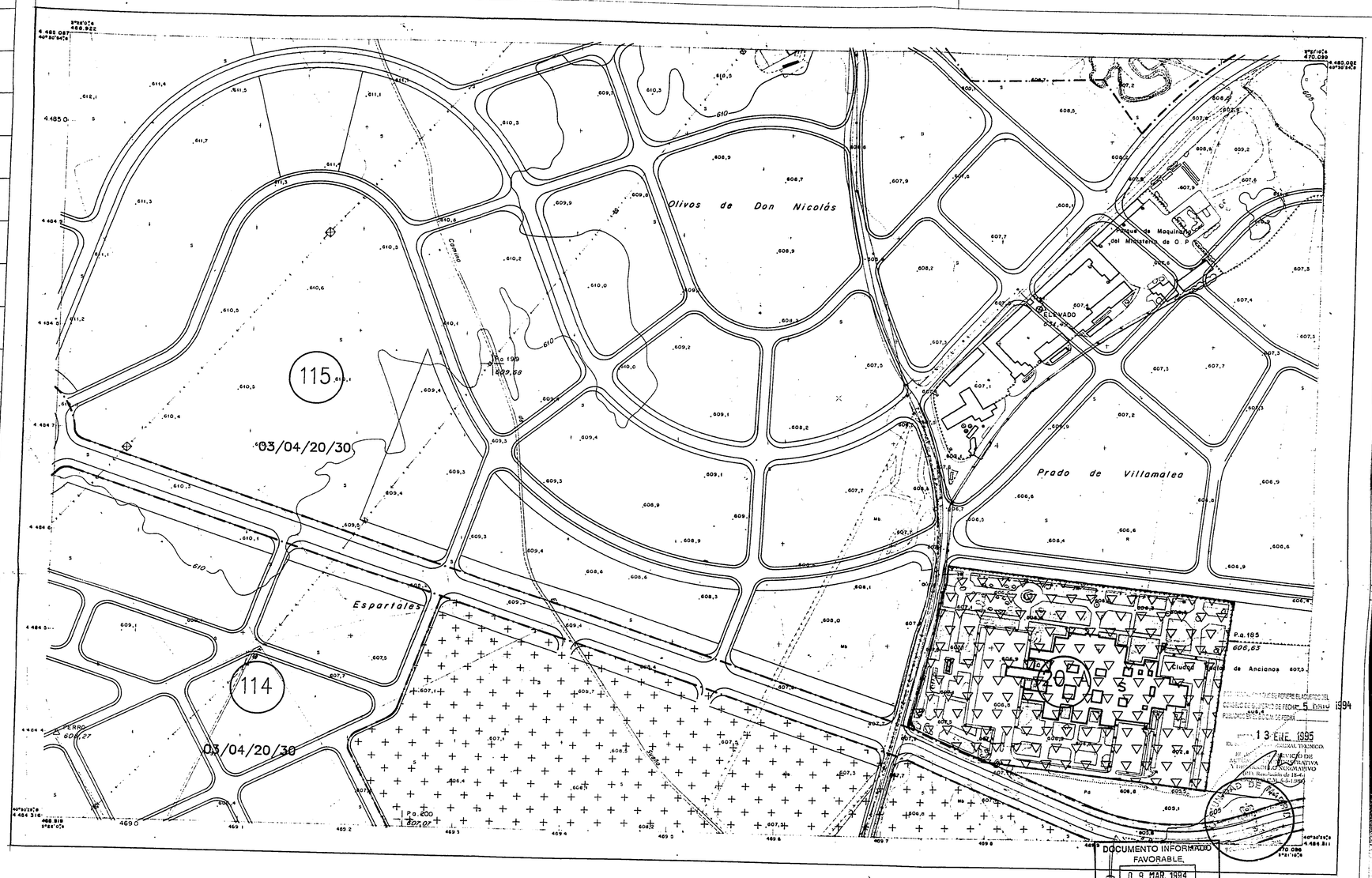

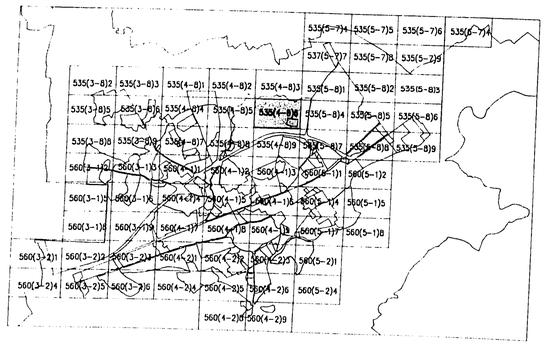

EXCMO. AYUNTAMIENTO DE ALCALA DE HENARES

PLAN GENERAL DE ORDENACION URBANA

CALIFICACION DEL SUELO

COMPAÑIA PLANIFICADORA

NUM EXPEDIENTE	CARTOGRAFIA	FECHA	ESCALA	TRAZADO
128/88	C.A.M	JUNIO 1990	1 / 2000	

APROBACION INICIAL 1ª FECHA: 30.VI.90 Vº Bº EL ALCALDE PRESIDENTE

APROBACION INICIAL 2ª FECHA: Vº Bº EL ALCALDE PRESIDENTE

APROBACION PROVISIONAL FECHA: 28.XII.90 Vº Bº EL ALCALDE PRESIDENTE

APROBACION DEFINITIVA FECHA: BOE 14 08 91 BOCAM 18 07 91 COMUNIDAD AUTONOMA DE MADRID

NUM PLANO	NUM HOJA	NUM ORDEN
3	535(4-8)6	36

COMUNIDAD DE MADRID-CONSEJERIA POLITICA TERRITORIAL-MICROFILMACION

LEYENDA

	RESIDENCIAL EN CASCO	01
	RESIDENCIAL UNIFAMILIAR EN BAJA DENSIDAD	02
	RESIDENCIAL UNIFAMILIAR EN ALTA DENSIDAD	03
	CONDOMINIO	04
	RESIDENCIAL INTENSIVA	05
	RESIDENCIAL EN BARRIOS	06
	RESIDENCIAL EN ENSANCHE	07
	INDUSTRIA EXTENSIVA	10
	INDUSTRIA GRAN PARCELA	11
	INDUSTRIA EXENTA	12
	INDUSTRIA I + D	13
	INDUSTRIA ADOSADA	14
	MINIPOLIGONOS DE INDUSTRIA NIDO	15
	COMERCIAL EXENTO	20
	COMERCIAL COMPACTO	21
	TERCIARIO EXENTO	30
	TERCIARIO COMPACTO	31
	EQUIPAMIENTOS INSTITUCIONALES	40
	EQUIPAMIENTO DEPORTIVO INTENSIVO	41
02	EQUIPAMIENTO DEPORTIVO EXTENSIVO	42
	ESPACIOS LIBRES (GRADO 1)	50
02	ESPACIOS LIBRES (GRADO 2)	51
	MIXTO	70
	ALINEACIONES	
	RETRANQUEO OBLIGATORIO DE EDIFICACION	
	LIMITES DE SECTORES Y POLIGONOS	
(13)	NOMBRE DE SECTOR O POLIGONO	

NOTA: EN SUELO URBANIZABLE ESTAS CLAVES TIENEN UN CARACTER INDICATIVO ENTENDIENDOSE QUE ESTAS ZONAS SE ENCUENTRAN REGULADAS A TRAVES DE INSTRUMENTOS DE PLANEAMIENTO EN EJECUCION O POR EJECUTAR, CUYAS ORDENANZAS PARTICULARES SERAN LAS DE APLICACION, AL IGUAL QUE EN AQUELLAS AREAS DE SUELO URBANO REGULADAS POR P.E.R.I.

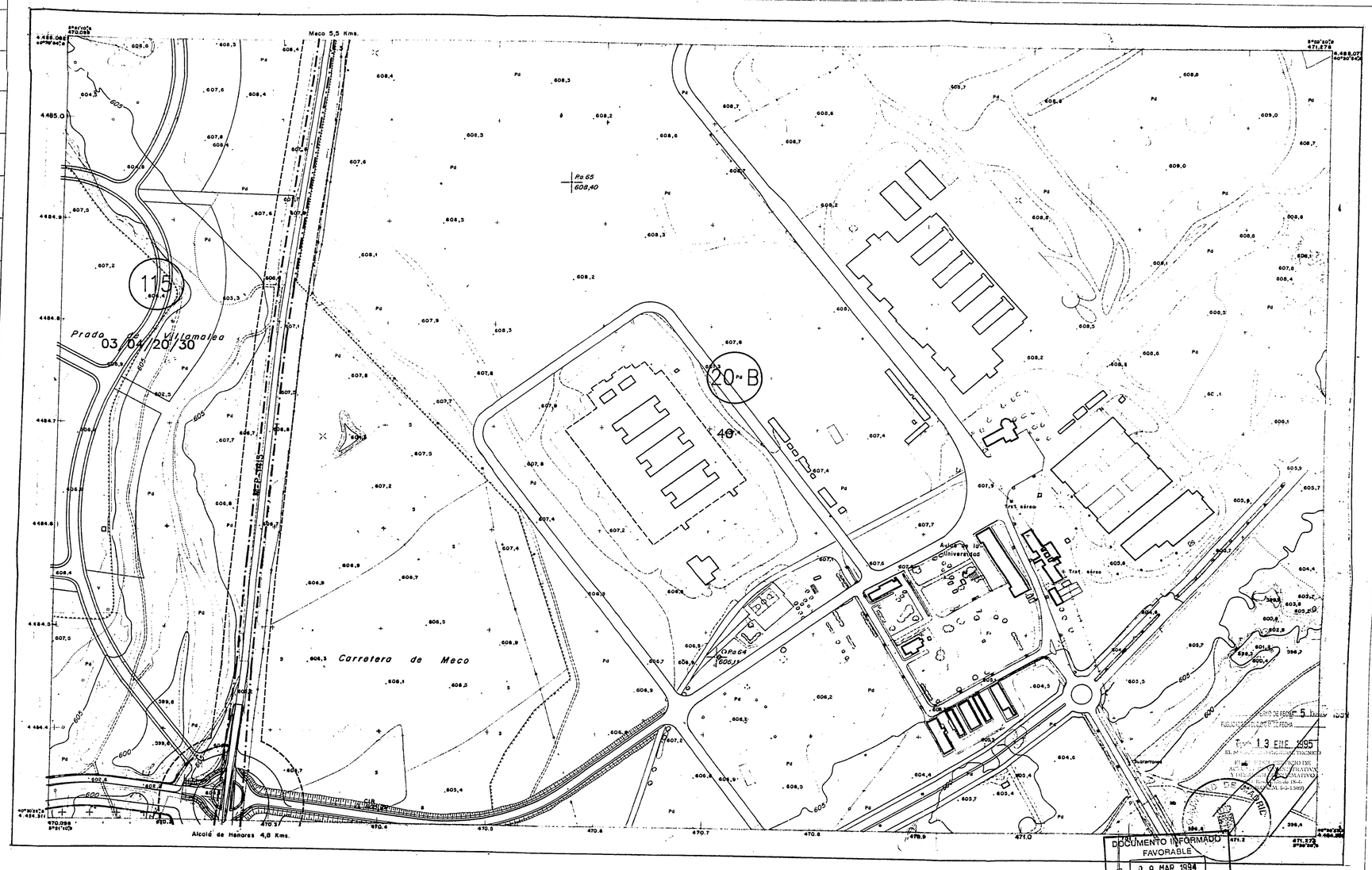

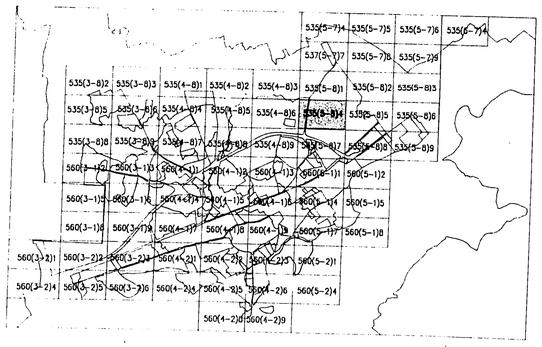

EXCMO. AYUNTAMIENTO DE ALCALA DE HENARES

PLAN GENERAL DE ORDENACION URBANA

CALIFICACION DEL SUELO

COMPAÑIA PLANIFICADORA

NUM EXPEDIENTE	CARTOGRAFIA	FECHA	ESCALA	TRAZADO
128/88	C.A.M	JUNIO 1990	1 / 2000	

APROBACION INICIAL 1° FECHA: 30.VI.90 — V° B° EL ALCALDE PRESIDENTE

APROBACION INICIAL 2° FECHA: 28.XII.90 — V° B° EL ALCALDE PRESIDENTE

APROBACION PROVISIONAL FECHA: — V° B° EL ALCALDE PRESIDENTE

APROBACION DEFINITIVA FECHA: BOE 14.08.91 BOCAM 18.07.91 — COMUNIDAD AUTONOMA DE MADRID

NUM PLANO: 3

NUM HOJA: 535(5-8)4 — NUM ORDEN: 37

COMUNIDAD DE MADRID-CONSEJERIA POLITICA TERRITORIAL-MICROFILMACION