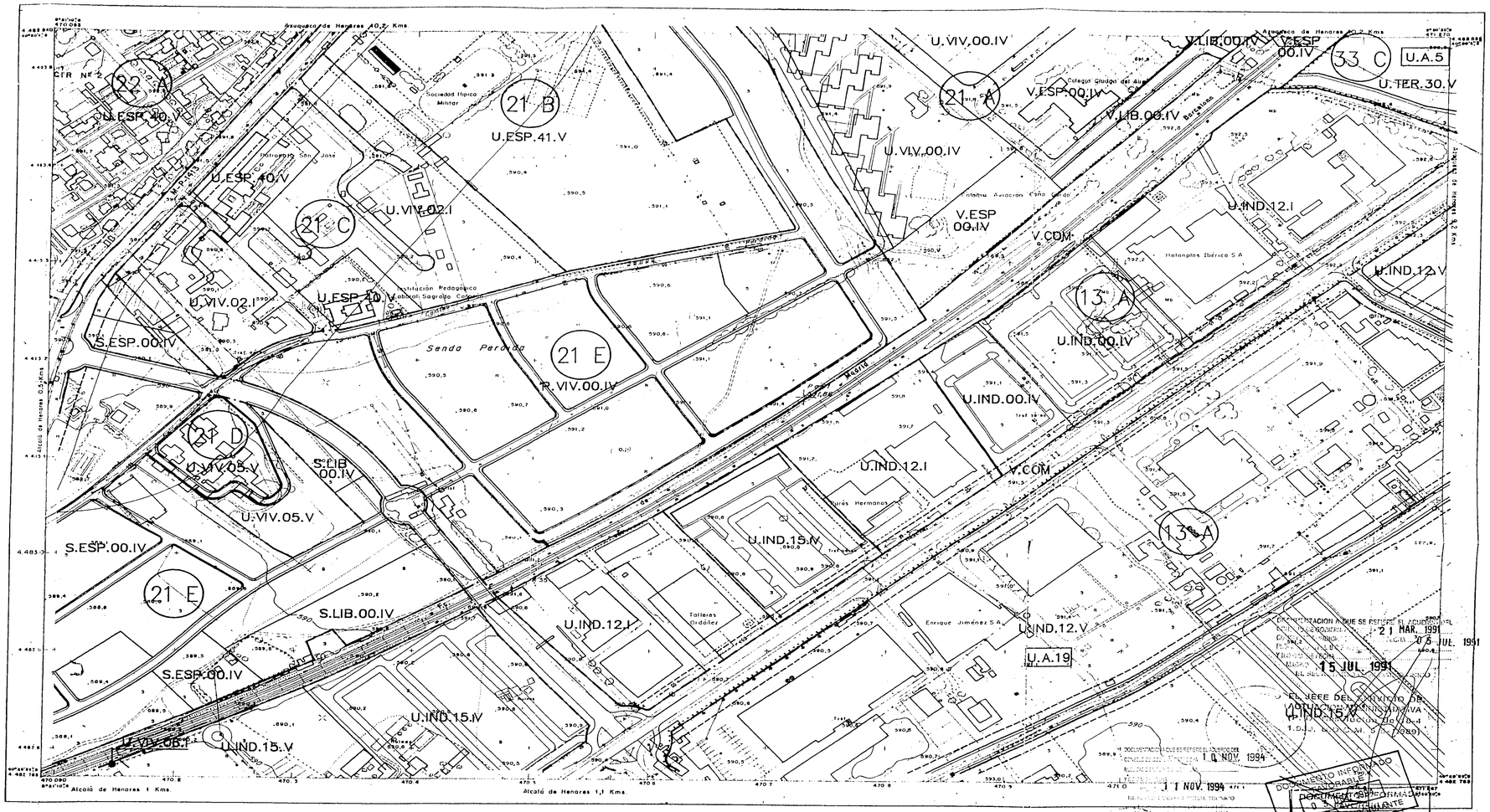

LEYENDA

CLASES DE SUELO

SUELO URBANO DOMINIO PRIVADO	U	SGT. INTERIORES DE S. URBANIZABLE PROGRAMADO	S
SUELO URBANO DOMINIO PUBLICO	V	SGT. GENERALES ADSCRITOS A ETAPA 1 DE S.U.P.	G
SUELO URBANIZABLE PROGRAMADO ETAPA 1	P	SGT. GENERALES ADSCRITOS A ETAPA 2 DE S.U.P.	J
SUELO URBANIZABLE PROGRAMADO ETAPA 2	Q	SGT. GENERALES ADSCRITOS A S.U.N.P.	M
SUELO URBANIZABLE NO PROGRAMADO	N	SUELO NO URBANIZABLE	R

USOS GLOBALES

VIVIENDA	VIV	TERCIARIO	TER	COMUNICACIONES	COM	MIXTO	MIX
INDUSTRIA	IND	LIBRE	LIB	ESPECIAL	ESP		

CLAVES DE ORDENANZA

RESIDENCIAL EN CASCO	01	TERCIARIO EXENTO	30
RESIDENCIAL UNIFAMILIAR EN BAJA DENSIDAD	02	TERCIARIO COMPACTO	31
RESIDENCIAL UNIFAMILIAR EN ALTA DENSIDAD	03	EQUIPAMIENTOS INSTITUCIONALES	40
CONDOMINIO	04	EQUIPAMIENTO DEPORTIVO INTENSIVO	41
RESIDENCIAL INTENSIVA	05	EQUIPAMIENTO DEPORTIVO EXTENSIVO	42
RESIDENCIAL EN BARRIOS	06	ESPACIOS LIBRES (GRADO 1)	50
RESIDENCIAL EN ENSANCHE	07	ESPACIOS LIBRES (GRADO 2)	51
INDUSTRIA EXTENSIVA	10	ZONAS MILITARES CENSURADAS	60
INDUSTRIA EN GRAN PARCELA	11	MIXTA	70
INDUSTRIA EXENTA	12	SUELO ESPECIAL PROTECCION ECOLOGICA	80
INDUSTRIA DE INVESTIGACION + DESARROLLO	13	SUELO DE PROTECCION ECOLOGICA SIMPLE	81
INDUSTRIA ADOSADA	14	SUELO DEGRADADO A RECUPERAR	82
MINIPOLIGONOS DE INDUSTRIA NIDO	15	SUELO DE ESPECIAL PROTECCION AGROPECUARIA	83
COMERCIAL EXENTO	20	SUELO DE PROTECCION AGROPECUARIA SIMPLE	84
COMERCIAL COMPACTO	21	ZONAS REGULADAS POR E.D. P.E.R.I O P.P APROBADO	00 *

MODALIDAD DE APLICACION

ZONA DE APLICACION DIRECTA	I	ZONA DE REMISION A ORDENACIONES ANTERIORES	IV
ZONA DE ORDENANZA GRAFICA VINCULANTE	II	AMBITOS DE S. URBANO O URBANIZABLE REMITIDOS A PLANEAMIENTO A DESARROLLAR	V
ZONA CON PROPUESTA DE TRAZADO	III		

CODIGOS

U.VIV.03.I
- MODALIDAD DE APLICACION
- CLAVE DE APLICACION
- USO GLOBAL
- CLASE DE SUELO

(26) NOMBRE DE SECTOR O POLIGONO

[UA 14] NOMBRE DE UNIDAD DE ACTUACION

ALINEACIONES Y DELIMITACIONES

LINEA DE AFECCIONES	———	LIMITES DE SECTORES Y POLIGONOS	— · — · —
LINEA DE SEÑORIO DE CAUCES PUBLICOS	— — — — —	DELIMITACION DE UNIDAD DE ACTUACION	· · · · · · · · ·
ALINEACIONES	———	DELIMITACION POR BORDE DE CASCO	— — — — —
RETRANQUEO OBLIGATORIO EDIFICACION	— — — — —		

* NOTA: ESTAS ZONAS SE ENCUENTRAN REGULADAS A TRAVES DE INSTRUMENTOS DE PLANEAMIENTO EN EJECUCION O POR EJECUTAR, CUYAS ORDENANZAS PARTICULARES SERAN LAS DE APLICACION.



EXCMO. AYUNTAMIENTO DE ALCALA DE HENARES

S-0048099-1
S-0061870-1

PLAN GENERAL DE ORDENACION URBANA

PLANO DE CODIGOS

COMPAÑIA PLANIFICADORA

NUM. EXPEDIENTE	CARTOGRAFIA	FECHA
129.88	C.A.M.	JUNIO 1990

APROBACION INICIAL FECHA: 30.VI.90

APROBACION PROVISIONAL FECHA: 28.XII.90

APROBACION DEFINITIVA FECHA

EL SECRETARIO

EL PRESIDENTE

COMUNIDAD AUTONOMA DE MADRID

TRAZADO

NUM. PLANO: 4

NUM. HOJA: 560(5-D)

NUM. ORDEN: 121

COMUNIDAD DE MADRID-CONSEJERIA POLITICA TERRITORIAL-MICROFILMACION

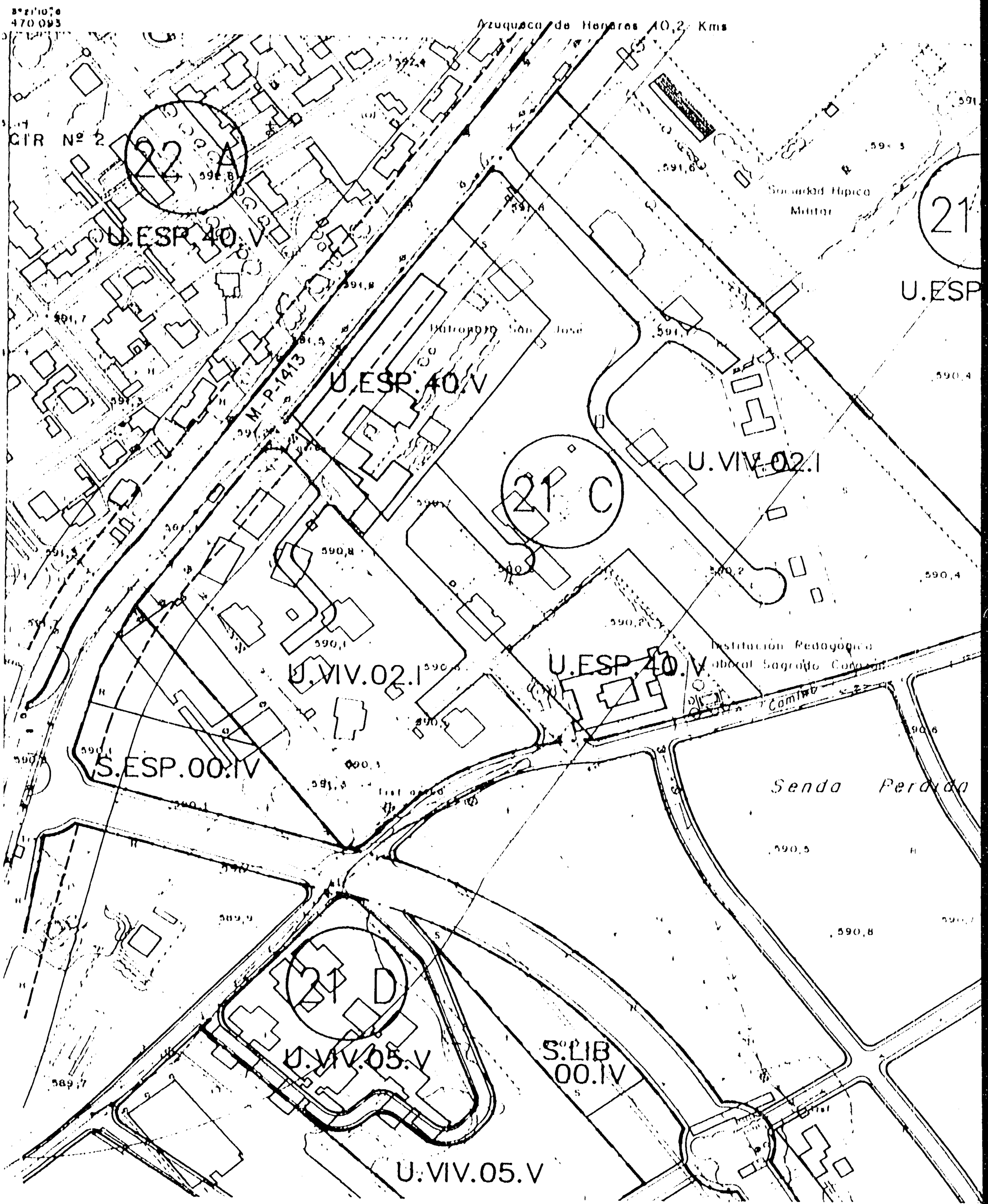
Azuqueca de Henares 10,2 Kms
CTR Nº 2
22 A
U.ESP.40.V
M-P-1413
U.ESP.40.V
21 C
U.VIV.02.1
U.ESP
21
Sociedad Hípica
Militar
U.VIV.02.1
U.ESP.40.V
Institución Pedagógica
S.ESP.00.IV
Sendo Perdido
21 D
U.VIV.05.V
S.LIB
00.IV
U.VIV.05.V