

CORRECCIÓN DE ERROR MATERIAL DE LA MODIFICACIÓN PUNTUAL DEL PLAN GENERAL DE ORDENACIÓN DE ALCALÁ DE HENARES EN EL POLÍGONO 6A, ZONA DEL COLEGIO ANTONIO DE NEBRIJA.

CORRECCIÓN DE ERROR MATERIAL DE LA MODIFICACIÓN PUNTUAL DEL PLAN GENERAL DE ORDENACIÓN DE ALCALÁ DE HENARES EN EL POLÍGONO 6A, ZONA DEL COLEGIO ANTONIO DE NEBRIJA.

PLANEAMIENTO VIGENTE:

Plan General de Ordenación Urbana aprobado definitivamente por Consejo de Gobierno de 5 de mayo de 1994.

La Modificación Puntual del Plan General en el Polígono 6A, zona del Colegio Antonio de Nebrija fue aprobada definitivamente por Orden del Consejero de Medio Ambiente y Ordenación del Territorio de 19 de enero de 2004.

MEMORIA JUSTIFICATIVA DE LA CORRECCIÓN DE ERROR MATERIAL

La publicación de la aprobación definitiva de la Modificación Puntual en el B.O.C.M. de 19 de febrero de 2004 transcribe el texto de la Orden del Consejero de Medio Ambiente y Ordenación del Territorio de 19 de enero de 2004 y señala en relación con el objeto y contenido de la Modificación lo siguiente:

"La propuesta permite a través de un convenio con la propiedad la obtención de las dotaciones públicas asignando al conjunto de la finca la edificabilidad de 0,5 m²/ m² de la ordenanza Residencial Intensiva clave 05, resultando 5.938 m² edificables y se limita a 45 el número de viviendas."

Según manifiesta el escrito presentado por el Ayuntamiento con fecha 25 de febrero de 2005, la limitación a 45 del número de viviendas es un error de la publicación en el B.O.C.M. ya que la modificación aprobada definitivamente no contiene tal determinación y se solicita por ello su rectificación.

El objetivo de la modificación es mejorar la distribución de los espacios libres, incrementar su superficie, calificar como equipamiento escolar la zona adyacente al Colegio Antonio de Nebrija y localizar al Este de la calle Villalbilla la zona residencial, antes situada junto al Colegio Antonio de Nebrija. Por otra parte, se posibilita la obtención de las dotaciones públicas, aspecto no resuelto por el Plan vigente.

Las condiciones de ordenación pormenorizada de la Zona 1 Residencial en la calle Villalbilla del Polígono 6A se recogen en el artículo 6.6.10 de las Normas Urbanísticas. En el texto de este artículo, aprobado inicialmente por el Ayuntamiento el 12 de julio de 2002, se establecía el límite de 45 viviendas como máximo. En el documento aprobado provisionalmente por el Ayuntamiento el 15 de julio de 2003 y definitivamente por la Comunidad de Madrid el 19 de

COMUNIDAD DE MADRID
CONSEJERIA DE OBRAS PUBLICAS
URBANISMO Y TRANSPORTES
DIRECCION GENERAL DE URBANISMO Y
PLANIFICACION REGIONAL

12 ABR 2005

DOCUMENTO INFORMADO

EL TECNICO
INFORMANTE

BD

2
APROBADO POR ORDEN DEL CONSEJERO
DE MEDIO AMBIENTE Y ORDENACION
DEL TERRITORIO DE FECHA
21.5.05
Madrid 30.5.05
EL SECRETARIO GENERAL TECNICO
EL JEFE DEL SERVICIO DE REGIMEN
JURIDICO Y NORMATIVA
(P.D.F. Resolución 4849/04 de 19 de mayo)



enero de 2004, se suprimió esta limitación del número de viviendas, quedando, no obstante, por error sin corregir en la Memoria de la Modificación.

Se trata por tanto, de un error material en la Memoria de la Modificación Puntual que ha dado origen a error en la descripción de la modificación contenida en el informe técnico de la Dirección General de 30 de octubre de 2003 y que sirvió de base al texto de la Orden del Consejero por la que se aprueba definitivamente la citada modificación.

Por tanto, parece procedente corregir el Error Material detectado en la Memoria de la Modificación Puntual suprimiendo la referencia al número máximo de 45 viviendas.


COMUNIDAD DE MADRID
CONSEJERÍA DE OBRAS PÚBLICAS
URBANISMO Y TRANSPORTES
DIRECCIÓN GENERAL DE URBANISMO Y
PLANIFICACIÓN REGIONAL

12 ABR 2005

DOCUMENTO INFORMADO

EL TÉCNICO
INFORMANTE

APROBADO POR ORDEN DEL CONSEJERO
DE MEDIO AMBIENTE Y ORDENACIÓN
DEL TERRITORIO DE FECHA
25-5-05
Madrid 20-5-05
EL SECRETARIO GENERAL TÉCNICO
EL JEFE DEL SERVICIO DE RÉGIMEN
JURÍDICO Y NORMATIVA
(I.P.O.F. Resolución 4849/04 de 19 de mayo)



PLANEAMIENTO VIGENTE

Excmo. Ayuntamiento de Alcalá de Henares
 APROBADO INICIALMENTE EN
 SESION PLENARIA DE FECHA
 22 de JULIO de 2002
 El Secretario General,
**MODIFICACION PUNTUAL DEL PLAN GENERAL EN LA ZONA DEL
 COLEGIO ANTONIO DE NEBRJXA Y POLIGONO 6A**

Excmo. Ayuntamiento de Alcalá de Henares
 APROBADO PROVISIONALMENTE EN
 SESION PLENARIA DE FECHA
 25 de JULIO de 2002
 El Secretario General,



MEMORIA

ANTECEDENTES

El Polígono 6A constituye un área homogénea de edificación residencial en el Plan General de 1991 vigente, que se consolidó durante los años 60/70 mediante edificación abierta intensiva de una manera notablemente desordenada y desprovista de las infraestructuras y equipamientos necesarios.

La edificación se fue disponiendo de manera "ad hoc", según la promoción concreta que la fuera realizando sin tener en cuenta más organización urbana que la derivada de los viales estructurantes existentes, hasta el punto de ocupar sin control alguno, los espacios naturales del desnivel correspondiente a las terrazas del Henares.

Aquellos viales estaban ya definidos entonces por la penetración de las Carreteras de Daganzo y Ajalvir al conectar con las vías urbanas correspondientes a la C/Torreclaguna y adyacentes.

En este panorama urbano el planeamiento ortodoxo que se fue desarrollando desde los años 80, procuró principalmente el equipamiento de estas áreas mediante la calificación de espacios libres y equipamientos escolares principalmente.

Al mismo tiempo se había producido el planeamiento parcial de un amplio Sector (el nº 41) situado al Norte, que suponía el primer desarrollo de la ciudad con alguna figura legal de planeamiento aunque todavía no tuviese en cuenta la coordinación con las estructuras generales de otras zonas del desarrollo residencial previsto y contemplase una edificabilidad notablemente elevada.

Al plantearse la redacción del Plan General en 1988, que tan necesario resultaba para coordinar el diseño y gestión de los sistemas generales más urgentes de la ciudad, (algo que no podía conseguirse con las limitaciones de unas Normas Subsidiarias), se vio la urgencia de propiciar una nueva ordenación del Plan Parcial del Sector 41 para garantizar una adecuada localización de los sistemas generales y equipamientos locales en coordinación con los sectores adyacentes por el Este y el Polígono 6A por el Sur. Finalmente este Plan Parcial fue aprobado en 1990, poco antes del propio Plan General, de tal suerte que se pudo evitar una situación que hubiese dado al traste con principios fundamentales de accesibilidad y equipamiento que los trabajos iniciales del planeamiento general habían establecido para la buena ordenación de todo el desarrollo residencial de Alcalá.

DOCUMENTO A QUE SE REFIERE LA
 ORDEN DEL CONSEJERO DE MEDIO AMBIENTE
 Y ORDENACIÓN DEL TERRITORIO DE FECHA
 19 de JULIO de 2004
 SECRETARÍA GENERAL TÉCNICA
 SERVICIO DE RÉGIMEN
 JURÍDICO Y FORMALIDAD
 D.D.E. R. 77/04 de 14 de enero)

COMUNIDAD DE MADRID
 CONSEJERIA DE OBRAS PÚBLICAS,
 URBANISMO Y TRANSPORTES
 DIRECCION GENERAL DE URBANISMO Y
 PLANIFICACION REGIONAL

30 OCT. 2003

DOCUMENTO INFORMADO

EL TECNICO
INFORMANTE

BD

30 OCT. 2003

DOCUMENTO INFORMADO

LA ADECUACIÓN A LA MODIFICACIÓN

Los terrenos cuya definitiva gestión se pretende con el Convenio suscrito y la presente modificación puntual están precisamente situados en la frontera de los Sectores (el 6A y el 41) pudiendo haber pertenecido como zona en su momento sin desarrollar a cualquier de esas áreas. Si lo hubiese sido al Sector 41, que tuvo las mejores ordenaciones citadas, las dificultades para su gestión no se habrían, obviamente, producido, pero ello no se dió, al no poderse, entonces, alterar la delimitación de un Plan Parcial ya aprobado, sino únicamente su ordenación interna.

Por estas razones, la parcela que tiene una superficie cercana a los 12.000 m², quedará como un resto urbano de forma irregular alrededor del Centro Escolar Antonio de Nebrija y parcialmente situada en los escarpes de la terraza del Henares antes citada.

La ordenación que el Plan General propuso, tampoco fue capaz de resolver una adecuada ordenación del conjunto ni la gestión de los equipamientos que estableció. En efecto, si la mayoritaria calificación de espacios libres alrededor del Colegio, se uniría a los ordenados en el Plan Parcial del Sector 41, y la conexión vial entre ambas áreas se garantizaba a través de la parcela, la calificación para el uso residencial junto al Colegio existente y en los terrenos del escarpe de las terrazas naturales, no parece, sin embargo, oportuna ni conveniente. Al mismo tiempo, la asignación de claves de actuación para cada zona, no ha permitido la gestión de los espacios libres y viales así calificados, al no poderse compensar su aprovechamiento en las zonas edificables ni preverse la posible expropiación (de un elevado coste para el Ayuntamiento) en el Programa correspondiente.

Esta ordenación vigente del Plan General establece unas superficies aproximadas de 10.560 m² destinadas a espacios libres y el vial de la C/Villabilla en terrenos de la propiedad sujeta al Convenio, y 15.050 m² si se incluye la parte situada al Este del Colegio, así como 4.890 m² de zona edificable para el uso residencial al Oeste del Colegio y en la zona de escarpes.

LA MODIFICACIÓN PUNTUAL EN EL MARCO DE LA LEY 9/2001 DEL SUELO DE LA COMUNIDAD DE MADRID Y EL CONVENIO INICIALMENTE SUSCRITO CON LA PROPIEDAD

Tanto la modificación puntual que aquí se plantea como el Convenio Urbanístico suscrito inicialmente con la propiedad tienen como objetivo, la mejor distribución de los espacios libres, el incremento de la superficie total destinada a los mismos, la calificación para el equipamiento escolar de la zona adyacente al Colegio Antonio de Nebrija, ya utilizado con ese fin, y la obtención, mediante su cesión, de esta red local de equipamientos, merced a la localización del aprovechamiento medio definido por el Plan General en estas áreas, aplicado sobre la superficie total de la parcela, en la parte situada al Este de la calle Villabilla entre la Universidad Laboral y la Galería Comercial existente. Esta parte, que tiene una superficie aproximada de 1.406 m² es mucho más conveniente para la edificación residencial, que la prevista en el Plan General, al situarse en un área topográficamente regular, junto a edificaciones existentes y con la

30 OCT. 2003

DOCUMENTO INFORMADO

DOCUMENTO A QUE SE REFIERE LA
ORDEN DEL CONSEJERO DE MEDIO AMBIENTE
Y ORDENACIÓN DEL TERRITORIO DE FECHA

19-1-04
2-2-04

Madrid, 2-2-04
EL SECRETARIO GENERAL TÉCNICO
LA PLAZA DEL SERVICIO DE RÉGIMEN



EL TÉCNICO
Resolución de las terrazas residenciales del Sector 41 situadas en su inmediato entorno
parte de actuales espacios libres que ocuparía la edificación inferior a los
ganar en el lado de la terraza natural y constituye una pequeña parte del parque
existente en el Sector 41, del que esta zona constituiría únicamente un record de parcela
urbana.

De este modo la propuesta de modificación resuelve no solamente la captación
de la zona verde sino también la adecuación de las determinaciones de calificación del
Plan General a la realidad de las dotaciones de espacios libres y escolares realmente
existentes.

Se produce así una diferente distribución de los espacios libres, pero no su
disminución, lo que a tenor del Art. 69 de la Ley del Suelo 9/2001 permite esta
modificación puntual del planeamiento que, al producirse en suelo urbano consolidado,
quedaría directamente ordenado por el planeamiento general como ordenación
pormenorizada del mismo.

La edificabilidad para el uso global residencial es de 5.938 m² correspondiente a
la aplicación del aprovechamiento medio asignado por el Plan General al Polígono 6A
de 0,5 m²/m² sobre la superficie de la parcela de 11.876 m² comprobada
topográficamente.

Este aprovechamiento vino a determinarse por primera vez en las Normas
Subsidiarias sobre las zonas, que como el Polígono 6A, habían venido desarrollándose
desordenadamente y con edificabilidades muy elevadas, para evitar la continuidad de
aquellos desarrollos en las parcelas que todavía no estuvieran edificadas, además de
procurar con ellas los equipamientos necesarios, como en este caso.

Cabe señalar, en este aspecto, respecto a la adecuación de la ordenación prevista
al entorno, que aquellos aprovechamiento brutos con los que se ordenaba la edificación
en aquellos tiempos, eran superiores a los 2 m²/m² y que los más adecuados de la
ordenación del Sector 41, tienen un aprovechamiento bruto de 1,20 m²/m².

La superficie que se modifica, del uso de espacios libres al residencial, es de
1.406 m² y la que pasa, a la inversa, de la calificación residencial a la de espacios libres,
de 1.760 m², ganándose por tanto 354 m² de este carácter. Por otra parte, también se
adequa la calificación de la parte colindante con el Colegio Antonio de Nebrija a sus
características reales, obteniéndose una superficie de 3.130 m² para el equipamiento
escolar, que antes se encontraba calificado para el uso residencial.

Con el cambio de calificación se produce, como hemos visto, una edificabilidad
total de 5.938 m² prevista por el uso residencial con una densidad máxima de 45
viviendas en 6 plantas de altura (la tipología desarrollada en el Sector 41) y usos
comerciales o terciario en planta baja.

En relación al Art. 67.2 de la Ley del Suelo 9/2001, la Modificación contempla
las medidas compensatorias para asegurar la cantidad y calidad de las dotaciones


BD

Excmo. Ayuntamiento de Alcalá de Henares
 N.º de expediente: 12 de Julio de 2002
 SECRETARÍA GENERAL

Excmo. Ayuntamiento de Alcalá de Henares
 APROBADO PROVISIONALMENTE EN
 SESIÓN PLENARIA DE FECHA
 15 de Julio de 2002
 El Secretario General

previstas al asegurar su captación y urbanización y prever además un incremento de las mismas en la cuantía de 3.484 m2.

La nueva edificación se ajustará a la tipología residencial de la Clave 05 Residencial intensiva - con las particularidades de la ordenación permisionaria que esta modificación plantea que se recogerán en un articulado complementario para esta clave y para esta zona con las siguientes determinaciones:



- Edificabilidad máxima - 5.938 m2
- Número máximo de viviendas - 45
- Ocupación máxima sobre la parcela - Libre
- Altura máxima - 6 plantas y 18,50 m
- Distancia mínima con edificaciones colindantes - 16 m.

Al tratarse de una parcela de Suelo Urbano Consolidado, como actuación aislada, la transformación de los terrenos afectados para su adaptación al planeamiento urbanístico se realizará conforme a lo previsto en el Art. 86.5 de la Ley del Suelo 9/2001.

Alcalá de Henares, 9 de Julio de 2002
 EL ARQUITECTO MUNICIPAL

[Handwritten signature]
 Fdo. Cristóbal Vallhonrat

COMUNIDAD DE MADRID
 CONSEJERÍA DE OBRAS PÚBLICAS,
 URBANISMO Y TRANSPORTES
 DIRECCIÓN GENERAL DE URBANISMO Y
 PLANIFICACIÓN REGIONAL

30 OCT / 2003

DOCUMENTO INFORMADO

EL TÉCNICO
 INFORMANTE

DOCUMENTO A QUE SE REFIERE LA
 ORDEN DEL CONSEJERO DE MEDIO AMBIENTE
 Y ORDENACIÓN DEL TERRITORIO DE FECHA

19-1-04
 2-2-04
 Madrid, 2-2-04
 EL SECRETARIO GENERAL TÉCNICO
 DEL SERVICIO DE RÉGIMEN
 JURÍDICO Y NORMATIVA
 (P.D. Resoluc. 17/04, de 14 de enero)



PLANEAMIENTO RECTIFICADO

MODIFICACIÓN PUNTUAL DEL PLAN GENERAL EN LA ZONA DEL COLEGIO ANTONIO DE NEBRIJA POLÍGONO 6A

MEMORIA

ANTECEDENTES

El Polígono 6A constituye un área homogénea de edificación residencial en el Plan General de 1991 vigente, que se consolidó durante los años 60/70 mediante edificación abierta intensiva de una manera notablemente desordenada y desprovista de las infraestructuras y equipamientos necesarios.

La edificación se fue disponiendo de manera "ad hoc", según la promoción concreta que la fuera realizando sin tener en cuenta más organización urbana que la derivada de los viales estructurantes existentes, hasta el punto de ocupar sin control alguno, los espacios naturales del desnivel correspondiente a las terrazas del Henares.

Aquellos viales estaban ya definidos entonces por la penetración de las Carreteras de Daganzo y Ajalvir al conectar con las vías urbanas correspondientes a la C/ Torrelaguna y adyacentes.

En este panorama urbano el planeamiento ortodoxo que se fue desarrollando desde los años 80, procuró principalmente el equipamiento de estas áreas mediante la calificación de espacios libres y equipamientos escolares principalmente.

Al mismo tiempo se había producido el planeamiento parcial de un amplio Sector (el nº 41) situado al Norte, que suponía el primer desarrollo de la ciudad con alguna figura legal de planeamiento aunque todavía no tuviese en cuenta la coordinación con las estructuras generales de otras zonas del desarrollo residencial previsto y contemplase una edificabilidad notablemente elevada.

Al plantearse la redacción del Plan General en 1988, que tan necesario resultaba para coordinar el diseño y gestión de los sistemas generales más urgentes de la ciudad, (algo que no podía conseguirse con las limitaciones de unas Normas Subsidiarias), se vio la urgencia de propiciar una nueva ordenación del Plan Parcial del Sector 41 para garantizar una adecuada localización de los sistemas generales y equipamientos locales en coordinación con los sectores adyacentes por el Este y el Polígono 6A por el Sur. Finalmente este Plan Parcial fue aprobado en 1990, poco antes del propio Plan General, de tal suerte que se pudo evitar una situación que hubiese dado al traste con principios fundamentales de accesibilidad y equipamiento que los trabajos iniciales del planeamiento general habían establecido para la buena ordenación de todo el desarrollo residencial de Alcalá.

COMUNIDAD DE MADRID
CONSEJERÍA DE OBRAS PÚBLICAS,
URBANISMO Y TRANSPORTES
DIRECCIÓN GENERAL DE URBANISMO Y
PLANIFICACIÓN REGIONAL

12 ABR 2005

DOCUMENTO INFORMADO

EL TÉCNICO
INFORMANTE

BD

APROBADO POR ORDEN DEL CONSEJERO
DE MEDIO AMBIENTE Y ORDENACIÓN
DEL TERRITORIO DE FECHA

25-5-05
Madrid, 30-5-05
EL SECRETARIO GENERAL TÉCNICO
EL JEFE DEL SERVICIO DE RÉGIMEN
JURÍDICO Y NORMATIVA
(P.O.F. Resolución 4849/04, de 19 de mayo)



LA PARCELA SUJETA A LA MODIFICACIÓN

Los terrenos cuya definitiva gestión se pretende con el Convenio suscrito y la presente modificación puntual están precisamente situados en la frontera de los Sectores (el 6A y el 41) pudiendo haber pertenecido como zona en su momento sin desarrollar a cualquier de esas áreas. Si lo hubiese sido al Sector 41, que tuvo las mejoras de ordenación citadas, las dificultades para su gestión no se hubieran, obviamente, producido, pero ello no se dio, al no poderse, entonces, alterar la delimitación de un Plan Parcial ya aprobado, sino únicamente su ordenación interna.

Por estas razones, la parcela que tiene una superficie cercana a los 12.000 m², quedó como un resto urbano de forma irregular alrededor del Centro Escolar Antonio de Nebrija y parcialmente situada en los escarpes de la terraza del Henares antes citada.

La ordenación que el Plan General propuso, tampoco fue capaz de resolver una adecuada ordenación del conjunto ni la gestión de los equipamientos que estableció. En efecto, si la mayoritaria calificación de espacios libres alrededor del Colegio, se uniría a los ordenados en el Plan Parcial del Sector 41, y la conexión vial entre ambas áreas se garantizaba a través de la parcela, la calificación para el uso residencial junto al Colegio existente y en los terrenos del escarpe de las terrazas naturales, no parece, sin embargo, oportuna ni conveniente. Al mismo tiempo, la asignación de claves de actuación para cada zona, no ha permitido la gestión de los espacios libres y viales así calificados, al no poderse compensar su aprovechamiento en las zonas edificables ni preverse la posible expropiación (de un elevado coste para el Ayuntamiento) en el Programa correspondiente.

Esta ordenación vigente del Plan General establece unas superficies aproximadas de 10.560 m² destinadas a espacios libres y el vial de la C/ Villalbilla en terrenos de la propiedad sujeta al Convenio, y 15.050 m² si se incluye la parte situada al Este del Colegio, así como 4.890 m² de zona edificable para el uso residencial al Oeste del Colegio y en la zona de escarpes.

LA MODIFICACIÓN PUNTUAL EN EL MARCO DE LA LEY 9/2001 DEL SUELO DE LA COMUNIDAD DE MADRID Y EL CONVENIO INICIALMENTE SUSCRITO CON LA PROPIEDAD

Tanto la modificación puntual que aquí se plantea como el Convenio Urbanístico suscrito inicialmente con la propiedad tienen como objetivo, la mejor distribución de los espacios libres, el incremento de la superficie total destinada a los mismos, la calificación para el equipamiento escolar de la zona adyacente al Colegio Antonio de Nebrija, ya utilizados con ese fin, y la obtención, mediante su cesión, de esta red local de equipamientos, merced a la localización del aprovechamiento medio definido por el Plan General en estas áreas, aplicado sobre la superficie total de la parcela, en la parte situada al Este de la calle Villalbilla entre la Universidad Laboral y la Galería Comercial existente. Esta parte, que tiene una superficie aproximada de 1.406 m² es mucho más conveniente para la edificación residencial, que la prevista en el Plan General, al situarse en un área topográficamente regular, junto a edificaciones existentes y con la referencia de las manzanas residenciales del Sector 41 situadas en su inmediato entorno al Norte. La parte

COMUNIDAD DE MADRID
CONSEJERIA DE OBRAS PÙBLICAS,
URBANISMO Y TRANSPORTES
DIRECCIÓN GENERAL DE URBANISMO Y
PLANIFICACIÓN REGIONAL

12 ABR 2005

DOCUMENTO INFORMADO

EL TÉCNICO
INFORMANTE

BD

APROBADO POR ORDEN DEL CONSEJERO
DE MEDIO AMBIENTE Y ORDENACIÓN
DEL TERRITORIO DE FECHA
21.5.05
Madrid, 30.5.05
EL SECRETARIO GENERAL TÉCNICO
EL JEFE DEL SERVICIO DE RÉGIMEN
JURÍDICO Y NORMATIVA
(P.D.F. Resolución 4649/04, de 19 de mayo)



de actuales espacios libres que ocuparía la edificación es inferior a los que se ganan en el lado de la terraza natural y constituye una pequeña parte del parque existente en el Sector 41, del que esta zona constituiría únicamente un recodo de poca utilidad urbana.

De este modo la propuesta de modificación resuelve no solamente la captación de la zona verde sino también la adecuación de las determinaciones de calificación del Plan General a la realidad de las dotaciones de espacios libres y escolares realmente existentes.

Se produce así una diferente distribución de los espacios libres, pero no su disminución, lo que a tenor del Art. 69 de la Ley del Suelo 9/2001 permite esta modificación puntual del planeamiento que, al producirse en suelo urbano consolidado, quedaría directamente ordenado por el planeamiento general como ordenación pormenorizada del mismo.

La edificabilidad para el uso global residencial es de 5.938 m² correspondiente a la aplicación del aprovechamiento medio asignado por el Plan General al Polígono 6A de 0,5 m²/m² sobre la superficie de la parcela de 11.876 m² comprobada topográficamente.

Este aprovechamiento vino a determinarse por primera vez en las Normas Subsidiarias sobre las zonas, que como el Polígono 6A, habían venido desarrollándose desordenadamente y con edificabilidades muy elevadas, para evitar la continuidad de aquellos desarrollos en las parcelas que todavía no estuviesen edificadas, además de procurar con ellas los equipamientos necesarios, como en este caso.

Cabe señalar, en este aspecto, respecto a la adecuación de la ordenación prevista al entorno, que aquellos aprovechamientos brutos con los que se ordenaba la edificación en aquellos tiempos, eran superiores a los 2 m²/m² y que los más adecuados de la ordenación del Sector 41, tienen un aprovechamiento bruto de 1,20 m²/m².

La superficie que se modifica, del uso de espacios libres al residencial, es de 1.406 m² y la que pasa, a la inversa, de la calificación residencial a la de espacios libres, de 1.760 m², ganándose por tanto 354 m² de éste carácter. Por otra parte, también se adecua la calificación de la parte colindante con el Colegio Antonio de Nebrija a sus características reales, obteniéndose una superficie de 3.130 m² para el equipamiento escolar, que antes se encontraba calificado para el uso residencial.

Con el cambio de calificación se produce, como hemos visto, una edificabilidad total de 5.938 m² prevista por el uso residencial en 6 plantas de altura (la tipología desarrollada en el Sector 41) y usos comerciales o terciario en planta baja.

En relación al art. 67.2 de la Ley del Suelo 9/2001, la Modificación contempla las medidas compensatorias para asegurar la cantidad y calidad de las dotaciones previstas al asegurar su captación y urbanización y prever además un incremento de las mismas en la cuantía de 3.484 m².

COMUNIDAD DE MADRID
CONSEJERIA DE OBRAS PUBLICAS
URBANISMO Y TRANSPORTES
DIRECCION GENERAL DE URBANISMO Y
PLANIFICACION REGIONAL

12 ABR 2005

DOCUMENTO INFORMADO

EL TECNICO
INFORMANTE

APROBADO POR ORDEN DEL CONSEJERO
DE MEDIO AMBIENTE Y ORDENACION
URBANA DE LA CLAVE 05 -Residencial intensiva-
25-5-05
30-5-05
MADRID
EL SECRETARIO GENERAL TECNICO
EL JEFE DEL SERVICIO DE REGIMEN
JURIDICO Y NORMATIVA
(P.D.F. Resolución 4849/04 de 19 de mayo)



BD

con las particularidades de la ordenación pormenorizada que esta modificación plantea que se recogerán en un articulado complementario para esta clave y para esta zona con las siguientes determinaciones:

- Edificabilidad máxima - 5.938 m2
- Ocupación máxima sobre la parcela - Libre
- Altura máxima - 6 plantas y 18,50 m
- Distancia mínima con edificaciones colindantes- 16 m.

Al tratarse de una parcela de Suelo Urbano Consolidado, como actuación aislada, la transformación de los terrenos afectados para su adaptación al planeamiento urbanístico se realizará conforme a lo previsto en el art. 86.5 de la Ley del Suelo 9/2001.

COMUNIDAD DE MADRID
CONSEJERIA DE OBRAS PUBLICAS,
URBANISMO Y TRANSPORTES
DIRECCIÓN GENERAL DE URBANISMO Y
PLANIFICACIÓN REGIONAL


12 ABR 2005

DOCUMENTO INFORMADO

EL TECNICO
INFORMANTE



APROBADO POR ORDEN DEL CONSEJERO
DE MEDIO AMBIENTE Y ORDENACIÓN
DEL TERRITORIO DE FECHA
25-5-05
Madrid 30-5-05
EL SECRETARIO GENERAL TECNICO
EL JEFE DEL SERVICIO DE REGIMEN
JURIDICO Y NORMATIVA
(P.D.F. Resolución 4849/04. de 19 de mayo)



BD