







VISADO
 COLEGIO OFICIAL DE ARQUITECTOS DE MADRID
 17 MAR 2002

Excmo. Ayuntamiento de Alcalá de Henares
 APROBADO DEFINITIVAMENTE EN SESION PLENARIA DE FECHA 21 de SEP 2004 de 1.9
 El Secretario General,

ESCALONADO AYUNTAMIENTO DE ALCALÁ DE HENARES
 SECRETARIO DE PUBLICA

9

-  NO CULTIVADAS (BARRANCO, MONTE, RIVERA DEL HENARES)
-  USOS TOLERADOS Y/O PERMITIDOS
-  REGADIO
-  SECANO

UBICACION DE USOS PROPUESTOS

PLAN ESPECIAL DE UBICACION DE USOS	REFERENCIA 00801
	ESCALA 1/5000
SITUACION Finca La Oruga Alcala de Henares - MADRID	DIBUJADO FLV
AUTOR DEL ENCARGO	FECHA MARZO 2002
LA ORUGA SA	MODIFICADO
	SUSTITUYE A
	SUSTITUIDO POR

ARQUITECTO
 FERNANDO LOPEZ VAZQUEZ

TECNICAS DE ARQUITECTURA
 C/ TOLEDO 135 - BAJO A - 28005 MADRID - TLF. 4749488 - FAX 4742062

