















LEYENDA

-  LIMITE DEL POLIGONO 31-E
-  EDIFICACIONES CONSOLIDADAS
-  URBANIZACION EJECUTADA CALLE-A Y CALLE-B
-  AMPLIACION DE LA URBANIZACION CALLE-C, CALLE-D Y APARCAMIENTOS EN CALLE-A
-  VERDE PUBLICO
-  LIBRE DEPORTIVO
-  EQUIPAMIENTO COMERCIAL
-  EQUIPAMIENTO SOCIAL
-  LIBRE VIALES Y PASILLOS
-  SUELO EDIFICABLE
-  AFECION DE LA C-100
-  ESTACION DEPURADORA

<p>PLAN ESPECIAL DE REFORMA INTERIOR EN ALCALA DE HENARES</p>	<p>PLANO Nº 4'</p>
<p>SITUACION: POLIGONO 31-E Km. 4,200 Carretera C-100</p>	<p>SERIE I</p>
<p>PROPIEDAD: CONSTRUCTORA CONMAR S.A.</p>	<p>PROYECTO Nº 203</p>

<p>PLANO DE: ZONIFICACION</p>		<p>ESCALA 1:1.000</p>	<p>FECHA JULIO-85</p>
<p>SUSTITUYE A: AL PLANO Nº 4</p>		<p>SUSTITUIDO POR:</p>	
<p>COLABORACIONES</p>		<p>DELINEACION J. ANTONIO GONZALEZ ESGUEVA</p>	
<p>OBSERVACIONES:</p>			
<p>EXMO. AYUNTAMIENTO</p>	<p>PROPIEDAD</p>	<p>ARQUITECTO</p>	
<p>ARQUITECTO Manuel Fco SALESÁ PEREZ</p>		<p>AA14</p>	

Excmo. Ayuntamiento de Alcalá de Henares
Aprobado en el Pleno de la Junta de Gobierno Municipal de fecha 17 de Julio de 1985
El Secretario de Urbanismo