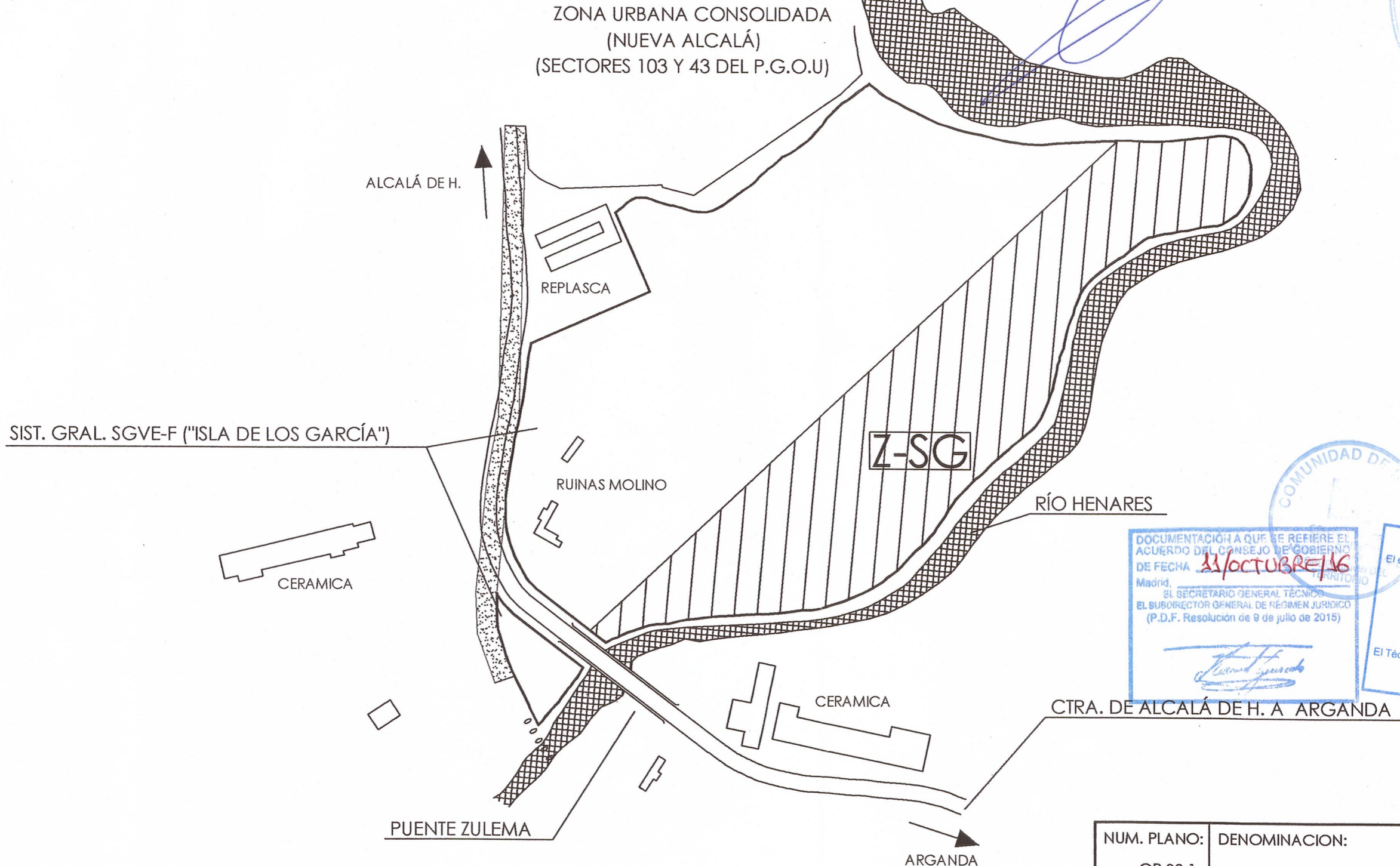






DILIGENCIA: Ejemplar sometido al Pleno del Ayuntamiento en sesión celebrada el 21 de junio de 2016 habiéndose acordado reiteración de la Aprobación Provisional del Plan de Sectorización del Sector 104 del P.G.O.U comprensivo de la subsanación de deficiencias detectadas en cumplimiento de la Resolución de la Dirección General de Urbanismo y Estrategia Territorial de 24 de febrero de 2016.  
 Alcalá de Henares, 4 de julio de 2016  
 EL SECRETARIO GENERAL



DOCUMENTACIÓN A QUE SE REFIERE EL ACUERDO DEL CONSEJO DE GOBIERNO DE FECHA 21/OCTUBRE/16  
 Madrid, EL SECRETARIO GENERAL TÉCNICO, EL SUBDIRECTOR GENERAL DE RÉGIMEN JURÍDICO (P.D.F. Resolución de 9 de julio de 2015)

DIRECCIÓN GENERAL DE URBANISMO DOCUMENTO INFORMADO  
 El ejemplar informado corresponde al digitalizado que se custodia en esta Dirección General.  
 Fecha de emisión del informe técnico:  
 02 SET. 2016  
 El Técnico informante:

-  C - SUPERFICIE DEL SGVE-F INCLUIDA EN SECTOR 104 ( 116.839 m2, 40% de la superficie total (292.097 m2))
-  Z-SG SISTEMA GENERAL SGVE-F (Isla del Colegio)

NUM. PLANO: OP-03.1	DENOMINACION: PLANO DE ORDENANZAS. SISTEMA GENERAL SGVE-F
TITULO: PLAN DE SECTORIZACIÓN (PSOP) SECTOR 104	
AUTOR: 	
ROMAOL ARQUITECTURA Y URBANISMO, SLP Carlos Rodríguez Mateo. Arquitecto. col COAM nº 14.392	
	ESCALA: 1/2.000
	FECHA: JULIO 2014