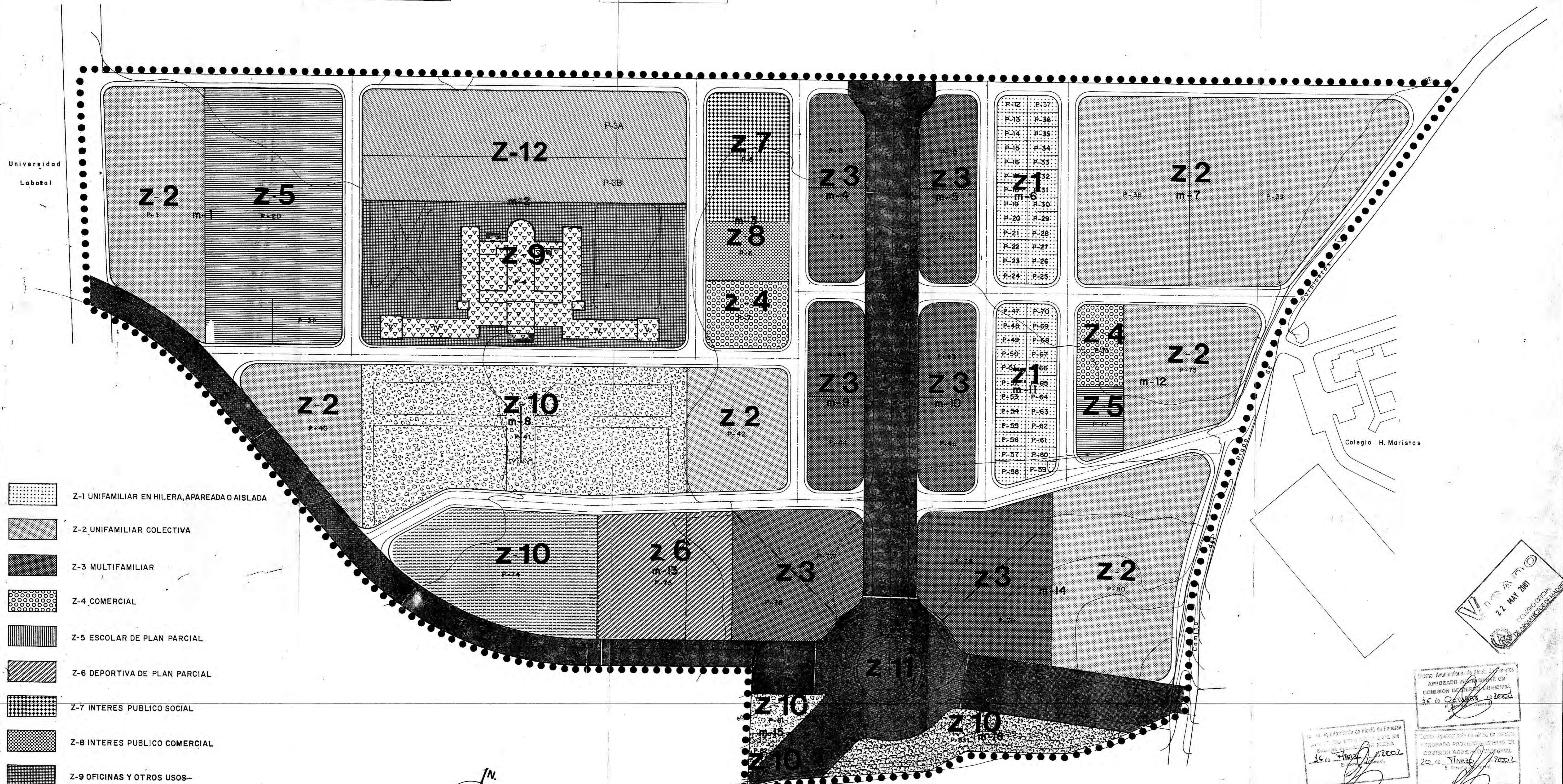











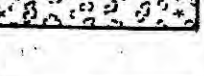









FINCA.....P-3A
 SUPERFICIE.....6.647,69m2
 EDIFICABILIDAD.....4.906,80m2
 USO.....Z-12 EQUIPAMIENTO DEPORTIVO INTENSIVO

FINCA.....P-3B
 SUPERFICIE.....4.680,61m2
 EDIFICABILIDAD.....3.454,88m2
 USO.....Z-12 EQUIPAMIENTO DEPORTIVO INTENSIVO



-  Z-1 UNIFAMILIAR EN HILERA, APAREADA O AISLADA
-  Z-2 UNIFAMILIAR COLECTIVA
-  Z-3 MULTIFAMILIAR
-  Z-4 COMERCIAL
-  Z-5 ESCOLAR DE PLAN PARCIAL
-  Z-6 DEPORTIVA DE PLAN PARCIAL
-  Z-7 INTERES PUBLICO SOCIAL
-  Z-8 INTERES PUBLICO COMERCIAL
-  Z-9 OFICINAS Y OTROS USOS-
-  Z-9 OFICINAS Y OTROS USOS, EDIFICIO DE INTERES HISTORICO
-  Z-10 SISTEMAS DE ESPACIOS LIBRES DE SISTEMAS GENERALES
-  Z-10 SISTEMAS DE ESPACIOS LIBRES DE PLAN PARCIAL
-  Z-10 SISTEMAS DE ESPACIOS LIBRES, AREAS DE RECREO
-  Z-11 VIARIO DE SISTEMAS GENERALES
-  Z-11 VIARIO DE PLAN PARCIAL Y SENDAS PEATONALES
-  Z-12 EQUIPAMIENTO DEPORTIVO INTENSIVO

-  VIARIO VIAS DE TRAFICO RODADO
-  VIARIO VIAS PEATONALES
-  OLEODUCTO Y ZONA DE PROTECCION LIBRE DE EDIFICACION.






PROYECTO DE MODIFICACION PUNTUAL DEL PLAN PARCIAL DE ORDENACION URBANA DEL SECTOR 35 DE ALCALA DE HENARES (MADRID) FINCAS-3A Y 3B		R-767
ARQUITECTOS: D. RAFAEL NIETO SANGLINO D. RAFAEL NIETO RAVENTOS		ZONIFICACION PLAN PARCIAL MODIFICADO
PROPIETARIO: COMPANIA DE JESUS	SUSTITUIDO POR:	SUSTITUYE A: ESCALA: 1/1000 FECHA: ABRIL-2001