

- Ámbito

- EMPALME DE M.T.
- C.T. SUBTERRÁNEO
- L.M.T. PROYECTADA HEPR-Z1 12/20kV
AL 3(1x240)mm2
- L.A.T. EXISTENTE
- L.M.T. EXISTENTE

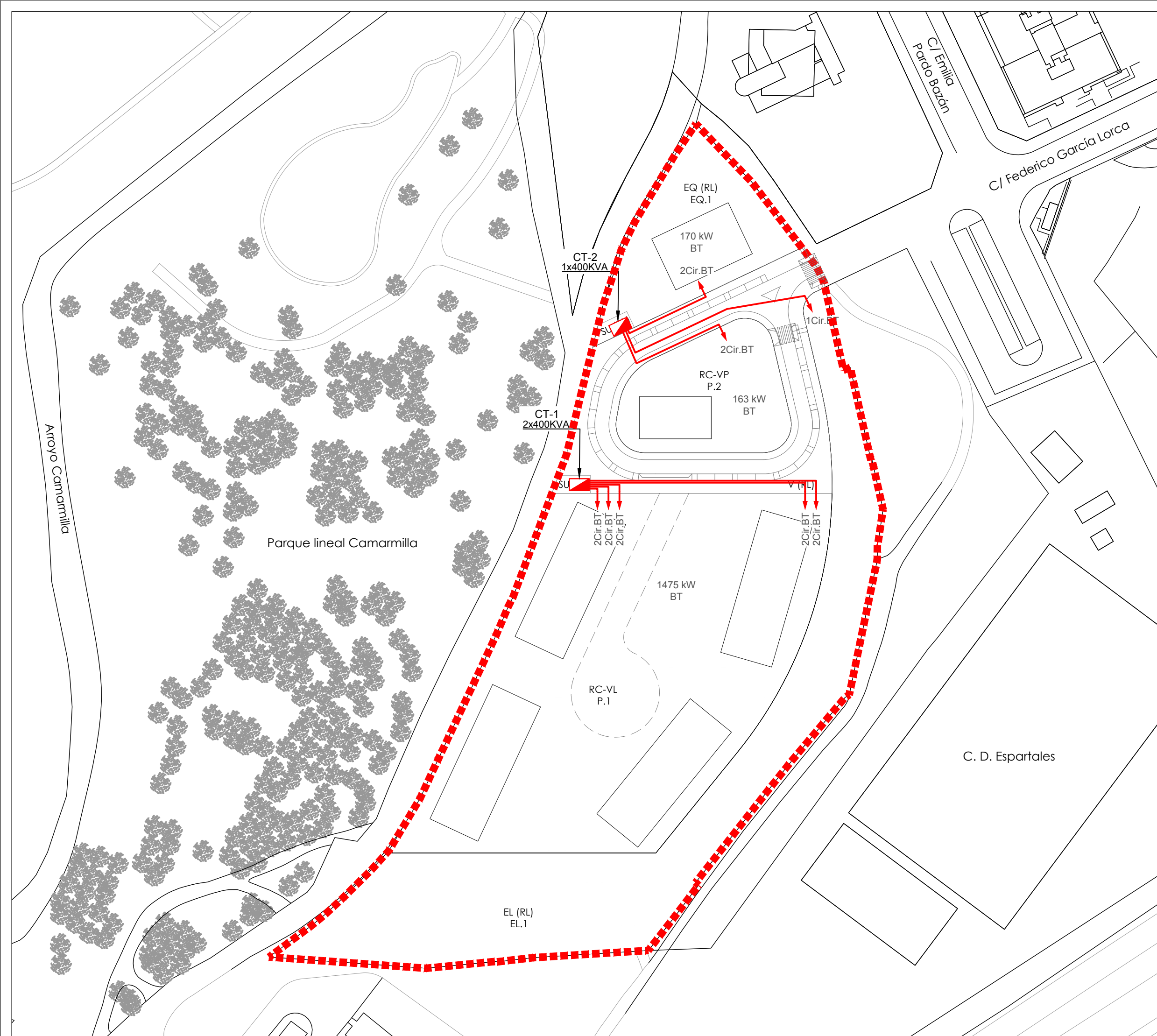
PLAN PARCIAL DE LA UE-26 BIS
Alcalá de Henares (Madrid)

agosto 2018

PLANOS DE ESQUEMAS
DE INFRAESTRUCTURAS

INF-04.1
ORIGINAL EN A-3

ESQUEMA DE LA RED DE ENERGÍA ELÉCTRICA
(MEDIA TENSIÓN)



- Ámbito
- ACOMETIDA A PARCELA EN B.T.
- C.T. SUBTERRÁNEO
- RED SUB. DE B.T. XZ1 0,6/1KV AL 4(1x240)mm2

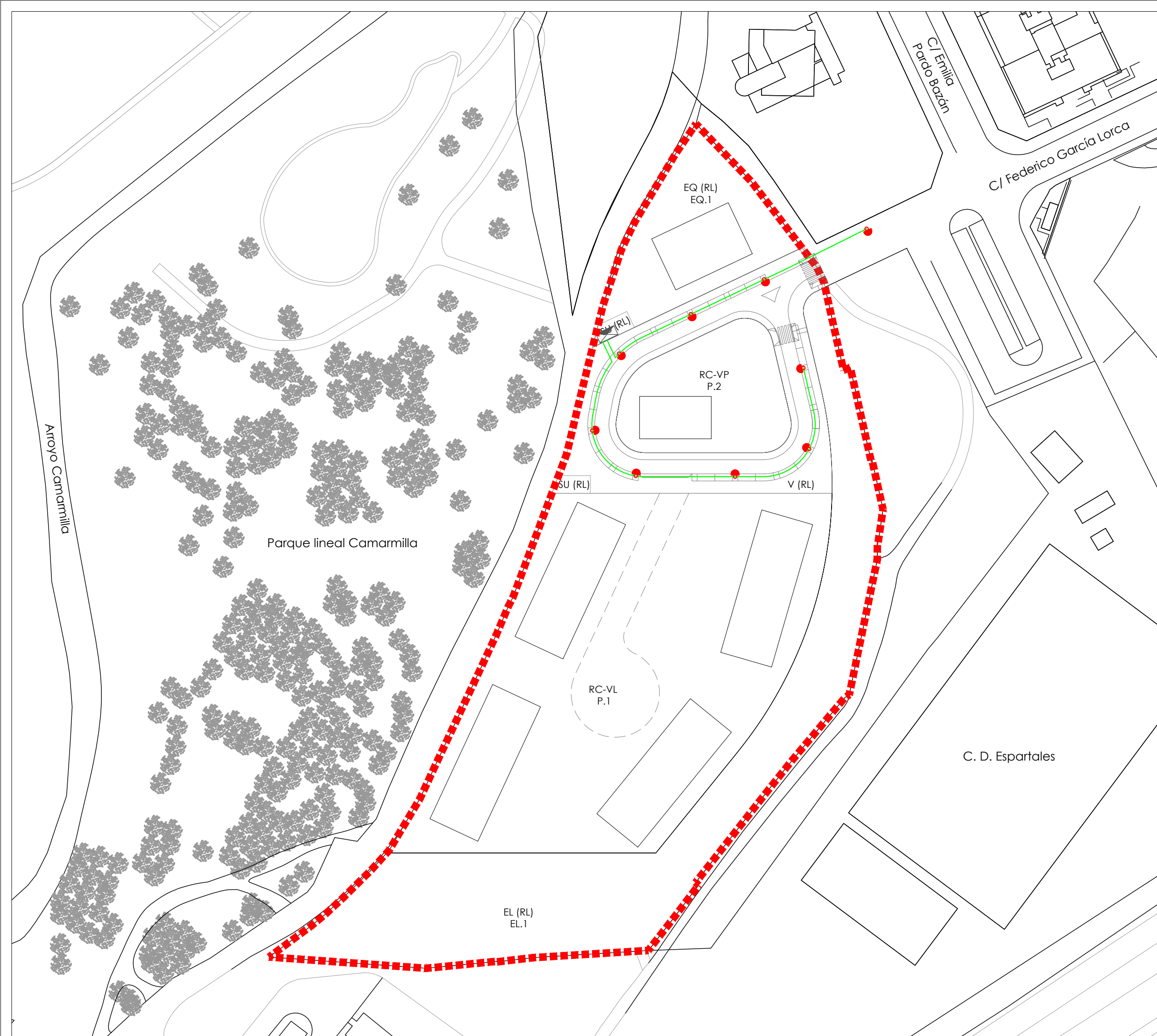
PLAN PARCIAL DE LA UE-26 BIS
Alcalá de Henares (Madrid)

agosto 2018

PLANOS DE ESQUEMAS DE INFRAESTRUCTURAS

INF-04.2
ORIGINAL EN A-3

ESQUEMA DE LA RED DE ENERGÍA ELÉCTRICA (BAJA TENSIÓN)



- Ámbito
- CENTRO DE MANDO
- FAROLA
- CANALIZACIÓN DE ALUMBRADO PÚBLICO

PLAN PARCIAL DE LA UE-26 BIS
Alcalá de Henares (Madrid)

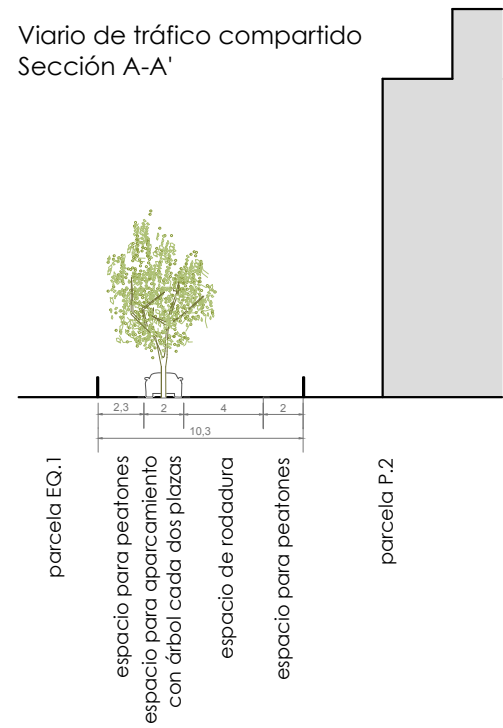
agosto 2018

PLANOS DE ESQUEMAS DE INFRAESTRUCTURAS

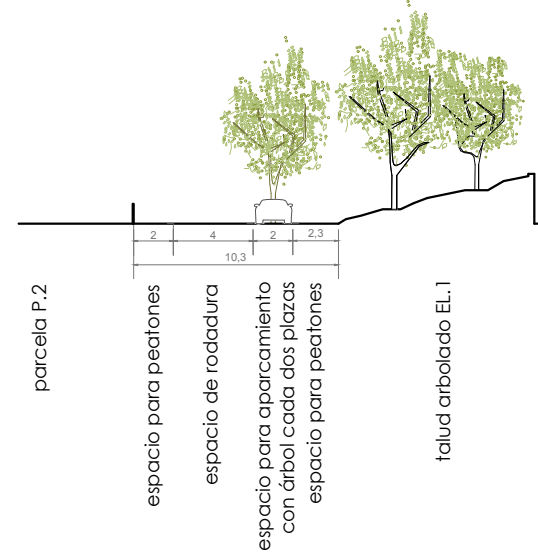
INF-05
ORIGINAL EN A-3

ESQUEMA DE LA RED DE ALUMBRADO PÚBLICO

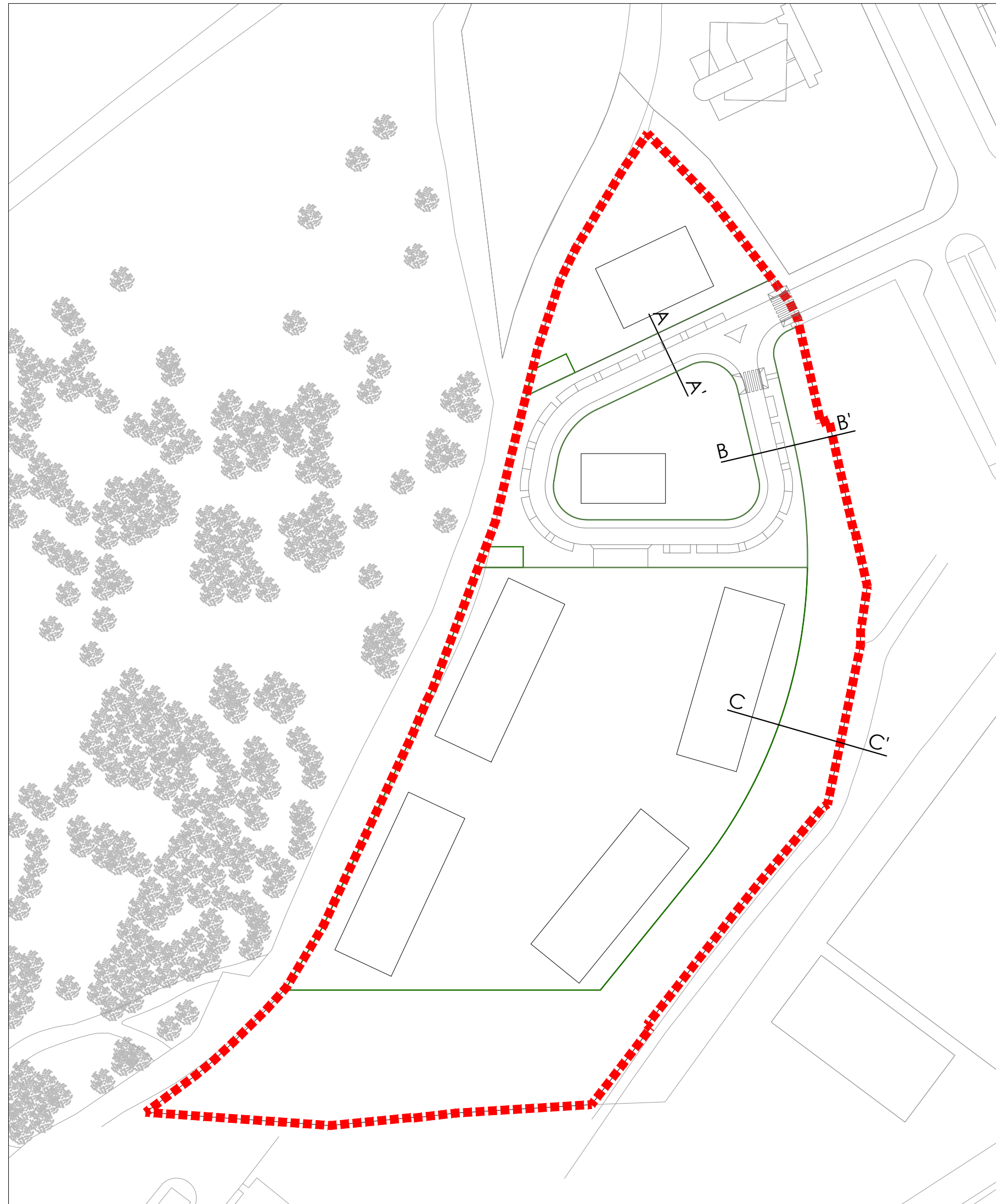
Viaro de tráfico compartido
Sección A-A'



Viaro de tráfico compartido
Sección B-B'



Sección C-C'



■■■■■ Ámbito

PLAN PARCIAL DE LA UE-26 BIS

Alcalá de Henares (Madrid)

agosto 2018

PLANOS DE ESQUEMAS DE
INFRAESTRUCTURAS

INF-08

ORIGINAL EN A-3

ESQUEMA DE LA RED DE COMUNICACIONES
SECCIONES VIARIO